

ma'it - chyb' identifikace

~~ma'it - státní výpis z pozemkové knihy~~

Odbor výstavby městského národních výboru v Ústí nad Orlicí

Čj.: Týst.1976-RČ

Dne 23.9.1976

4.11.1976 Sluny

Ústí nad Orlicí 17/10/76

Středisko geodézie

3298/76 7. října 1976

Ústí nad Orlicí

1427

N Á V R H na zápis do evidence nemovitostí.

Podle usnesení rady Městského národního výboru v Ústí nad Orlicí ze dne -

navrhujeme tyto zápisy na list vlastnictví města Ústí nad Orlicí:

- do A - LV: Čs.stát - Městský národní výbor v Ústí nad Orlicí
- do B - LV: katastrální území Ústí nad Orlicí

parcelní čísla dle přiloženého výměru uvedené ve vložce č. 660 a 669 pozemkové knihy, pro k.ú. Ústí nad Orlicí.

1050/81

352/81

Příloha:

lx výměr ONV v Ústí n.Orl.

Vedoucí odboru výstavby MěstNÚ:



Vypisuje:



O P I S .  
Opisu!

Okresní národní výbor v Ústí nad Orlicí

Zn.IX-600-19/3-1953

V Ústí nad Orlicí 19.března 1953

V ý m ě r

Místní národní výbor

Ú s t í nad Orlicí

Zajištění zemědělského majetku Jaromíra B r o ž k a  
v Ústí nad Orlicí.

Usnesením okresní prokuratury v Teplicích ze dne 10.července 1951 č.j. 2 Pt 651/51 byl zajištěn podle § 283 odst.1, trestního řádu veškerý majetek obviněných:

Zajištění postihuje přírůstek a výtěžky, které ze zajištěného majetku plynou a majetek, kterého nabude obviněný(á) po zajištění.

Mezi zajištěným majetkem nachází se také zemědělská půda, která jest zapsána ve vložce č.660 a 669 poz. knihy pro kat.území Ústí nad Orlicí, kterou Jaromír Brožek vlastní 1/2.

Druhá polovina jest majetkem Bohuslava Brožka.

Podle sdělení jest tato půda pronajata část paní  
za 200,- Kčs ročně a panu  
za 120,- Kčs ročně.

Nájemné až dosud přijímal

Tento zemědělský nemovitý majetek svěřuje okresní národní výbor v Ústí nad Orlicí místnímu národnímu výboru v Ústí nad Orlicí ve smyslu směrnic ministerstva financí ze dne 11.června 1952, č.j. 295-720.000/1952-2 do správy, který ho spravuje a obhospodařuje jako národní majetek podle § 14 vlád.nař.č. 90/1950 Sb. s přihlédnutím k zásadám oběžníku ministerstva zemědělství ze dne 2.května 1952, č.j. 34.138/1952-B/1, poř.č. sb.oběž.pro KNV 246).

Tento oběžník byl zaslán všem místním národním výborům.

Z tohoto výměru lze se odvolati do 15 dnů ke krajskému národnímu výboru v Pardubicích počínajíc dnem následujícím po dni doručení, podáním u okresního národního výboru v Ústí nad Orlicí.

Zemědělský referent ONV:

Za správnost opisu:

Razítko: Okresní národní výbor  
finanční odbor  
Ústí nad Orlicí

Za správnost opisu:



## Srovnávací sestavení parcel

Údaje katastru nemovitostí

Platnost k: 09.09.2024 15:28

Okres CZ0534 Ústí nad Orlicí  
Kat.území 775274 Ústí nad Orlicí

Obec 579891 Ústí nad Orlicí

obnovená - původní					
Řízení OO-7/2002-611	zplatněno Z-10047/2004-611	dne 06.10.2004			
Obnovená parcela	LV	Výměra	druh pozemku	využití	pův.kat.území
Původní parcela	LV	Výměra	druh pozemku	využití	
2042/7	10001	105	ostat.pl.	zeleň	
PK 2042/6	10001	114			
2042/8	1816	55	ostat.pl.	zeleň	
PK 2029/1	1816	185			

Katastrální úřad  
pro Pardubický kraj  
Katastrální pracoviště  
Ústí nad Orlicí

Vyhotožil:

PV-1063/2024-611

Katastrální úřad pro Pardubický kraj, Katastrální pracoviště  
Ústí nad Orlicí

09.09.2024 15:28

A.

Číslo vložky knihovni: **660**

Katastrální obec:

*Husti nad Úrtiví*


Soudní okres:

*cto.*

Bežné číslo	Číslo katastrální	Poznačení parcely (číslo domu, způsob vzdělávání)	Bežné číslo	Číslo katastrální	Poznačení parcely (číslo domu, způsob vzdělávání)
1	<u>2018</u>	<u>role</u>			
2	<u>2018</u> 2	<u>louka</u>			
3	2029/1	louka			
4	2029/2	louka			
5	2018/3	louka			
6	2029/3	louka			

Bežné číslo

Vklad



1

2

3

4

5

6

7

8

9



Bežné  
číslo

1  
i.s.

2  
1111 /  
123

3  
1111 /  
123

4  
1111 /  
123



Číslo seznamu: 1

katastrální obec: *Ustí nad Orlicí*

patrič ku knihovnímu tělu:

v knihovní vložce:

katastrální obec:

soudního okresu:

# Výjmy státní

4

Číslo číslo	Číslo katastrální	Poznačení parcely (číslo domu, způsob vzdělávání)	Číslo číslo	Číslo katastrální	Poznačení parcely (číslo domu, způsob vzdělávání)
1	2327	částka 144 3/4	28	2351	místní prester
2	2328	částka 144 3/4	29	2351	místní prester částka 144 3/4
3	2326 1/2	místní prester náměstí 44. Dvůr	30	2351	místní prester 144 3/4
4	2327	místní prester	31	2351	místní prester 144 3/4 a 144 3/4
5	2328	místní prester 22 1/2	32	2351	místní prester
6	2329	místní prester 144 3/4	33	2352 1/2	místní prester 144 3/4
7	2329	místní prester	34	2353	služba částka 144 3/4
8	2329	místní prester	35	2353	místní prester částka 144 3/4
9	2330	místní prester	36	2353	místní prester částka 144 3/4
10	2333	místní prester	37	2353	místní prester částka 144 3/4
11	2334	místní prester 38 1/2	38	2353	místní prester částka 144 3/4
12	2334	částka 144 3/4	39	2353	místní prester částka 144 3/4
13	2340	místní prester 58 1/2 144 3/4	40	2353	místní prester částka 144 3/4
14	2341	služba 144 3/4	41	2354	místní prester Malé Lány
15	2341	místní prester částka 144 3/4	42	2355	služba částka 144 3/4
16	2342	místní prester	43	2355	místní prester
17	2343	částka 144 3/4	44	2356	místní prester Kosteč, částka 144 3/4
18	2344	místní prester částka 144 3/4	45	2357	místní prester 144 3/4
19	2345 1/2	místní prester	46	2358 1/2	částka
20	2346	místní prester 144 3/4	47	2359	částka
21	2347	místní prester 144 3/4			
22	2348	místní prester částka 144 3/4			
23	2349	místní prester			
24		místní prester			

číslo domu, spíše realitní

Bežné číslo

Číslo katastrální

Poznačení parcely (číslo domu, spíše)

		294	1667/1	140	2484/1	průtoky místní proctok
		295	1667/2	147	2485	mlynský průtok
		296	2326	148	2486	mlynský průtok
116	2485/2	297	2682	149	2487	průtok
	cesta	298	24705	150	2488	stoka
		299	2096/6	151	2489	průtok
117	2486	300	2367/8	152	2490	průtok
	cesta	301	2354/9	153	2491	průtok
118	2487	302	2367/9	154	2492	průtok
	cesta	303	2367/10	155	2493	průtok
119	2488	304	2367/11	156	2494	průtok
	cesta	305	2400/1	157	2495	průtok
120	2489	306	2358/1	158	2496	průtok
	cesta	307	2358/2	159	2497	průtok
121	2490	308	2358/3	160	2498	průtok
	cesta	309	2358/4	161	2499	průtok
122	2491	310	2358/5	162	2500	průtok
	cesta	311	2358/6	163	2501	průtok
123	2492	312	2358/7	164	2502	průtok
	cesta	313	2358/8	165	2503	průtok
124	2493	314	2358/9	166	2504	průtok
	cesta	315	2358/10	167	2505	průtok
125	2494	316	2358/11	168	2506	průtok
	cesta	317	2358/12	169	2507	průtok
126	2495	318	2358/13	170	2508	průtok
	cesta	319	2358/14	171	2509	průtok
127	2496	320	2358/15	172	2510	průtok
	cesta	321	2358/16	173	2511	průtok
128	2497	322	2358/17	174	2512	průtok
	cesta	323	2358/18	175	2513	průtok
129	2498	324	2358/19	176	2514	průtok
	cesta	325	2358/20	177	2515	průtok
130	2499	326	2358/21	178	2516	průtok
	cesta	327	2358/22	179	2517	průtok
	cesta	328	2358/23	180	2518	průtok
	cesta	329	2358/24	181	2519	průtok
	cesta	330	2358/25	182	2520	průtok
133	2472	331	2358/26	183	2521	průtok
	cesta	332	2358/27	184	2522	průtok
134	2473	333	2358/28	185	2523	průtok
	cesta	334	2358/29	186	2524	průtok
135	2474	335	2358/30	187	2525	průtok
	cesta	336	2358/31	188	2526	průtok
136	2475	337	2358/32	189	2527	průtok
	cesta	338	2358/33	190	2528	průtok
137	2476	339	2358/34	191	2529	průtok
	cesta	340	2358/35	192	2530	průtok
138	2477	341	2358/36	193	2531	průtok
	cesta	342	2358/37	194	2532	průtok
139	2478	343	2358/38	195	2533	průtok
	cesta	344	2358/39	196	2534	průtok
140	2479	345	2358/40	197	2535	průtok
	cesta	346	2358/41	198	2536	průtok
	cesta	347	2358/42	199	2537	průtok
	cesta	348	2358/43	200	2538	průtok

