Městský úřad Ústí nad Orlicí
Odbor životního prostředí

Vaše č.j.:		Naše č.j.:	**MUUO/8450/2026/ŽP/Jirg**	Vyřizuje:	Bc. Katka Jirgesová
Ze dne:	02.02.2026	Číslo spisu:	1968/2026	Tel:	736 516 306
Číslo záměru:	Z/2026/20824	Spis. značka:	ŽP-JES/1968/2026	E-mail:	jirgesova@muuo.cz
ID dokumentace:	SR00X01M0RS2	Poč. listů:	6	Datum:	25.03.2026
Ev.č.	17/26	Poč. příloh:	1	Místo:	Ústí nad Orlicí
		Poč. lis. př.:	17		

ZÁVAZNÉ STANOVISKO

podle § 2 odst. (1) a § 6 zákona č. 148/2023 Sb., o jednotném enviromentálním stanovisku

Městský úřad Ústí nad Orlicí, odbor životního prostředí (dále jen „MěÚ Ústí nad Orlicí OŽP“), jako věcně příslušný správní orgán pro vydání jednotného environmentálního stanoviska podle § 15 písm. a) zákona č. 148/2023 Sb., o jednotném environmentálním stanovisku, ve znění pozdějších předpisů (dále jen „zákon o JES“) a § 66 zákona č. 128/2000 Sb., o obcích, ve znění pozdějších předpisů a jako místně příslušný správní orgán podle ustanovení § 11 zákona č. 500/2004 Sb., správní řád, ve znění pozdějších předpisů (dále jen „správní řád“), na základě žádosti ze dne 02.02.2026 podané prostřednictvím integrovaného systému stavebního řízení (dále jen „ISSŘ“), pod číslem záměru Z/2026/20824, **společností CETIN a.s., IČ: 04084063, se sídlem Českomoravská 2510/19, Libeň, 190 00 Praha 9**, kterou na základě plné moci zastupuje společnost Vegacom a.s., IČ: 25788680, se sídlem Novodvorská 1010/14, Lhotka, 142 01 Praha 4, která nadále zplnomocnila společnost TelCAD s.r.o., IČ: 54017637, se sídlem Kultúrna 765/7, 949 01 Nitra, která dále zplnomocnila [redacted] (dále jen „žadatel“) pro záměr „**NGA VI_NIO 9_FTTH_SOPOTNICE**“ (dále jen „záměr“), vydává v souladu s § 149 správního řádu a podle § 6 odst. (1) zákona o JES toto

SOUHLASNÉ JEDNOTNÉ ENVIRONMENTÁLNÍ STANOVISKO

I.

Záměr **„NGA VI_NIO 9_FTTH_SOPOTNICE“** na stav. parc. č. 23, 17, 201 a na poz. parc. č. 303/3, 2834, 1045/33, 1946/14, 107/11, 3117/20, 1016/5, 404/1, 1946/16, 577, 3050, 3/1, 3122/21, 3121/1, 1045/29, 562, 3117/24, st. 5, 1470/94, 1946/1, 3170/1, 1067/7, 1045/31, 1470/42, 1212/1, 3127/16, 593/6, 3117/1, 3042, 1250, 3038/1, 560/2, 1016/2, 3122/1, 561, 1111, 1244, 252/1, 592/1, 3036, 1016/1, 951/1, 3129/11, 2/3, 1480/10, 1071/12, 3127/18, 103, 1946/2, 1433/8, 3007/1, 574/1, 3/2, 303/1, 1067/26, 382, 3117/21, 3018/3, 1480/16, 3049/2, 404/5, 256/5, 1249/1, 588/1, 692/2, 525, 597/1, 484, 1669/4, 2746/1, 3169/1, 1045/30, 2963/1, 1703/1, 6, 3117/29, 1045/15, 3129/8. v katastrálním území Sopotnice **je** z hlediska vlivů na všechny dotčené složky životního prostředí **přípustný** za podmínek uvedených v tomto závazném stanovisku.

II.

Příslušný orgán ochrany přírody souhlasí s tím, aby byl žadateli ve smyslu § 12 odst. (2) zákona č. 114/1992 Sb., o ochraně přírody a krajiny ve znění pozdějších předpisů (dále jen „ZOPK“) a čl. III odst. (2) písm. k) Nařízení Okresního úřadu Ústí nad Orlicí, kterým byl zřízen přírodní park Orlice, **udělen souhlas s činností na území přírodního parku**, s realizací stavby veřejné technické infrastruktury „NGA VIU_NIO 9 FTTH_SOPOTNICE“ na výše uvedených pozemcích v k.ú. Sopotnice, za této podmínky:

- Během stavebních prací je třeba předcházet šíření a zavlékání invazních druhů, tzn. že nebude docházet k přesunu zemin mimo prostor staveniště. Po dokončení prací bude z důvodu prevence šíření invazních a ruderálních druhů zajištěna rekultivace všech pozemků dotčených stavebními pracemi.

III.

Příslušný orgán státní správy lesů souhlasí ve smyslu § 14 odst. (2) zákona č. 289/1995 Sb. o lesích a změně a doplnění některých zákonů, ve znění pozdějších předpisů (dále jen „lesní zákon“) se záměrem **„NGA VI_NIO 9_FTTH_SOPOTNICE“** na pozemku st.p.č. 5, 23, 17, 201, p.p.č. 303/3, 2834, 1045/33, 1946/14, 107/11, 3117/20, 1016/5, 404/1, 1946/16, 577, 3050, 3/1, 3122/21, 3121/1, 1045/29, 562, 3117/24, 1470/94, 1946/1, 3170/1, 1067/7, 1045/31, 1470/42, 1212/1, 3127/16, 593/6, 3117/1, 3042, 1250, 3038/1, 560/2, 1016/2, 3122/1, 561, 1111, 1244, 252/1, 592/1, 3036, 1016/1, 951/1, 3129/11, 2/3, 1480/10, 1071/12, 3127/18, 103, 1946/2, 1433/8, 3007/1, 574/1, 3/2, 303/1, 1067/26, 382, 3117/21, 3018/3, 1480/16, 3049/2, 404/5, 256/5, 1249/1, 588/1, 692/2, 525, 597/1, 484, 1669/4, 2746/1, 3169/1, 1045/30, 2963/1, 1703/1, 6, 3117/29, 1045/15, 3129/8 v k. ú. Sopotnice, který se nachází do vzdálenosti 30 m od okraje lesa, tj. od pozemku určeného k plnění funkcí lesa, pozemek p.p.č. 210/1, 2730/2 v k. ú. Sopotnice za těchto podmínek:

1. záměr bude realizován dle předloženého situačního zákresu,
2. v souvislosti se stavebními pracemi nebudou dotčeny okolní lesní pozemky, nebudou káceny a poškozovány dřeviny na nich rostoucí ani jejich kořenový systém,
3. výkopový, stavební ani jiný materiál nebude ukládán na lesní pozemky.

IV.

Městský úřad Ústí nad Orlicí, odbor životního prostředí, jako příslušný orgán z hlediska ochrany vod vydává souhlas podle ustanovení § 17 odst. (1) písm. a) a c) a e) zákona č. 254/2001 Sb., o vodách a o změně některých zákonů, ve znění pozdějších předpisů *(dále jen "vodní zákon")*, za předpokladu splnění těchto podmínek:

a) Během výstavby nesmí dojít ke znečištění prostředí, zejména nesmí dojít ke znečištění vod ropnými látkami.
b) Používané mechanizační prostředky musí být v dobrém technickém stavu a musí být dodržována preventivní opatření k zabránění případným úkapům či únikům ropných látek.
c) Opravy mechanizačních prostředků, tankování a parkování, musí být prováděny na zpevněných plochách k tomu určených.
d) Pokud by v průběhu zemních prací došlo k úniku pohonných hmot nebo mazacích látek, budou stavební práce okamžitě přerušeny, místo úniku ošetřeno příslušným sorbentem, kontaminovaná zemina bude odtěžena, odvezena na místo jejího zneškodnění a teprve poté bude pokračováno ve výstavbě. Staveniště pro tento účel bude vybaveno potřebnými sanačními pomůckami *(lopata, krumpáč, vapex)*.

e) Provádění prací nesmí negativně ovlivnit odtokové poměry v dané lokalitě

f) Budou dodrženy podmínky správce povodí a správce vodního toku – Povodí Labe, s.p. ze dne 29.04.2025 pod č.j.: PLa/2025/015724:

1. V záplavovém území vodního toku požadujeme zachovat stávající niveletu terénu (terén nebude navyšován).
2. V záplavovém území požadujeme materiál ukládaný do výkopové rýhy po uložení kabelového vedení řádně zhutnit po vrstvách.
3. Křížení navrženého vedení s vodními toky budou realizovány dle normy ČSN 75 21 30 „Křížení a souběhy vodních toků s dráhami, pozemními komunikacemi a vedeními“.
4. Požadujeme technologii prací volit tak, aby byla minimalizována rizika vzniku znečištění povrchových vod. Stavbou nesmí dojít ke znečištění vodního toku, k poškození jeho koryta či úpravy.
5. Optické vedení požadujme v místě souběhu umístit v min. odstupové vzdálenosti **3 m** od břehové hrany koryta toku.
6. Optické vedení požadujeme v místě křížení a do vzdálenosti **6 m** od břehové hrany toku provést tak, aby bylo zabezpečeno a ochráněno na možnost přejezdu těžkou technikou správce vodního toku, a to bez omezení zatížení (uložení do chráničky).
7. **Přesné umístění a rozsah prováděných prací v místech křížení vedení s vodními toky a v místě souběhů bude nejpozději před zahájením prací na místě odsouhlaseno s níže uvedeným provozním střediskem Žamberk.** Technické provedení křížení preferujeme řízeným protlakem, případně s umístěním chráničky na konstrukci stávajících mostků. Křížení vedení s vodním tokem pomocí protlaku bude provedeno kolmo na vodní tok. V místě křížení bude zachována hloubka min. **1,2 m** pod pevným dnem toku (myšleno bez nánosů) a v celé délce navrženého křížení. Na břehové hraně koryta v trase kabelového vedení bude stabilně osazen označník. V případě uložení chráničky na konstrukci mostu bude tato chránička umístěna mimo průtočný profil toku (nad spodní úrovní mostovky) a dle možností na povodňovou stranu (eliminace poškození v případě povodňových průtoků).
8. Zahájení a ukončení prací bude předem oznámeno na Povodí Labe, státní podnik – provozní středisko Žamberk.
9. Zástupce výše uvedeného provozního střediska Žamberk požadujeme přizvat ke kontrole při provádění prací v místech křížení a po dokončení prací ke kontrole.

g) Budou dodrženy podmínky vyjádření správce drobného vodního toku – LESY ČR, s.p. ze dne 23.06.2025 pod č.j.: LCR953/002906/2025:

1. při realizaci požadujeme dodržet ČSN 752130 (křížení a souběhy vodních toků s dráhami, pozemními komunikacemi a vedeními),
2. při provádění prací nesmí dojít k poškození koryta vodního toku ani jeho znečištění,
3. uvedené vedení bude v majetku vlastníka stavby, a Lesy České republiky, s.p. neponesou zodpovědnost za poškození tohoto kabelového vedení vlivem klimatických činitelů,
4. upozorňujeme stavebníka, že zatrubnění není v majetku státního podniku Lesy České republiky,
5. při stavebních pracích nesmí dojít k ohrožení kvality vody ve vodoteči, tzn., voda nebude znečištěna stavebním odpadním materiálem a ropnými látkami z případné mechanizace,
6. vlastník stavby bude vykonávat povinnosti dle zákona č.254/2001 Sb., o vodách a o změně některých zákonů v platném znění.

Toto jednotné environmentální stanovisko bylo vydáno namísto následujícího správního úkonu:

- Orgán státní správy lesů – souhlas s umístěním stavby ve vzdálenosti do 30 m od lesa podle ustanovení § 14 odst. (2) lesního zákona.
- Správní orgán v oblasti ochrany vod – souhlas dle ustanovení § 17 odst. (1) písm. a), c), e) vodního zákona
- Správní orgán v oblasti ochrany přírody a krajiny – souhlas s činností na území přírodního parku podle ustanovení § 12 odst. (2) zákona ZOPK

Odůvodnění

Vzhledem k tomu, že předmětný záměr podléhá povolování podle zákona č. 283/2021 Sb., stavební zákon, ve znění pozdějších předpisů, se namísto správních úkonů stanovených jinými právními předpisy v oblasti ochrany životního prostředí dle § 2 odst. (1) zákona o JES vydává toto jednotné environmentální stanovisko.

MěÚ Ústí nad Orlicí OŽP obdržel dne 02.02.2026 prostřednictvím ISSŘ, č. záměru Z/2026/20824, žádost žadatele o vydání jednotného environmentálního stanoviska pro výše uvedený stavební záměr.

Součástí žádosti byla projektová dokumentace, vložená do ISSŘ k záměru č. Z/2026/20824, pod ID dokumentace SR00X01M0RS2 dne 02.02.2026 a plná moc.

Vzhledem k tomu, že žádost neobsahovala všechny potřebné náležitosti, správní orgán dne 20.02.2026 pod č.j. MUUO/13632/2026/ŽP/jirg řízení přerušil a vyzval žadatele k odstranění nedostatků podání, přičemž mu k tomu stanovil lhůtu do 20.03.2026. Dne 05.03.2026 byly žadatelem požadované náležitosti doplněny pomocí ISSŘ pod ID dokumentace SR00X01RAOUE. Lhůta pro vydání jednotného environmentálního stanoviska dle § 5 zákona o JES běží znovu ode dne doručení úplné žádosti příslušnému orgánu, tj. od 05.03.2026.

Předložená projektová dokumentace řeší stavbu nového podzemního vedení sítě elektronických komunikací v obci Sopotnice celkové délce cca 20.050 m. Stavba bude realizována v zastavěné lokalitě obce Sopotnice. Optické vlákno bude uloženo převážně v nezpevněných travnatých plochách, případně komunikacích, převážně chodníků.

Podkladem pro vydání tohoto jednotného environmentálního stanoviska byla mimo jiné žádost žadatele, projektová dokumentace vypracovaná a autorizovaná společností Vegacom a.s., IČ: 25788680, se sídlem Novodvorská 1010/14, Lhotka, 142 01 Praha 4, panem Tomášem Sucháčkem ČKAIT: 0013266, v únoru 2025, ID dokumentace SR00X01M0RS a plná moc.

Záměr byl posouzen z hlediska vlivů na všechny složky životního prostředí, tj.:
- zákon č. 114/1992 Sb., o ochraně přírody a krajiny, ve znění pozdějších předpisů;
- zákon č. 334/1992 Sb., o ochraně zemědělského půdního fondu, ve znění pozdějších předpisů;
- zákon č. 289/1995 Sb., o lesích a o změně a doplnění některých zákonů, ve znění pozdějších předpisů;
- zákon č. 254/2001 Sb., o vodách a o změně některých zákonů, ve znění pozdějších předpisů;
- zákon č. 541/2020 Sb., o odpadech, ve znění pozdějších předpisů;
- zákon č. 201/2001 Sb., o ochraně ovzduší, ve znění pozdějších předpisů.

Ad. II
Přírodní park Orlice byl zřízen v souladu s ustanovením § 12 ZOPK k ochraně krajinného rázu. Posláním parku je zachovat typický ráz krajiny s významnými přírodními a estetickými hodnotami, zejména přírodě blízkých biotopů v poříční zóně a v ekosystémech řek Tiché a Divoké Orlice a přilehlé lesní porosty s převážně přirozenou dřevinnou skladbou v údolích.

Základní charakteristiky dotčené krajiny a vymezení hodnoceného území je možné získat ze studie hodnocení krajinného rázu Pardubického kraje, kterou lze chápat jako preventivní hodnocení krajinného rázu (Bukáček, Rusňák, Bukáčková 2007). Podle této studie lze zájmové území zařadit do oblasti krajinného rázu Svitavsko – Orlickoústecko. V současnosti se v krajinné scenérii stabilizovaně projevuje stávající zástavba, ale nedochází k výrazně negativnímu vizuálnímu uplatňování těchto staveb v širším prostoru. Vliv na krajinný ráz je zmírněn především reliéfem krajiny a vzrostlou zelení. Realizací veřejné technické infrastruktury nedojde k negativnímu ovlivnění krajinného rázu ve vztahu k přírodnímu parku a ke vzniku nového výrazného negativního prvku. Jedná se o stavbu prováděnou výkopem a po jejím dokončení bude území uvedeno do původního stavu. Na charakteristiky krajinného rázu tak nebude mít záměr po jeho dokončení vliv. Je však třeba dodržet stanovenou podmínku. Šíření invazních a ruderálních druhů jako je např. netýkavka, křídlatka, kopřiva, bršlice apod. při neuváženému přesunu zemin a neprovedení následné rekultivace může mít za následek významnou změnu bioty a negativní dopad na přírodní park.

Ad. III
Příslušný orgán státní správy lesů při posuzování předložené projektové dokumentace k záměru zjistil, že se záměr „NGA VI_NIO 9_FTTH_SOPOTNICE“ nachází do vzdálenosti 30 m od okraje lesa, tj. od pozemku určeného k plnění funkcí lesa, pozemek p.p.č. 210/1, 2730/2 v k. ú. Sopotnice. Orgán státní správy lesů neshledal při posouzení žádosti důvody, který by vedly k vydání záporného stanoviska.

Vzhledem k tomu, že se navrhovaný záměr nachází do 30 m od okraje lesa, stanovil orgán státní správy lesů podmínky, za jakých lze záměr realizovat. Uvedené podmínky byly žadateli uloženy s ohledem na ochranu lesních pozemků a na nich rostoucích lesních porostů.

Orgán státní správy upozorňuje, že výměna stávajícího kabelového vedení optického vlákna se také nachází do 30 m od okraje lesa, proto je nutné i v tomto případě respektovat lesní zákon.

Ad. IV
Záměr „NGA VI_NIO 9_FTTH_SOPOTNICE“ se nachází v záplavovém území vodního toku Divoká Orlice (IDVT 10100019) a částečně i v jeho aktivní zóně, ve vodním útvaru HSL_0500 – Divoká Orlice od hráze nádrže Pastviny po tok Zdobnice, na souřadnicích (S-JTSK) Y: 606849, X: 1062673.

Stavba se dotýká ochranného pásma II. stupně vodního zdroje – Potštejn – vrt P-1, č. hydrologického pořadí 1-02-02-0350-00-0, vodní útvar HSL_500 – Divoká Orlice od hráze nádrže Pastviny po tok Zdobnice.

Výměnou a doplněním vedení dojde také ke křížení s vodním tokem Sopotnice *(IDVT 10185380)* na ř.km 0,12, 0,30-0,35, 0,48, 0,57, 0,74-0,87, 1, 10, 1,28, 1,46-1,5, 1,55, 1,61, 1,77, 2,00, 2,18, 2,27, 2,38, 2,55, 2,62, 2,81, 3,06, 3,19, 3,32, 3,35, 3,50 a s bezejmenným vodním tokem *(IDVT 10169382)* v ř.km 0,06-0,20, 1,60, 1,67, 2,10, 2,20 a s bezejmenným vodním tokem (IDVT 10169385) v ř.km 0,11 a s bezejmenným vodním tokem *(IDVT 10169379)* v ř.km 0,01 – všechny ve správě Povodí Labe, s.p.

Stavbou také dojde ke styku s bezejmenným vodním tokem *(IDVT 10169391)* v ř.km 0,22 – ve správě LESY ČR, s.p.
Vodoprávní úřad podle ustanovení § 17 odst. (1) písm. a) c) a e) vodního zákona posoudil předložený záměr a shledal, že je možný, protože lze předpokládat, že jeho realizací nedojde k negativnímu ovlivnění vodních poměrů v dané lokalitě a ke zhoršení stavu záměrem dotčeného vodního útvaru a že záměr nebude mít za následek nedosažení dobrého stavu dotčeného vodního útvaru.

Upozornění vodoprávního úřadu: Podmínky stanovené ve výrokové části tohoto závazného stanoviska se vztahují pouze k výstavbě nového kabelového vedení. Vzhledem k tomu, že bude docházet také **k výměně stávajícího kabelového vedení** optického vlákna, je k této výměně třeba požádat místní vodoprávní úřad o **souhlas podle § 17 vodního zákona.** K žádosti o souhlas je mimo jiné třeba doložit vyjádření správce povodí a vyjádření správce vodního toku.

Vzhledem k tomu, že předmětný zájem je z hlediska vlivů na všechny dotčené složky životního prostředí přípustný, dospěl příslušný orgán k závěru, že záměr lze ve vztahu k zájmům chráněných na úseku ochrany životního prostředí realizovat, a tedy vydat souhlasné environmentální stanovisko.

Platnost tohoto závazného stanoviska je 5 let dle § 7 odst. (1) ZJES ode dne jeho vydání s tím, že může být na žádost žadatele prodloužena v souladu s § 7 odst. (2) ZJES.

Poučení

Závazné stanovisko ve smyslu § 149 správního řádu není samostatným rozhodnutím a nelze se proti němu odvolat. Jeho obsah je závazný pro výrokovou část správního rozhodnutí vydávaného v následném řízení.

Mgr. Tomáš Kopecký, v. r.
vedoucí odboru

Za správnost vyhotovení:

Bc. Katka Jirgesová
oprávněná úřední osoba

Obdrží na základě plné moci:
- [redacted]

Obdrží na vědomí:
- Městský úřad Ústí nad Orlicí, stavební úřad
- Obec Sopotnice

Digitálně podepsal Bc. Katka Jirgesová
Datum: 25.03.2026 10:48:20 +01:00
Místo: Odbor životního prostředí

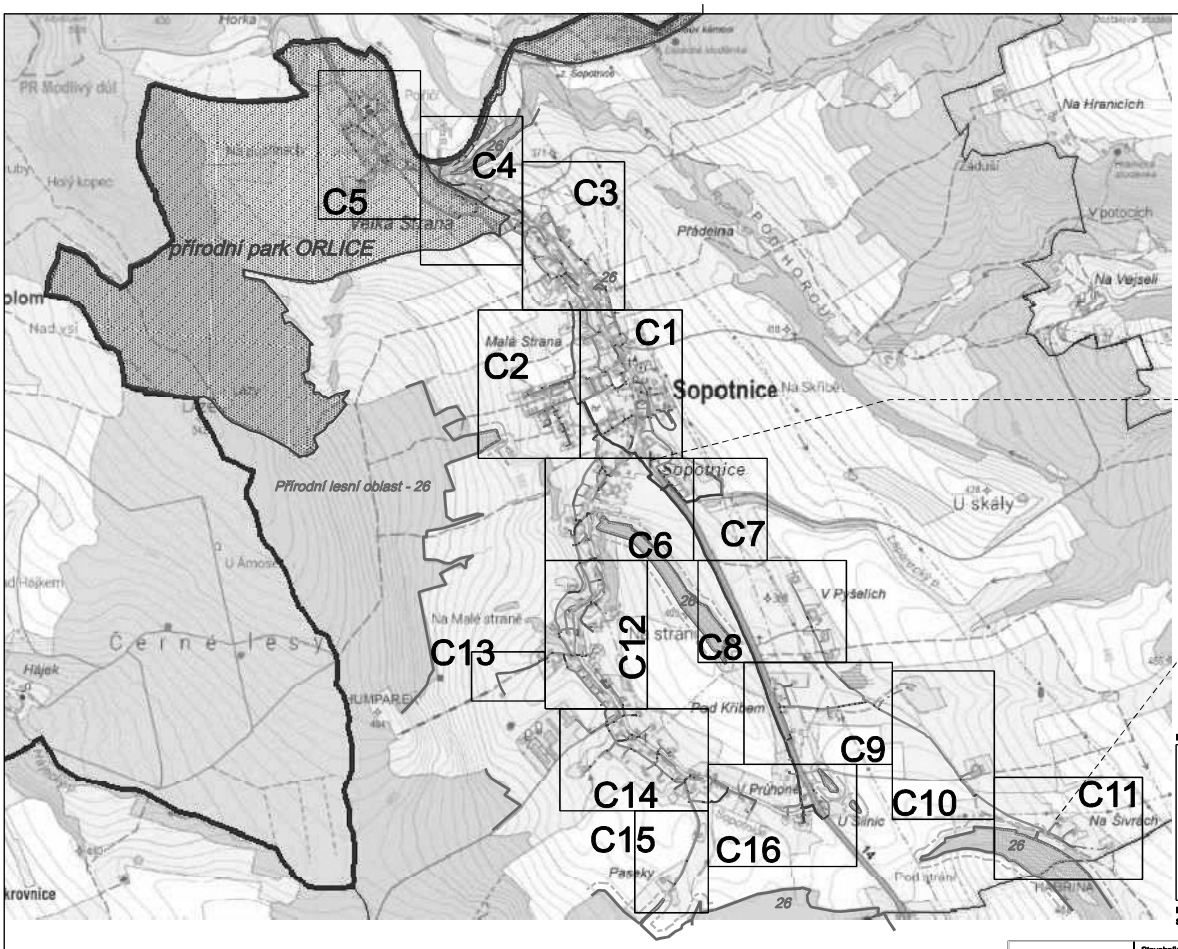

Kraj: Pardubický /CZ053/
Okres: Ústí nad Orlicí /CZ0534/
Obec: Sopotnice /CZ0534580961/
Katastrální území: Sopotnice /75244/

LEGENDA:

- Stávající trasa
- Výměna vedení ve stávající trase
- Návrh nové trasy
- Památné stromy s určenou polohou jedinců
- Přírodní park Orlice
- Hranice přírodní lesní oblasti č.26 - Předhoří Orlických hor
- ochranní pásmo lesa - 30m

NÁZEV - Dub letní
KÓD - 101 142
TYP - 1
POČET - 1
TYP OCHR.PÁSMA - VYHLÁŠENÉ
(kruh o poloměru desetinásobku průměru kmene v 1,3m, t.j. v době vyhlášení 15,5m)
výška : 18,0m
obvod : 465cm
Na zahradě u č.p.40
Datum prvního vyhlášení: 14.10.1894

NÁZEV - Lipa srdčitá
KÓD - 106 525
TYP - 1
POČET - 1
TYP OCHR.PÁSMA - VYHLÁŠENÉ
(kruh o poloměru 15m)
výška : nezadaná
obvod : 374cm
Ve volné krajině, cca 10m západně od štítové stěny č.p.82
Datum prvního vyhlášení: 23.02.2023

DIGITÁLNÍ PODPIS ZODPOVĚDNÉHO PROJEKTANTA:

TOMÁŠ SUCHÁČEK
Autorizovaný inženýr pro technologická zařízení staveb
ČKAIT - 0013268

Digitálně podepsal Tomáš Sucháček
Datum: 2025.11.06 11:04:56 +01'00'

Před zahájením zemních prací nutno vytýčit stávající sítě!!!
Stavebník je povinen dodržovat platné zákony, vyhlášky, ČSN a TP.

VEGA COM / TelCAD	Stavebník / Investor:	CETIN a.s.	Zakázka:
	SAP:	11010-124948	Stupeň: DPZ
	K.ú.:	Sopotnice	Formát: A3
	Vypracoval:	Denis Homola	Měřítko: 1:15 000
	Zodp. proj.:	Tomáš Sucháček	Datum: 10/2025

Název výkresu: Celková situace a klad listů_pro odbor životního prostředí

Číslo výkresu: C0.žp

Název zakázky: NGA VI_NIO 9_FTTH_Sopotnice

VEGA CEBI	Zakázkové / investiční	C2203 Lo	Zakázka:
	DWG	1920-2024/0	Kmenik: NGA
	Kód	Sopotnice	Formát: A0
	Vypracoval:	Daniel Kolesík	Měřítko: 1:250
	Datum zmiy:	Daniel Kolesík	Číslo: 1920/0
Název výkresu	Situační výkres - zákres navrhované trasy vzhledem k vegetaci		Číslo výkresu: C.1
Název zakázky	NGA VI_NIO 9_FTTH_Sopotnice		

Opatření při pokládání optických sítí v kořenovém prostoru

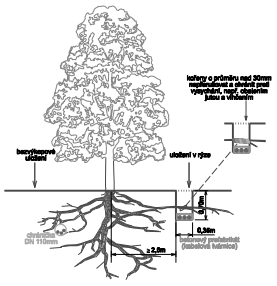

Kraj: Pardubický /CZ053/
Okres: Ústí nad Orlicí /CZ0534/
Obec: Sopotnice /CZ0534499091/
Katastrální území: Sopotnice /718344/

LEGENDA:

- Stávající trasa - zářez
- Výměna vedení ve stávající trase - hlavní trasa
- Výměna vedení ve stávající trase - přípojka
- Návrh nové trasy - hlavní trasa
- Návrh nové trasy - přípojka
- zatažení trubičky do stávající chráničky
- nový protlak
- KK Nová kabelová komora KK (1050x650x800mm)
- Hranice ochranné zóny oblasti B.26 - Přírodní Orlické hory
- ochranné pásmo lesa - 30m
- Strom
- Stromořadí stej
- 12,5m Strom s vyznačením ochranným pásmem
- navrhovaná trasa v ochranném pásmu stromu - nový protlak (bezvýkopový způsob ukládání chráničky)

Před zahájením zemních prací nutno vytýčit stávající sítě!!!!
Stavebník je povinen dodržovat platné zákony, vyhlášky, ČSN a TP.

Sopotnice

Malá Strana

protlak

výkres C.2

výkres C.3

výkres C.6

KK

křovinatý porost

ID toku (ID/T.)=10 185 380,000
Název toku:Sopotnice
Správce:Správce PLa

ID toku (ID/T.)=10 169 382,000
Název toku:bez jména
Správce:Správce PLa

VELA GEO	Stavebník / Investor:	CETIN a.s.	Zodpovědný:
	IČO:	15149992	Stupeň: DÚR
TELCAD	Kraj:	Olomoucký	Formát: A0
	Vypracoval:	Elena Hanzlová	Měřítko: 1:250
	Datum zminy:	Tomáš Sedláček	Datum: 10/2025
Název výkresu:	Situační výkres - zákres navrhované trasy vzhledem k vegetaci		Číslo výkresu: C.2
Název zakázky:	NGA VI_NIO 8_FTTH_Sopotnice		

Kraj: Pardubický /CZ053/
Okres: Ústí nad Orlicí /CZ0534/
Obec: Sopotnice /CZ0534560911/
Katastrální území: Sopotnice /793944/

DOSAVADNÍ PLOCHY ZNAMENÁNÍ PROJEKTANTA:

Opatření při pokládání optických sítí v kořenovém prostoru

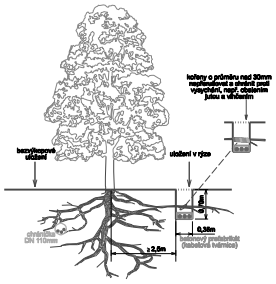

LEGENDA:

- Stávající trasa - zdřík
- Výměna vedení ve stávající trase - hlavní trasa
- Výměna vedení ve stávající trase - přípojka
- Návrh nové trasy - hlavní trasa
- Návrh nové trasy - přípojka
- zafoukání trubičky do stávající chráničky
- nový protlak
- KK Nová kabelová komora KK (1000x600x800mm)
- Hranice přírodní lesní oblasti č.26 - Přírodní Orlické hory
- ochranné pásmo lesa - 30m
- Strom
- Stromořadí alej
- Strom s vyznačeným ochranným pásmem
- navrhovaná trasa v ochranném pásmu stromu - nový protlak (bezvýkopový způsob uložení chráničky)

Před zahájením zemních prací nutno vytýčit stávající sítě!!!
Standardní je pevnost dodávané plastové sítěnky, vytáhlky, ČSN a TP.

výkres C.3

výkres C.1

výkres C.1

KK

KK

Protlak

Protlak

Protlak

116m

151m

30m

Přírodní lesní oblast č.26

Malá strana

VEGA CEBI	Zhotovitel / investor:	CETTA a.s.	Zakázka:
	IČ/DIČ:	15010-15/2020	Stupeň: NGA
	K.ú.:	Sopotnice	Formát: A0
	Vypracoval:	Dušan Hamada	Měřítko: 1:500
	Číslo zakázky:	15010-15/2020	Datum: 10/2020
			Číslo výkresu: C.3

Název výkresu: Situační výkres

Název zakázky: - zákres navrhované trasy vzhledem k vegetaci

NGA VI_NIO 9_FTTH_Sopotnice

OBSAHUJE POZNÁMKU SOUPISU PRACÍ/DOPLŇ.

Opatření při pokládání optických sítí v kořenovém prostoru

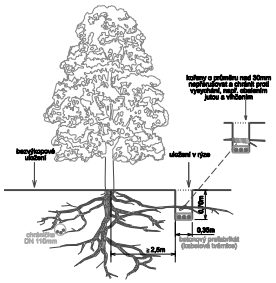

Kraj: Pardubický /CZ053/
Okres: Ústí nad Orlicí /CZ0534/
Obec: Sopotnice /CZ0534499099/
Katastrální území: Sopotnice /752944/

LEGENDA:

- Stávající trasa - zářez
- Výměna vedení ve stávající trase - Hlavní trasa
- Výměna vedení ve stávající trase - přípojka
- Návrh nové trasy - hlavní trasa
- Návrh nové trasy - přípojka
- zatažení kabelu do stávající chráničky
- nový profilník
- KK Nová kabelová komora KK (1000x480x800mm)
- Hranice přírodní lesní oblasti č.26 - Předhůří Orlických hor
- ochranné pásmo lesa - 30m
- Strom
- Stromořadí olej
- Strom s vyznačeným ochranným pásmem
- navrhovaná trasa v ochranném pásmu stromu - nový profilník (excýtkovaný způsob ukládání chráničky)

Před zahájením zemních prací nutno vytýčit stávající sítě!!!
Standardní je pevnou dodávkou plynné zdroje, vytýčilo, ČEZ a TP.

výkres C.4

výkres C.4

výkres C.2

výkres C.1

KK

KK

Přírodní lesní oblast č.26

Velká Strana

výkres C.5

Přírodní lesní oblast č.26

výkres C.3

KK

Sopotnice

křovinatý porost

výkres C.5

KK

přírodní park ORLICE

Kraj: Pardubický /CZ0530/
Obce: Ústí nad Orlicí /CZ0524/
Obce: Sopotnice /CZ0524583021/
Katastrální území: Sopotnice /752444/

LEGENDA:

- Stávající trasa - zářez
- Výměna vedení ve stávající trase - hlavní trasa
- Výměna vedení ve stávající trase - přípojka
- Návrh nové trasy - hlavní trasa
- Návrh nové trasy - přípojka
- zatažení trubičky do stávající chráničky
- nový protlak
- KK Nová kabelová komora KK (1050x450x500mm)
- Hranice přírodní lesní oblasti č.26 - Předhoří Orlických hor
- ochranné pásmo lesa - 50m
- Strom
- Stromořadí alej
- 9,2,25a Strom s vyznačeným ochranným pásmem
- navrhovaná trasa v ochranném pásmu stromu - nový protlak (bezvýkopový způsob uložení chráničky)

Před zahájením zemních prací nutno vytýčit stávající sítě!!!
Standardní je povinen dodržovat platné zákony, vyhlášky, ČSN a TP.

Opatření při pokládání optických sítí v kořenovém prostoru

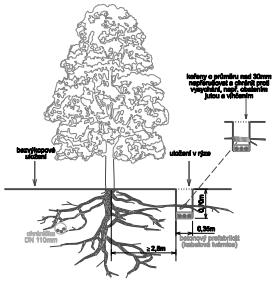

VEGA COM	Zhotovitel / Investor:	Vypracoval:	Zodpovědný:
	IČO:	15030 / 25935	Stupeň: DÚR
TaCAD	K.Ú.:	Sopotnice	Formát: A0
	Vypracoval:	Karel Hanzík	Měřítko: 1:500
	Datum prací:	Tomáš Bartáček	Datum: 10/2022
Název výkresu:	Situační výkres - zákres navrhované trasy vzhledem k vegetaci		Číslo výkresu: C.4
Název zakázky:	NGA VI_NIO 8_FTTH_Sopotnice		

přírodní park ORLICE

přírodní park ORLICE

přírodní park ORLICE

Divoká Orlice

KK

výkres C.4

výkres C.4

Kraj: Pardubický /CZ053/
Okres: Ústí nad Orlicí /CZ0534/
Obec: Sopotnice /CZ0534499991/
Katastrální území: Sopotnice /15344/

LEGENDA:

- Stávající trasa - zářez
- Výměna vedení ve stávající trase - hlavní trasa
- Výměna vedení ve stávající trase - přípojka
- Návrh nové trasy - hlavní trasa
- Návrh nové trasy - přípojka
- zatažení trubičky do stávající chráničky
- nový prostek
- KK Nová kabelová komora KK (1000x450x800mm)
- Vnější přírodní park chránění 8.26 - Přírodní park Orlické hory
- ochranné pásmo lesa - 30m
- Strom
- Stromořadí olej
- Strom s vyznačeným ochranným pásmem
- navrhovaná trasa v ochranném pásmu stromu - nový prostek (bezvýkopový způsob ukládání chrániček)

Před zahájením zemních prací nutno vytýčit stávající sítě!!!
Stavebník je povinen dodržovat platné zákony, vyhlášky, ČSN a TP.

Opatření při pokládání optických sítí v kořenovém prostoru

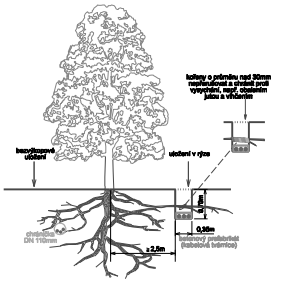

VIGA CESKE	Stavebník / Investor:	Vypracoval:	Zodpovědný:
	IČPO:	Stupeň:	DÚR
TOPCAD	K.Ú.:	Sopotnice	Formát:	A0
	Vypracoval:	Ing.Ivo Horvath	Měřítko:	1:500
	Datum prác.:	Tomáš Bohdálek	Datum:	10/2022
Název výkresu:	Situační výkres		Číslo výkresu:	
	- zákres navrhované trasy ukládání k vyjádření			C.5
Název zakázky:	NGA VI_NIO 8_FTTH_Sopotnice			

Opatření při pokládání optických sítí v kořenovém prostoru

LEGENDA:

- Stávající trasa - zdřík
- Výměna vedení ve stávající trase - Nové trasa
- Výměna vedení ve stávající trase - přípojka
- Návrh nové trasy - Nové trasa
- Návrh nové trasy - přípojka
- zatažení trubičky do stávající chráničky
- nový protlak
- KK Nová kabelová komora KK (1000x400x800mm)
- Hranice přírodní lesní oblasti č.26 - Přírodní Orlických hor
- ochranné pásmo lesa - 50m
- Strom
- Stromořadí olej
- Strom s vyznačeným ochranným pásmem
- navrhovaná trasa v ochranném pásmu stromu - nový protlak (bezvýkopový způsob ukládání chráničky)

Před zahájením zemních prací nutno vytýčit stávající sítě!!!
Stavebník je povinen dodržovat platné zákony, vyhlášky, ČSN a TP.

Stavebník / Investor:	Optimo a.s.	Zakázka:	
DPS:	19030-1SS000	Stupeň:	DÚR
K.Ú.:	Sopotnice	Formát:	A0
Vypracoval:	Karel Hanzlík	Měřítko:	1:500
Kontr. pré.:	Tomáš Bartáček	Datum:	10/2020
Hlavní výkres - zákres navrhované trasy vzhledem k vegetaci		Číslo výkresu:	C.6
NGA VI_NIO 8_FTTH_Sopotnice			

Kraj: Pardubický /CZ053/
Okres: Ústí nad Orlicí /CZ0534/
Obec: Sopotnice /CZ0634580961/
Katastrální území: Sopotnice /75244/

LEGENDA:

- Stávající trasa - záfuk
- Výměna vedení ve stávající trase - hlavní trasa
- Výměna vedení ve stávající trase - přípojka
- Návrh nové trasy - hlavní trasa
- Návrh nové trasy - přípojka
- zatažení trubičky do stávající chráničky
- nový průlisk
- KK — Nová kabelová komora KK (1050x450x500mm)
- Hranice přírodní lesní oblasti 5.26 - Předhoří Orlických hor
- ochranné pásmo lesa - 30m
- Strom
- Stromořadí/ alej
- R 2,5m — Strom s vyznačeným ochranným pásmem
- navrhovaná trasa v ochranném pásmu stromu - nový průlisk (bezvýkopový spůsob ukládání chráničky)

Před zahájením zemních prací nutno vytýčit stávající sítiUI
Stavebník je povinen dodržovat platné zákony, vyhlášky, ČSN a TP.

DIGITÁLNÍ PODPIS ZODPOVĚDNÉHO PROJEKTANTA:

Opatření při pokládání optických sítí v kořenovém prostoru

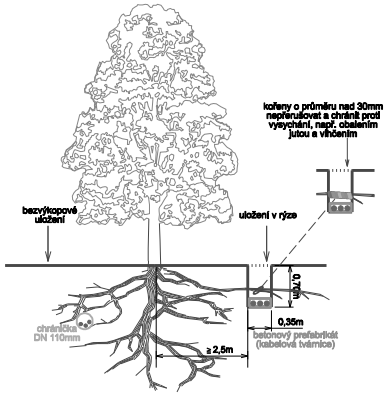

VEGA COM / TelCAD	Stavebník / Investor:	OSTH s.r.o.	Zakázka:
	SAP:	11010-134948	Stupeň: DÚR
	K.ú.:	Sopotnice	Formát: A1
	Vypracoval:	Denis Homola	Měřítko: 1:850
	Zodp. proj.:	Tomáš Suchánek	Datum: 10/2025
Název výkresu:	Situační výkres - zákres navrhované trasy vzhledem k vegetaci		Číslo výkresu: C.7
Název zakázky:	NGA VI_NIO 9_FTTH_Sopotnice		

Přírodní lesní oblast č.26

236

233/2

81m

70m

48m

výkres C.7

výkres C.9

výkres C.9

Kraj: Pardubický /CZ0533/
Okres: Ústí nad Orlicí /CZ0534/
Obec: Sopotnice /CZ0534580481/
Katastrální území: Sopotnice /752444/

LEGENDA:

- Stávající trasa - zářez
- Výsledné vedení ve stávající trase - hlavní trasa
- Výsledné vedení ve stávající trase - přípojka
- Návrh nové trasy - hlavní trasa
- Návrh nové trasy - přípojka
- zatažení trubičky do stávající chráničky
- nový protlak
- KK — Nová kabelová komora KK (1080x480x800mm)
- Hranice přírodní lesní oblasti č.26 - Přírodní Orlických hor
- ochranné pásmo lesa - 30m
- Strom
- Stromořadí/ alej
- Strom s vyznačeným ochranným pásmem
- navrhované trasa v ochranném pásmu stromu - nový protlak (bezvýkopový způsob uložení chráničky)

Před zahájením zemních prací nutno vytýčit stávající sítě!!!
Bezvýkopy pouze dodržení platná clona, vytýčily, ČEZ a TK

Opatření při pokládání optických sítí v kořenovém prostoru

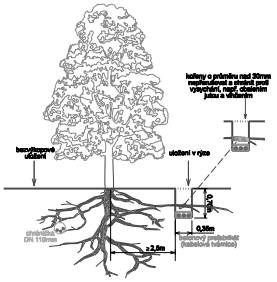

VEGA CEB	Zhotovitel / Investor:	CETIN a.s.	Měřítko:
	DWG:	10212-135040	Soprotn 0C01
	KLA:	Sopotnice	Formát: A0
	Vypracoval:	Ondrej Hanzlík	Měřítko: 1:250
	Šéf. proj.:	Ionel Gurzelak	Datum: 10/2022
Název výkresu:	Situační výkres - zákres navrhované trasy vzhledem k vegetaci		Číslo výkresu: C.8
Název zakázky:	NGA VI_NIO 8_FTTH_Sopotnice		

výkres C.16

výkres C.8

výkres C.16

výkres C.8

výkres C.10

výkres C.10

KK

Kraj: Pardubický /CZ0530/
Okres: Ústí nad Orlicí /CZ0534/
Obec: Sopotnice /CZ0534499991/
Katastrální území: Sopotnice /782344/

LEGENDA:

- Stávající trasa - zdruk
- Výměna vedení ve stávající trase - hlavní trasa
- Výměna vedení ve stávající trase - přípojka
- Návrh nové trasy - hlavní trasa
- Návrh nové trasy - přípojka
- zatažení trubičky do stávající chráničky
- nový průtah
- KK Nová kabelová komora KK (1000x600x500mm)
- Hranice zřízení tení oblasti 6.26 - Přístup Cizích hr.
- ochranní pásmo lesa - 30m
- Strom
- Stromořadí alej
- Strom s vyznačeným ochranným pásmem
- 2.5m
- navrhovaná trasa v ochranném pásmu stromu - nový průtah (bezvýkopový způsob ukládání chráničky)

Před zahájením zemních prací nutno vytýčit stávající sítě!!!
Standardní je pevnost dodávané plastové chráničky, vyhláška, ČSN a TP.

Opatření při pokládání optických sítí v kořenovém prostoru

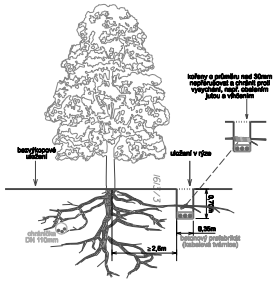

VEGA CS III	Zhotovitel / Investor:	CETIN a.s.	Zakázka:
	DAN:	10212-120040	Stupeň: DÚR
	K.Ú.:	Sopotnice	Formát: A0
	Vypracoval:	Ondrej Hanzelka	Měřítko: 1:500
	Dne:	Tomáš Sumbera	Datum: 10/2022
Název výkresu:	Situační výkres - zákres navrhované trasy vzhledem k vegetaci		Číslo výkresu: C.9
Název zakázky:	NGA VI_NIO 8_FTTH_Sopotnice		

výkres C.9

výkres C.9

výkres C.11

Kraj: Pardubický /CZ0530/
Okres: Ústí nad Orlicí /CZ0534/
Obec: Sopotnice /CZ0534499089/
Katastrální území: Sopotnice /782844/

LEGENDA:

- Stávající trasa - záložní
- Výměna vedení ve stávající trase - Hlavní trasa
- Výměna vedení ve stávající trase - přípojka
- Návrh nové trasy - Hlavní trasa
- Návrh nové trasy - přípojka
- zafoukání trubičky do stávající chráničky
- nový profilek
- KK — Nová kabelová komora KK (1000x100x900mm)
- Hranice přírodní lesní oblasti 2.36 - Předhůří Orlických hor
- ochranné pásmo lesa - 50m
- Strom
- Stromořadí/ alej
- Strom s vyznačeným ochranným pásmem
- navrhovaná trasa v ochranném pásmu stromu - nový profilek (bezvýkopový způsob ukládání chráničky)

Před zahájením zemních prací nutno vytýčit stávající sítě!!!!
Stavebník je povinen dodržovat platné zákony, vyhlášky, ČSN a TP.

OBRÁZEK NENÍ SOUVISLÉHO REDAKČNÍHO ZPRACOVÁNÍ.

Opatření při pokládání optických sítí v kořenovém prostoru

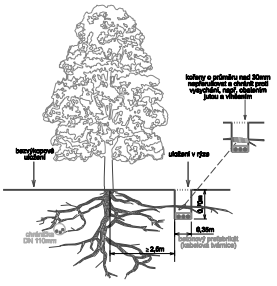

VEGA COM	Stavebník / Investor:	Optimum a.s.	Zodpovědný:
	IČO:	19050 Praha 9	Stupeň: DÚR
TECAD	K.Ú.:	Sopotnice	Formát: A0
	Vypracoval:	Karel Hanzík	Měřítko: 1:500
	Datum práce:	Tomáš Sedláček	Datum: 10/2025
Název výkresu:	Situační výkres - zákres navrhované trasy ukládaním k vegetaci		Číslo výkresu: C.10
Název zakázky:	NGA VI_NIO 8_FTTH_Sopotnice		

výkres C.10

Přírodní lesní oblast č.26

NÁZEV - Lipa srdčitá
KOD - 108 525
TYP - 1
POČET - 1
TYP OCHR.PÁSMA - VYHLÁŠENÉ
(kruh o poloměru 15m)
výška : nezadaná
obvod : 374cm
Ve volné krajině, cca 10m západně od stožárové stěny č.p.82
Datum prvního vyhlášení: 23.02.2023

Kraj: Pardubický (CZ0530)
Okres: Ústí nad Orlicí (CZ0534)
Obec: Sopotnice (CZ0534560901)
Katastrální území: Sopotnice (752444)

LEGENDA:

- Stávající trasa - zářez
- Výměna vedení ve stávající trase - hlavní trase
- Výměna vedení ve stávající trase - přípojka
- Návrh nové trasy - hlavní trase
- Návrh nové trasy - přípojka
- zatažení trubičky do stávající chráničky
- nový průtrak
- KK Nová kabelová komora KK (1000x150x300mm)
- Hranice přírodní lesní oblasti č.26 - Přírodní Orlické hory
- ochranné pásmo lesa - 30m
- Strom
- Stromořadí alej
- Strom s vyznačeným ochranným pásmem
- navrhovaná trasa v ochranném pásmu stromu - nový průtrak (bezvýkopový způsob uložení chráničky)

Před zahájením zemních prací nutno vytýčit stávající sítě! Stavebník je povinen dodržovat pásmo stromu, vyhlášu, Orlí a VN.

PODPIS A PEČEŤ ZODPOVĚDNÉHO PROJEKTANTA:

Opatření při pokládání optických sítí v kořenovém prostoru

VEGA COM	Stavebník / Investor:	CETIN a.s.	Zakázka:
	DUR:	10010-230040	Stupeň: DÚR
	KÚ:	Sopotnice	Formát: A0
	Vypracoval:	Ondřej Hanzlík	Měřítko: 1:250
	Šéf projekt:	Tomáš Sumbera	Datum: 10/2025
Název výkresu:	Situační výkres - zákres navrhované trasy vzhledem k vegetaci		Číslo výkresu: C.11
Název zakázky:	NGA VI_NIO 8_FTTH_Sopotnice		

výkres C.6

výkres C.6

výkres C.13

výkres C.14

výkres C.14

KK

KK

Kraj: Pardubický /CZ053/
Okres: Ústí nad Orlicí /CZ0534/
Obec: Sopotnice /CZ0534580881/
Katastrální území: Sopotnice /752444/

LEGENDA:

- Stávající trasa - sítě
- Výměna vedení ve stávající trase - hlavní trasa
- Výměna vedení ve stávající trase - přípojka
- Návrh nové trasy - hlavní trasa
- Návrh nové trasy - přípojka
- zatažení vrubříky do stávající chráničky
- nový protlak
- KK Nová kabelová komora KK (1000x450x800mm)
- Hranice přísluší lesní oblasti 5.29 - Předhůří Orlických hor
- ochranné pásmo lesa - 30m
- Strom
- Stromořadí/ alej
- Strom s vyznačeným ochranným pásmem
- navrhovaná trasa v ochranném pásmu stromu - nový protlak (bezvýkopový způsob ukládání chráničky)

Před zahájením zemních prací nutno vyjít stávající stížitt
Stavebník je povinen zaměřovat plynné stromy, vyvážky, ČSN a TP.

SOUHLAS PRAVA ZAPOVĚDĚNÍ PŘEKOPÁNÍ.

VELA ECHO	Stavebník / Investor:	Objednatel:	
	IČO:	19050126/00	Stupeň:	DÚR
TOPCAD	K.Ú.:	Sopotnice	Formát:	A0
	Vypracoval:	Karel Hanzlík	Měřítko:	1:500
	Kontr. pod.:	Tomáš Bartáček	Datum:	10/2022
Název výkresu:	Situační výkres - zákres navrhované trasy vrtáním k vegetaci		Číslo výkresu:	C.12
Název zakázky:	NGA VI_NIO 8_FTTH_Sopotnice			

Opatření při pokládání optických sítí v kořenovém prostoru

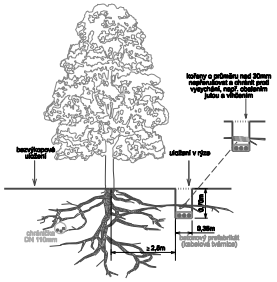

Opatření při pokládání optických sítí v kořenovém prostoru

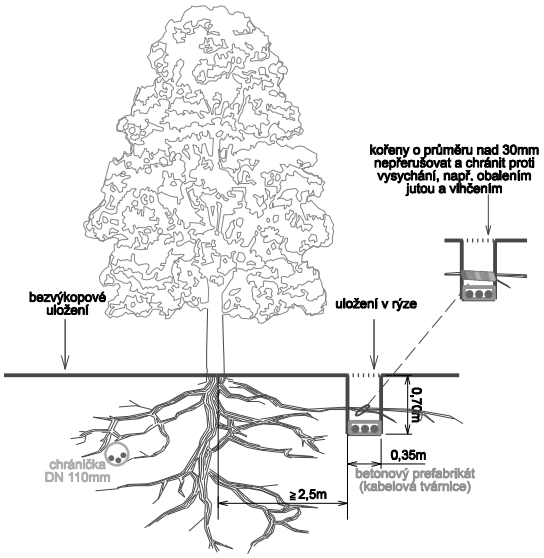

Kraj: Pardubický /CZ053/
Okres: Ústí nad Orlicí /CZ0534/
Obec: Sopotnice /CZ0534580961/
Katastrální území: Sopotnice /75244/

LEGENDA:

- Stávající trasa - záfuk
- Výměna vedení ve stávající trase - hlavní trasa
- Výměna vedení ve stávající trase - přípojka
- Návrh nové trasy - hlavní trasa
- Návrh nové trasy - přípojka
- zatažení trubičky do stávající chráničky
- nový protlak
- KK — Nová kabelová komora KK (1050x450x500mm)
- Hranice přírodní lesní oblasti č.26 - Předhoří Orlických hor
- ochranní pásmo lesa - 30m
- Strom
- Stromořadí/ alej
- R 2,5m — Strom s vyznačeným ochranným pásmem
- navrhovaná trasa v ochranném pásmu stromu - nový protlak (bezvýkopový spůsob uložení chráničky)

Před zahájením zemních prací nutno vytýčit stávající sítě!!!
Stavebník je povinen dodržovat platné zákony, vyhlášky, ČSN a TP.

DIGITÁLNÍ PODPIS ZODPOVĚDNÉHO PROJEKTANTA:

výkres C.12

VEGA COM / TelCAD	Stavebník / Investor:	CETIN a.s.	Zakázka:
	SAP:	11010-124946	Stupeň: DÚR
	K.Ú.:	Sopotnice	Formát: A2
	Vypracoval:	Denis Homola	Měřítko: 1:500
	Zodp. proj.:	Tomáš Suchánek	Datum: 10/2025
Název výkresu:	Situační výkres - zákres navrhované trasy vzhledem k vegetaci		Číslo výkresu: C.13
Název zakázky:	NGA VI_NIO 9_FTTH_Sopotnice		

výkres C.12
výkres C.12
výkres C.15
výkres C.16
výkres C.16
KK
KK
Opatření při pokládání optických sítí v kořenovém prostoru
hadicový chránič DN 110mm
bezvýkopové ukládání
hadicový chránič DN 110mm
ukládání v rýze
0,35m
0,70m
0,80m
2,5m
hadicový chránič (ochranná trubička)
Kraj: Pardubický /CZ0533/
Okres: Ústí nad Orlicí /CZ0534/
Obec: Sopotnice /CZ0534560901/
Katastrální území: Sopotnice /752944/
LEGENDA:
Stávající trasa - zářez
Výměna vedení ve stávající trasa - hlavní trasa
Výměna vedení ve stávající trasa - přípojka
Návrh nové trasy - hlavní trasa
Návrh nové trasy - přípojka
zatažení trubičky do stávající chráničky
nový protlak
KK Nová kabelová komora KK (1000x1000x800mm)
Hranice případné lesní oblasti 5.26 - Ministerstvo životního hor
ochranné pásmo lesa - 50m
Strom
Stromořadí olej
Strom s vyznačeným ochranným pásmem
navrhovaná trasa v ochranném pásmu stromu - nový protlak (beznýkopový způsob ukládání chráničky)
Před zahájením zemních prací nutno vyčíslit stávající stav!!!
Stavebník je povinen dodržovat platné zákony, vyhlášky, ČSN a TP.
DOTČENÉ PARCELY ZEMĚDĚLSKÉHO PŮDNÍHO FONDU:
VEGA COM a.s.
Stavebník / Investor: CETIN a.s.
Zakázka: 10212-135005
Stupeň: DÚR
Kraj: Pardubický
Okres: Ústí nad Orlicí
Obec: Sopotnice
Katastr: Sopotnice
Parcel: A3
Výgenerovaň: Dýrný Hynek
Datum: 10/2023
Rada pro: Ing. Tomáš Sumbera
Měřítko: 1:250
Stavební výkres
- zákres navrhované trasy vzhledem k vegetaci
Číslo výkresu: C.14
Název výkresu: NGA VI_NIO 8_FTTH_Sopotnice

Opatření při pokládání optických sítí v kořenovém prostoru

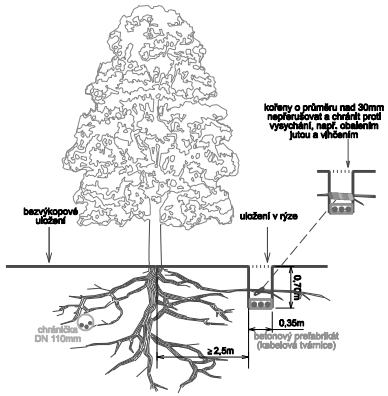

Přírodní lesní oblast č.26

58m

Paseky

U horního

výkres C.14

LEGENDA:

- Stávající trasa - záfuk
- Výměna vedení ve stávající trase - hlavní trasa
- Výměna vedení ve stávající trase - přípojka
- Návrh nové trasy - hlavní trasa
- Návrh nové trasy - přípojka
- zatažení trubičky do stávající chráničky
- nový protlak
- KK — Nová kabelová komora KK (1050x450x500mm)
- Hranice přírodní lesní oblasti č.26 - Předhoří Orlických hor
- ochranní pásmo lesa - 30m
- Strom
- Stromořadí/ alej
- Strom s vyznačeným ochranným pásmem
- navrhovaná trasa v ochranném pásmu stromu - nový protlak (bezvýkopový způsob uložení chrániček)

Před zahájením zemních prací nutno vyjít stávající sítiiii!
Stavebník je povinen dodržovat platné zákony, vyhlášky, ČSN a TP.

DIGITÁLNÍ PODPIS ZODPOVĚDNÉHO PROJEKTANTA:

Kraj: Pardubický /CZ053/
Okres: Ústí nad Orlicí /CZ0534/
Obec: Sopotnice /CZ0534580961/
Katastrální území: Sopotnice /75244/

VEGA COM / TelCAD	Stavebník / Investor:	CETIN a.s.	Zakázka:
	SAP:	11010-124948	Stupeň: DÚR
	K.Ú.:	Sopotnice	Formát: A1
	Vypracoval:	Denis Homola	Měřítko: 1:500
	Zodp. proj.:	Tomáš Buchníček	Datum: 10/2025
Název výkresu:	Situační výkres - zákres navrhované trasy vzhledem k vegetaci		Číslo výkresu: C.15
Název zakázky:	NGA VI_NIO 9_FTTH_Sopotnice		

výkres C.14

výkres C.14

výkres C.9

výkres C.9

KK

Přírodní lesní oblast č.26

30m

30m

30m

45m

51m

43m

V Průhoně

U Silnic

Opatření při pokládání optických sítí v kořenovém prostoru

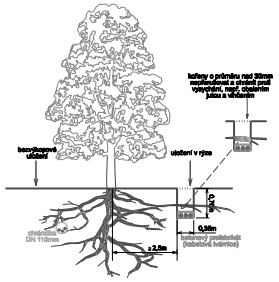

LEGENDA:

- Stávající trasa - záložní
- Výměna vedení ve stávající trase - Návrh trasa
- Výměna vedení ve stávající trase - přípojka
- Návrh nové trasy - Návrh trasa
- Návrh nové trasy - přípojka
- zatažení trubičky do stávající chráničky
- nový protlak
- KK Nová kabelová komora KK (1050x450x500mm)
- Hranice přírodní lesní oblasti 6.29 - Přírodní Českých hor
- ochranné pásmo lesa - 30m
- Strom
- Stromořadí/ alej
- Strom s vyznačením ochranným pásmem
- navrhovaná trasa v ochranném pásmu stromu - nový protlak (bezvýkopový způsob ukládání chráničky)

Před zahájením zemních prací nutno vytýčit stávající sítě!!!
Stavebních prvkům dodržovat plynné odstupy, vytýčitu, ČSN a TP.

Kraj: Pardubický /CZ053/
Okres: Ústí nad Orlicí /CZ0534/
Obec: Sopotnice /CZ0534582691/
Katastrální území: Sopotnice /753444/

VESA COM	Stavebník / investor:	CETIN a.s.	Zakázka:
	DAN:	10212-135005	Stupeň: DÚR
	KLI:	Sopotnice	Formát: A0
	Vypracoval:	Ondrej Hanzlík	Měřítko: 1:250
	Dne prác:	Ignác Sumalík	Datum: 10/2022
Název výkresu:	Situační výkres - zákres navrhované trasy vedením k vypadení		Číslo výkresu: C.16
Název zakázky:	NGA VI_NIO 9_FTTH_Sopotnice		