

MĚSTSKÝ ÚŘAD ŽAMBERK
odbor stavebního úřadu a územního plánování
stavební úřad

Masarykovo nám. 166, 564 01 Žamberk

Spisová značka: MUZBK-5104/2021/SUUP/41
Čj.: MUZBK-63858/2023

Počet listů/příloh/listů příloh: 20/1/1

VIZ ROZDĚLOVNÍK

Vyřizuje: David Kalous, DiS.
Telefon: 465 670 340
E-mail: d.kalous@zamberk.eu
ID datové zprávy: ia9b3gu

Datum: 02.01.2024

VEŘEJNÁ VYHLÁŠKA

ROZHODNUTÍ

Městský úřad Žamberk, odbor stavebního úřadu a územního plánování, stavební úřad, *dále jen „stavební úřad“*, jako stavební úřad věcně příslušný podle § 13 odst. 1 písm. c) zákona č. 183/2006 Sb., o územním plánování a stavebním řádu (stavební zákon), ve znění pozdějších předpisů, *dále jen „stavební zákon“*, a jako stavební úřad místně příslušný dle § 11 odst. 1 písm. b) zákona č. 500/2004 Sb., správní řád, ve znění pozdějších předpisů, *dále jen „správní řád“*, posoudil v územním řízení žádost, kterou dne 26.02.2021 podal Pardubický kraj, IČ: 708 92 822, se sídlem Komenského náměstí 125, 532 11 PADUBICE, v zastoupení Správa a údržba silnic Pardubického kraje, IČ: 000 85 031, v zastoupení Doubravice 98, 533 53 PARDUBICE, v zastoupení Ing. Ivan Šír, projektování dopravních staveb CZ s.r.o., IČ: 259 62 914, Haškova 1714/3, Pražské Předměstí, 500 02 Hradec Králové, v zastoupení Ing. Radim Doleček, IČ: 866 75 800, se sídlem Švermova 740, 552 03 Česká Skalice, *dále jen „žadatel“*, o vydání územního rozhodnutí o umístění stavby, a na základě toho vydává podle § 92 stavebního zákona

územní rozhodnutí o umístění stavby

„Modernizace silnice II/312 České Libchavy - Žamberk“ na pozemcích parcelní číslo **2, 3 (lesní pozemek), 8/1, 9/1, 77, 120/2, 154/1, 707/1, 771/1, 771/2, 771/4, 772/3 (trvalý travní porost), 35/2, 42/2, 78/1, 81, 82, 83/2, 96/1, 118, 119/3, 119/4, 121/3, 621/6, 711/1, 711/3 (zahradka), 35/3, 42/3, 78/2, 98, 116/2, 591/16, 619/7, 711/2, 724/3, 735/2, 1232/1, 1233/1, 1241/6 (sloučen k p. p. č. 631/76), 1241/9, 1241/62, 1241/63, 1241/65, 1252/1, 1252/3, 1252/6, 1252/8, 1252/9, 1252/10, 1255/3, 1279/5, 1279/6, 1280/6, 1280/7, 1280/8, 1280/9, 1289/1, 1289/2, 1289/3 (ostatní plocha – ostatní komunikace), 44/1, 83/1 (sloučen k p. p. č. 83/3), 83/3, 83/4, 86/3, 86/9, 86/11, 86/13, 715/2, 732, 771/6, 1233/6, 1253/1, 1280/1, 1302 (ostatní plocha – jiná plocha), 86/18, 86/19, 1241/100, 1241/102, 1252/11 (ostatní plocha – silnice), 591/18 (orná půda), 1288/1 (vodní plocha – koryto vodního toku přirozené nebo upravené), parc. č. **st.130, st.135, st.166, st.167 (zastavěná plocha a nádvoří)**, v katastrálním území **České Libchavy**, na pozemcích parcelní číslo **1294/2, 1294/6, 1294/14, 1294/19 (ostatní plocha – ostatní komunikace)**, v katastrálním území **Česká Rybná u Žamberka**, na pozemcích parcelní číslo **39, 43/1, 58/3, 586/3, 598/1, 3005, 3006, 3007, 3022, 3023, 3025, 3031, 3039, 3040, 3041, 3049, 3050, 3051, 3074, 3092, 3276, 3278, 3327, 3328, 3330, 3333,****

3334, 3335, 3336, 3361, 3364 (trvalý travní porost), 41/2 (ostatní plocha – zeleň), 42, 49, 595/1, 598/3, 598/5, 598/6, 638/2, 833/2, 928, 3017/2, 3027, 3329 (ostatní plocha – jiná plocha), 43/3, 597, 3377 (vodní plocha – koryto vodního toku přirozené nebo upravené), 51/1, 575/9, 594/1, 603/16, 609/2, 635/1, 635/3, 641, 693/2, 3018, 3024, 3081, 3281, 3362 (zahrada), 595/2, 603/1, 693/3, 727/2, 833/5, 3128, 3279, 3331, 3360 (ostatní plocha – ostatní komunikace), 833/1, 3017/1, 3075, 3372 (ostatní plocha – silnice), 3008, 3010, 3012, 3013, 3026, 3337, 3358, 3359, 3363, 3369, 3370, 3373, 3374, 3375, 3376 (lesní pozemek), 3014/1, 3014/2, 3028, 3280/1, 3280/2 (orná půda), parc. č. st.121 (zastavěná plocha a nádvoří), v katastrálním území Hejnice u Žamberka, a na pozemcích parcelní číslo 2079, 2092, 2095 (ostatní plocha – jiná plocha), 2080, 2086, 2087, 2089, 2090, 2100, 2104, 2105, 2118, 2122, 2123 (trvalý travní porost), 2094 (zahrada), 2098 (ostatní plocha – ostatní komunikace), 2099, 2103, 2106, 2107 (lesní pozemek), 2113 (lesní pozemek – ostatní komunikace), 2101, 2102, 2121/1 (ostatní plocha – silnice), v katastrálním území Dlouhoňovice.

Popis stavby:

Změna stávající stavby silnice II/312 v ev. km 12,087 - 19,370. Jedná se o stavbu dopravní infrastruktury řešící změnu dokončené stavby – umístění nových objektů a rozšíření stávající stavby. Záměrem stavby je modernizace silnice II/312 v předmětném úseku (ev. km 12,087 - 19,370) včetně jejich součástí a příslušenství. Součástí stavby je dále bezpečnostní opatření na vjezdu do obce Hejnice v km 15,54-15,640, nástupiště zastávek hromadné dopravy České Libchavy (u mostu), Hejnice (dolní, náměstíčko, horní), rekonstrukce odvodnění, vyvolané úpravy veřejného osvětlení Hejnice.

Trasa komunikace v celé délce záměru kopíruje stávající stav. Lokálně dochází k posunům od stávající osy tak, aby bylo možné navrhnout směrové oblouky o větším poloměru, případně řešit jejich rozšíření. V délce modernizace je navrženo šířkové uspořádání kategorie S 8,5 (extravilán), resp. S 7,5 (intravilán). Nezpevněné krajnice budou šířky min. 0,5 m, v místě svodidel 1,5 m. Niveleta komunikace bude přibližně kopírovat stávající stav a vyrovnávat lokální nerovnosti. V extravilánových úsecích bude navýšena niveleta o 50 mm. Silnice bude mít střežovitý příčný sklon 2,5 %. Z hlediska technologie je navržena na převážné části stavby rekonstrukce formou recyklace zastudena. To je odfrézování stávajících asfaltových vrstev, rozfrézování a přemletí stávajících podkladních vrstev s doplněním materiálu a pojiva a jejich zpětné uložení do profilu komunikace. Následně budou zpět uloženy nové asfaltové vrstvy krytu.

Řešený úsek začíná na hranici křižovatky s I/14 v obci České Libchavy. Trasa prochází zastavěným územím obce a mírně stoupá až k jejímu konci. Následuje úsek mezi obcemi České Libchavy a Hejnice, kde trasa je vedena v odřezu, prochází převážně lesem a stále mírně stoupá. Následuje průjezdní úsek obcí Hejnice, kde je komunikace vedena skrz zastavěné území v souběhu s Libchavským potokem. Od křižovatky s III/3128 za obcí Hejnice je komunikace vedena na nízkém náspu a stoupá na „Kučerův kopec“, kde je nejvyšší místo řešené stavby. Z něj potom klesá směrem do obce Dlouhoňovice. Před obcí Dlouhoňovice končí aktuálně řešená a územně povolovaná část stavby.

SO 101 Modernizace silnice II/312 v úseku km 12,087-13,430 – umístovaný na pozemcích parc. č. 3, 35/2, 35/3, 42/2, 42/3, 44/1, 77, 78/1, 78/2, 81, 82, 83/1 (sloučen k p. p. č. 83/3), 83/2, 83/3, 83/4, 86/3, 86/9, 86/11, 86/13, 86/18, 86/19, 96/1, 98, 116/2, 118, 119/3, 119/4, 120/2, 121/3, st.130, st.135, 154/1, st.166, st.167, 591/16, 591/18, 619/7, 621/6, 707/1, 711/1, 711/2, 711/3, 715/2, 724/3, 732, 735/2, 1232/1, 1233/1, 1233/6, 1241/6 (sloučen k p. p. č. 631/76), 1241/9, 1241/62, 1241/63, 1241/65, 1241/100, 1241/102, 1252/1, 1252/3, 1252/6, 1252/8, 1252/9, 1252/10, 1252/11, 1253/1, 1255/3, 1279/5, 1279/6, 1280/1, 1280/6, 1280/7,

1280/8, 1280/9, 1288/1, 1289/1, 1289/2, 1289/3, 1302, v k. ú. České Libchavy. Jedná se o stavební úpravy stávající silnice II/312 v uvedeném staničení a rozšíření na kategoriální šířku S 7,5, výměnu konstrukčních vrstev komunikace, obnovu krajnic, příkopů a prvků odvodnění. Jedná se o rozšíření (přístavbu) stávající stavby, kterou se stavba půdorysně rozšiřuje. V k. ú. České Libchavy

SO 102 Modernizace silnice II/312 v úseku km 13,430-15,540 - umístovaný na pozemcích parc. č. 2, 3, 8/1, 9/1, 771/1, 771/2, 771/4, 771/6, 772/3, 1288/1, 1289/1, v k. ú. České Libchavy, a na p. p. č. 3281, 3327, 3328, 3329, 3330, 3331, 3333, 3334, 3335, 3336, 3337, 3358, 3359, 3360, 3361, 3362, 3363, 3364, 3369, 3370, 3372, 3373, 3374, 3375, 3376, 3377, v k. ú. Hejnice u Žamberka. Jedná se o stavební úpravy stávající silnice II/312 v uvedeném staničení a k rozšíření na kategoriální šířku S 8,5, výměnu konstrukčních vrstev komunikace, obnovu krajnic, příkopů a prvků odvodnění. Stávající autobusová zastávka cca v km 14,2600-14,3256 (směr Č. Libchavy) bude rozšířena na p. p. č. 3372 a 3370, a cca v km 14,1507-14,200 (směr Žamberk) bude rozšířena na p. p. č. 3372 a 3376. Jedná se o rozšíření (přístavbu) stávající stavby, kterou se stavba půdorysně rozšiřuje. V k. ú. Hejnice u Žamberka.

SO 104 Modernizace silnice II/312 v úseku km 15,640-16,771 - umístovaný na pozemcích parc. č. 39, 41/2, 42, 43/1, 43/3, 49, 51/1, 58/3, st.121, 575/9, 586/3, 594/1, 595/1, 595/2, 597, 598/1, 598/3, 598/5, 598/6, 603/1, 603/16, 609/2, 635/1, 635/3, 638/2, 641, 727/2, 833/1, 833/2, 833/5, 928, 3017/1, 3017/2, 3018, 3031, 3039, 3040, 3041, 3074, 3075, 3081, 3092, 3276, 3278, 3279, 3372, v k. ú. Hejnice u Žamberka. Jedná se o stavební úpravy stávající silnice II/312 v uvedeném staničení a rozšíření na kategoriální šířku S 7,5, výměnu konstrukčních vrstev komunikace, obnovu krajnic, příkopů a prvků odvodnění. Jedná se o rozšíření (přístavbu) stávající stavby, kterou se stavba půdorysně rozšiřuje. V k. ú. Hejnice u Žamberka

SO 105 Modernizace silnice II/312 v úseku km 16,771-19,370 – umístovaný na pozemcích parc. č. 1294/2, 1294/6, 1294/14, 1294/19, v k. ú. Česká Rybná, na p. p. č. 3005, 3006, 3007, 3008, 3010, 3012, 3013, 3014/1, 3014/2, 3017/1, 3018, 3022, 3023, 3024, 3025, 3026, 3027, 3028, 3049, 3050, 3051, 3128, v k. ú. Hejnice u Žamberka, a na p. p. č. 2079, 2080, 2086, 2087, 2089, 2090, 2092, 2094, 2095, 2098, 2099, 2100, 2101, 2102, 2103, 2104, 2105, 2106, 2107, 2113, 2118, 2121/1, 2122, 2123, v k. ú. Dlouhoňovice. Jedná se o stavební úpravy stávající silnice II/312 v uvedeném staničení a rozšíření na kategoriální šířku S 8,5, výměnu konstrukčních vrstev komunikace, obnovu krajnic, příkopů a prvků odvodnění. Jedná se o rozšíření (přístavbu) stávající stavby, kterou se stavba půdorysně rozšiřuje. Dojde ke zrušení zastávkových zálivů a autobusových zastávek „Hejnice – Kučerův kopec“. V km 18,680 bude umístěn příčný propustek délky 8,0 m, s kaskádovým výtokem propustku s odlážděním, na p. p. č. 2106 v k. ú. Dlouhoňovice. V k. ú. Dlouhoňovice

SO 103 Bezpečnostní opatření na vjezdu do obce v km 15,54-15,640 – bude umístěn na pozemcích parc. č. 58/3, 693/2, 693/3, 3278, 3280/1, 3280/2, 3281, 3372, v k. ú. Hejnice u Žamberka. Jedná se o rozšíření komunikace stavbou vjezdové brány na vjezdu do obce Hejnice. Jedná se o rozšíření (přístavbu) stávající stavby na p. p. č. 3281, 3280/2, 3280/1, 3278, 693/3, 693/2, 58/3, kterou se stavba půdorysně rozšiřuje na šířku jízdního pruhu 3,55, krajnici šířky 0,65 (resp. 0,75 ve směru na Žamberk) a střední dělicí ostrůvek (délka bez čelní zaoblené části (R1,00) cca 34,45 m, šířka cca 3 m). Ostrůvek osově posune jízdní linii (ve směru na Žamberk) na p. p. č. 693/2. V k. ú. Hejnice u Žamberka.

SO 141 Nástupiště zastávky České Libchavy, u mostu – bude umístěn na p. p. č. 83/1, 83/2, 83/4, 1252/1, 1302, v k. ú. České Libchavy. Jedná se o umístění nového nástupiště hromadné dopravy, ve směru České Libchavy se zálivem šířky 3,25 m, mimo jízdní pruh, v cca km

12,884-12,930, a ve směru Žamberk v cca km 12,970.

SO 142 Nástupiště zastávky Hejnice dolní – bude umístěn na p. p. č. 39, 833/1, 833/2, v k. ú. Hejnice u Žamberka. Jedná se o umístění nového nástupiště hromadné dopravy, v km 16,03-16,0275.

SO 143 Nástupiště zastávky Hejnice, horní – bude umístěn na p. p. č. st.121, 3017/1, 3017/2, 3074, 3075, v k. ú. Hejnice u Žamberka. Jedná se o umístění nového nástupiště hromadné dopravy, v km 16,5455-16,582 (směr Libchavy), a v km 16,57185-16,630 (směr Žamberk).

SO 301 rekonstrukce odvodnění PK v úseku km 12,087-13,430 bude umístěn na p. p. č. 3, 35/2, 35/3, 42/2, 42/3, 44/1, 77, 78/1, 78/2, 81, 82, 83/1 (sloučen k p. p. č. 83/3), 83/2, 83/3, 83/4, 86/3, 86/9, 86/11, 86/13, 86/18, 86/19, 96/1, 98, 116/2, 118, 119/3, 119/4, 120/2, 121/3, st.130, st.135, 154/1, st.166, st.167, 591/16, 591/18, 619/7, 621/6, 707/1, 711/1, 711/2, 711/3, 715/2, 724/3, 732, 735/2, 1232/1, 1233/1, 1233/6, 1241/6 (sloučen k p. p. č. 631/76), 1241/9, 1241/62, 1241/63, 1241/65, 1241/100, 1241/102, 1252/1, 1252/3, 1252/6, 1252/8, 1252/9, 1252/10, 1252/11, 1253/1, 1255/3, 1279/5, 1279/6, 1280/1, 1280/6, 1280/7, 1280/8, 1280/9, 1288/1, 1289/1, 1289/2, 1289/3, 1302, v k. ú. České Libchavy. Jedná se o výměnu, doplnění a rozšíření stávajícího systému srážkové kanalizace pro odvodnění II/312 v uvedeném úseku, o rozšíření (přístavbu) stávající stavby, kterou se stavba půdorysně rozšiřuje.

SO 302 rekonstrukce odvodnění PK v úseku km 15,520-16,771 bude umístěn na p. p. č. 39, 41/2, 42, 43/1, 43/3, 49, 51/1, 58/3, st.121, 575/9, 586/3, 594/1, 595/1, 595/2, 597, 598/1, 598/3, 598/5, 598/6, 603/1, 603/16, 609/2, 635/1, 635/3, 638/2, 641, 693/2, 693/3, 727/2, 833/1, 833/2, 833/5, 928, 3017/1, 3017/2, 3018, 3031, 3039, 3040, 3041, 3074, 3075, 3081, 3092, 3276, 3278, 3279, 3280/1, 3280/2, 3281, 3372, v k. ú. Hejnice u Žamberk. Jedná se o výměnu, doplnění a rozšíření stávajícího systému srážkové kanalizace pro odvodnění II/312 v uvedeném úseku. Jedná se o rozšíření (přístavbu) stávající stavby, kterou se stavba půdorysně rozšiřuje.

Odvedení dešťových vod je řešeno v km 12,087-12,880, shodně se stávajícím stavem přes nezpevněnou krajnici do přilehlých příkopů a následně příčnými propustky, v km 12,880-12,950 pomocí nových uličních vpustí a krátkého stokového potrubí vyústěného do příkopu, v km 12,950-13,430, km 15,380-15,820, km 16,950-19,420 shodně se stávajícím stavem přes nezpevněnou krajnici, lokálně zpevněnými podélnými rigoly do přilehlých příkopů a následně příčnými propustky, v km 13,430-15,380 shodně se stávajícím stavem volně přes nezpevněnou krajnici do příkopů s likvidací vsakem případně propustky volně na terén nebo do potoka, v km 15,82-16,59 shodně se stávajícím stavem, v úsecích s jednostranným chodníkem (vlevo) pomocí uličních vpustí do dešťové kanalizace a z ní propustky volně na terén nebo do souběžného potoka, v místech s nezpevněnou krajnicí (vpravo) přes krajnici volně na terén, do příkopů s likvidací vsakem, případně do souběžného potoka, v km 19,420-19,890 v úsecích s chodníkem a obrubami pomocí uličních vpustí do dešťové kanalizace a z ní do retenčních a vsakovacích zařízení vedle komunikace, v místech s nezpevněnou krajnicí přes krajnici na terén nebo do příkopů s likvidací vsakem, v km 19,890-20,050 shodně se stávajícím stavem, přes nezpevněnou krajnici volně na terén nebo do příkopů s likvidací vsakem, v km 20,05-20,5 v úsecích s obrubami pomocí uličních vpustí do dešťové kanalizace a z ní do retenčních a vsakovacích zařízení vedle komunikace. Samostatné vpustí nepřipojené na stoky jsou vyústěné volně na terén nebo do příkopů s likvidací vod vsakem. Odtokové poměry v oblasti stavby se nezmění, dojde k obnově původního stavu. Odtokové poměry mimo oblast stavby se nezmění.

SO 432 Vyvolané úpravy veřejného osvětlení Hejnice – bude umístěn na p. p. č. 693/2, 3280/1, 3280/2, 3281, 3372, v k. ú. Hejnice u Žamberka. Kabelové vedení bude umístěno od napojení na rozvody veřejného osvětlení, od stávajícího opěrného bodu na p. p. č. 3281, dále severovýchodním směrem přes p. p. č. 3281, 3280/2, 3280/1, přes VO 02, v místě SO 103

jižním směrem přes p. p. č. 3372, 693/1, jihozápadním směrem k VO 01, dále zpět severovýchodním směrem přes p. p. č. 693/2 k VO 03. Stožáry, v počtu 3 kusů, budou umístěny na p. p. č. 3372 v cca km 15,5635 (VO 02) u hranice s p. p. č. 3280, na p. p. č. 693/2 v cca km 15,584 (VO 01) a v cca km 15,6075 (VO 03). Objekt řeší úpravu stávajícího veřejného osvětlení a jeho rozšíření v obci Hejnice vyvolané zřízením vjezdové brány SO 103. Osvětlení bude provedeno dle ČSN EN 13201 – dodržení jasů, celkové a podélné rovnoměrnosti povrchu pozemní komunikace, prahový přírůstek a činitel oslnění okolí odpovídající třídě osvětlení M5. Teplota chromatičnosti 2700 K (teplá bílá – nažloutlá). Stožáry se svítidly pro osvětlení komunikace budou o celkové výšce 8 m. Veřejné osvětlení bude automaticky regulovatelné dle světelných podmínek, denní doby a ročního období. Svítidla budou upravena tak, aby osvětlovala pouze předmětnou komunikaci a vliv na okolí a zástavbu byl minimální.

SO 001 – záměr vyvolá potřebu kácení vzrostlých dřevin rostoucích mimo les.

V k. ú. České Libchavy: 1 ks švestky domácí o obvodu 88 cm rostoucí na p.p.č. 1252/1, skupinu - švestky domácí, bez černý v ploše 54m² na p.p.č. 1252/1, 1 ks javor klen o obvodu 94 cm na p.p.č. 1252/1, skupinu javor klen, jasan ztepilý v ploše 39m², 1 ks javor klen o obvodu 100 cm na p.p.č. 1252/1, 1 ks javor klen o odvodu 88 cm na p.p.č. 1252/1, 2 ks javor klen o obvodu 94 cm na p.p.č. 1252/1, 2 ks javor klen o obvodu 116 cm na p.p.č. 1252/1, 1 ks javor klen o obvodu 113 cm na p.p.č. 1252/1, 1 ks javor klen o obvodu 85 cm na p.p.č. 1252/1, 1 ks javor klen o obvodu 110 cm na p.p.č. 1252/1, 1 ks javor klen o obvodu 100 cm na p.p.č. 1252/1, 1 ks olše lepkavá o obvodu 100 cm na p.p.č. 1252/1, 1 ks javor klen o obvodu 110 cm na p.p.č. 707/1, 1 ks javor klen o obvodu 94 cm na p.p.č. 1252/1, 1 ks javor klen o obvodu 116 cm na p.p.č. 1252/1, 1 ks javor klen o obvodu 47 cm, 1 ks javor klen o obvodu 113 cm na p.p.č. 1252/1, 1 ks bříza bílá o obvodu 72 cm na p.p.č. 1252/1, 1 ks javor klen o obvodu 113 cm na p.p.č. 1252/1, 1 ks javor klen o obvodu 85 cm na p.p.č. 1252/1, 1 ks javor klen o obvodu 69 cm na p.p.č. 1252/1, 1 ks třešeň ptačí o obvodu 44 cm na p.p.č. 1252/1, 1 ks javor klen o obvodu 97 cm na p.p.č. 1252/1, 1 ks javor klen o obvodu 91 cm na p.p.č. 1252/1, 1 ks keř švestka domácí na p.p.č. 86/19, 1 ks keř jalovec chvojka na p.p.č. 83/1, 1 ks javor klen o obvodu 104 cm na p.p.č. 1289/1, 1 ks jasan ztepilý obvodu 75 cm na p.p.č. 1289/1, 1 ks modřín opadavý o obvodu 135 cm na p.p.č. 1289/1, 1 ks jasan ztepilý o obvodu 97 cm na p.p.č. 1289/1, 1 ks švestka domácí o obvodu 110 cm na p.p.č. 1289/1, 1 ks borovice lesní o obvodu 110 cm na p.p.č. 1289/1, 1 ks švestka domácí o obvodu 97cm na p.p.č. 1289/1, 1 ks javor klen o obvodu 94 cm na p.p.č. 1289/1, 1 ks habr obecný o obvodu 107 cm na p.p.č. 1289/1, 1 s borovice lesní o obvodu 110 cm na p.p.č. 1289/1, 1 ks borovice lesní o obvodu 157 cm na p.p.č. 1289/1, 1 ks dub letní o obvodu 113 cm na p.p.č. 1289/1, 1 ks třešeň ptačí o obvodu 113 cm na p.p.č. 1289/1, 1 ks olše lepkavá o obvodu 104 cm na p.p.č. 1289/1, 1 ks borovice lesní o obvodu 116 cm na p.p.č. 1289/1, 1 ks smrk ztepilý o obvodu 141 cm na p.p.č. 9/1, 1 ks bříza bílá o obvodu 144 cm na p.p.č. 9/1, 1 ks bříza bílá o odvodu 129 cm na p.p.č. 1289/1, 1 ks slivoň druh o odvodu 69 cm na p.p.č. 1289/1, 1 ks javor klen o obvodu 88 cm na p.p.č. 1289/1, 1 skupina javor klen, slivoň druh, líska obecná, třešeň ptačí v ploše 30m² na p.p.č. 1289/1, 1 ks olše lepkavá o obvodu 75 cm na p.p.č. 1289/1, 1 x skupina javor klen v ploše 29 m² na p.p.č. 1289/1 a 9/1, 1 ks jasan ztepilý o obvodu 126 cm na p.p.č. 1289/1, 1 ks olše lepkavá o obvodu 151 cm na p.p.č. 1289/1, 1 ks olše lepkavá o obvodu 85 cm na p.p.č. 771/4, 1 ks slivoň druh o obvodu 50 cm na p.p.č. 1289/1, 1 ks slivoň druh o obvodu 63 cm na p.p.č. 1289/1, 1 ks olše lepkavá o odvodu 79 cm na p.p.č. 1289/1, 1 ks modřín opadavý o obvodu 188 cm na p.p.č. 1289/1, 1 ks modřín opadavý o obvodu na p.p.č. 119 cm na p.p.č. 1289/1, 1 ks modřín opadavý o obvodu 94 cm na p.p.č. 1289/1.

V k. ú. Dlouhoňovice: Jeřáb ptačí, *Sorbus aucuparia*, obvod kmene ve výšce 130 cm nad zemí 79 cm, p. p. č. č. 2104; Jeřáb ptačí, *Sorbus aucuparia*, obvod kmene ve výšce 130 cm nad zemí 53 cm, p. p. č. č. 2104; Lípa srdčitá, *Tilia cordata*, obvod kmene ve výšce 130 cm nad zemí 201 cm, p. p. č. č. 2121/1; Lípa srdčitá, *Tilia cordata*, obvod kmene ve výšce 130 cm nad zemí 176 cm, p. p. č. č. 2121/1; Lípa srdčitá, *Tilia cordata*, obvod kmene ve výšce 130 cm nad zemí 182 cm, p. p. č. č. 2121/1; Lípa srdčitá, *Tilia cordata*, obvod kmene ve výšce 130 cm nad

zemí 327 cm, p. p. č. č. 2121/1; Lípa srdčitá, *Tilia cordata*, obvod kmene ve výšce 130 cm nad zemí 220 cm, p. p. č. č. 2121/1; Lípa srdčitá, *Tilia cordata*, obvod kmene ve výšce 130 cm nad zemí 210 cm, p. p. č. č. 2121/1; Lípa srdčitá, *Tilia cordata*, obvod kmene ve výšce 130 cm nad zemí 226 cm, p. p. č. č. 2121/1; Lípa srdčitá, *Tilia cordata*, obvod kmene ve výšce 130 cm nad zemí 336 cm, p. p. č. 2102; Lípa srdčitá, *Tilia cordata*, obvod kmene ve výšce 130 cm nad zemí 314 cm, p. p. č. 2102; Lípa srdčitá, *Tilia cordata*, obvod kmene ve výšce 130 cm nad zemí 198 cm, p. p. č. 2102; Lípa srdčitá, *Tilia cordata*, obvod kmene ve výšce 130 cm nad zemí 229 cm, p. p. č. 2102; Bříza bílá, *Betula pendula*, obvod kmene ve výšce 130 cm nad zemí 79 cm, p. p. č. 2121/1; Bříza bílá, *Betula pendula*, obvod kmene ve výšce 130 cm nad zemí 85 cm, p. p. č. 2121/1; Bříza bílá, *Betula pendula*, obvod kmene ve výšce 130 cm nad zemí 57 cm, p. p. č. 2121/1; Bříza bílá, *Betula pendula*, obvod kmene ve výšce 130 cm nad zemí 66 cm, p. p. č. 2121/1; Smrk ztepilý, *Picea abies*, obvod kmene ve výšce 130 cm nad zemí 82 cm, p. p. č. 2121/1; Smrk ztepilý, *Picea abies*, obvod kmene ve výšce 130 cm nad zemí 69 cm, p. p. č. 2121/1; Smrk ztepilý, *Picea abies*, obvod kmene ve výšce 130 cm nad zemí 72 cm, p. p. č. 2121/1; Smrk ztepilý, *Picea abies*, obvod kmene ve výšce 130 cm nad zemí 97 cm, p. p. č. 2121/1; Smrk ztepilý, *Picea abies*, obvod kmene ve výšce 130 cm nad zemí 19 cm, p. p. č. 2121/1; Jasan ztepilý, *Fraxinus excelsior*, obv. kmene ve výšce 130 cm nad zemí 16 cm, p. p. č. 2121/1; Smrk ztepilý, *Picea abies*, obvod kmene ve výšce 130 cm nad zemí 116 cm, p. p. č. 2121/1; Lípa srdčitá, *Tilia cordata*, obvod kmene ve výšce 130 cm nad zemí 144 cm, p. p. č. 2121/1; Lípa srdčitá, *Tilia cordata*, obvod kmene ve výšce 130 cm nad zemí 251 cm, p. p. č. 2121/1; Smrk ztepilý, *Picea abies*, obvod kmene ve výšce 130 cm nad zemí 126 cm, p. p. č. 2121/1; Lípa srdčitá, *Tilia cordata*, obvod kmene ve výšce 130 cm nad zemí 182 cm, p. p. č. 2121/1; Lípa srdčitá, *Tilia cordata*, obvod kmene ve výšce 130 cm nad zemí 298 cm, p. p. č. 2121/1; Lípa srdčitá, *Tilia cordata*, obvod kmene ve výšce 130 cm nad zemí 179 cm, p. p. č. 2121/1; Lípa srdčitá, *Tilia cordata*, obvod kmene ve výšce 130 cm nad zemí 261 cm, p. p. č. 2121/1; Lípa srdčitá, *Tilia cordata*, obvod kmene ve výšce 130 cm nad zemí 314 cm, p. p. č. 2121/1; Lípa srdčitá, *Tilia cordata*, obvod kmene ve výšce 130 cm nad zemí 179 cm, p. p. č. 2121/1; Vrba jíva, *Salix caprea*, obvod kmene ve výšce 130 cm nad zemí 72 cm, p. p. č. 2121/1; Vrba jíva, *Salix caprea*, obvod kmene ve výšce 130 cm nad zemí 110 cm, p. p. č. 2121/1; Vrba jíva, *Salix caprea*, obvod kmene ve výšce 130 cm nad zemí 157 cm, p. p. č. 2121/1; Smrk ztepilý, *Picea abies*, obvod kmene ve výšce 130 cm nad zemí 50 cm, p. p. č. 2121/1; Vrba jíva, *Salix caprea*, obvod kmene ve výšce 130 cm nad zemí 57 cm, p. p. č. 2121/1; Vrba jíva, *Salix caprea*, obvod kmene ve výšce 130 cm nad zemí 88 cm, p. p. č. 2121/1; Vrba jíva, *Salix caprea*, obvod kmene ve výšce 130 cm nad zemí 110 cm, p. p. č. 2121/1; Lípa srdčitá, *Tilia cordata*, obvod kmene ve výšce 130 cm nad zemí 327 cm, p. p. č. 2121/1; Lípa srdčitá, *Tilia cordata*, obvod kmene ve výšce 130 cm nad zemí 242 cm, p. p. č. 2121/1; Lípa srdčitá, *Tilia cordata*, obvod kmene ve výšce 130 cm nad zemí 267 cm, p. p. č. 2121/1; Vrba jíva, *Salix caprea*, obvod kmene ve výšce 130 cm nad zemí 88 cm, p. p. č. 2121/1; Vrba jíva, *Salix caprea*, obvod kmene ve výšce 130 cm nad zemí 88 cm, p. p. č. 2121/1; Lípa srdčitá, *Tilia cordata*, obvod kmene ve výšce 130 cm nad zemí 242 cm, p. p. č. 2121/1; Skupina smrk ztepilý, *Picea abies*, obvod kmene ve výšce 130 cm nad zemí do 79 cm, p. p. č. 2121/1 a 2079; Vrba jíva, *Salix caprea*, obvod kmene ve výšce 130 cm nad zemí 82 cm, p. p. č. 2079; Javor klen, *Acer pseudoplatanus*, obvod kmene ve výšce 130 cm nad zemí 88 cm, p. p. č. 2079; Lípa srdčitá, *Tilia cordata*, obvod kmene ve výšce 130 cm nad zemí 182 cm, p. p. č. 2121/1; Lípa srdčitá, *Tilia cordata*, obvod kmene ve výšce 130 cm nad zemí 229 cm, p. p. č. 2121/1; Lípa srdčitá, *Tilia cordata*, obvod kmene ve výšce 130 em nad zemí 151 cm, p. p. č. 2121/1; Lípa srdčitá, *Tilia cordata*, obvod kmene ve výšce 130 cm nad zemí 141 cm, p. p. č. 2121/1; Lípa srdčitá, *Tilia cordata*, obvod kmene ve výšce 130 em nad zemí 141 cm, p. p. č. 2121/1.

V k. ú. Hejnice u Žamberka – samostatné rozhodnutí o povolení kácení dřevin rostoucích

mimo les, č. j. OBHE 253/2021, ze dne 03.11.2021, bylo vydáno Obecním úřadem Hejnice, jako orgánem ochrany přírody.

Účastníci řízení (dle § 27 odst. 1 zákona č. 500/2004 Sb., správní řád):
název, sídlo / jméno a příjmení, datum narození, místo trvalého bydliště

Pardubický kraj, Komenského náměstí 125, 532 11 PARDUBICE

v zastoupení Správa a údržba silnic Pardubického kraje, Doubravice 98, 533 53 PARDUBICE

v zastoupení Ing. Ivan Šír, projektování dopravních staveb CZ s.r.o., Haškova 1714/3, 500 02 Hradec Králové

v zastoupení Ing. Radim Doleček, Švermova 740, 552 03 Česká Skalice

Jiří Čermák, 18.02.1948, Třebovská 143, 562 03 Ústí nad Orlicí; Jitka Čermáková, 23.07.1948, Třebovská 143, 562 03 Ústí nad Orlicí; Červinka – Forrest s.r.o., Sokolská 33, Kerhartice, 562 04 Ústí nad Orlicí; Lukáš Červinka, 27.12.1989, Dolní Libchavy 93, 561 16 LIBCHAVY; Miroslav Janda, 29.02.1944, 25.08.1948, Na Kotli 1174/33, 500 09 Hradec Králové 9; Ludmila Jandová, 25.08.1948, Na Kotli 1174/33, 500 09 Hradec Králové 9; Lucie Janovcová, 16.04.1990, České Libchavy 24, 561 14 LIBCHAVY; Michal Janovec, 12.05.1984, České Libchavy 24, 561 14 LIBCHAVY; Tomáš Jeništa, 26.04.1979, České Libchavy 106, 561 14 LIBCHAVY; Kamila Jenišťová, 28.11.1975, České Libchavy 106, 561 14 LIBCHAVY; Michal Kovář, 04.09.1973, Třebovská 441, Hylváty, 562 03 Ústí nad Orlicí; Lenka Martincová, 02.02.1966, Sopotnice 183, 561 15 SOPOTNICE; Ing. Luděk Maixner, 05.05.1977, Sopotnice 170, 561 15 SOPOTNICE; Jaroslav Pospíšil, 22.10.1974, České Libchavy 26, 561 14 LIBCHAVY; Rudolf Raška, 13.09.1953, Partyzánů 350, Polabiny, 530 09 PARDUBICE; Petr Šána, 18.02.1983, České Libchavy 141, 561 14 LIBCHAVY; Linda Šánová, 24.05.1988, České Libchavy 141, 561 14 LIBCHAVY; Jaroslav Strnad, 31.10.1957, U Rybníčka 255, 517 43 POTŠTEJN; Miroslav Strnad, 27.01.1961, Polom 6, 517 41 POLOM; František Svatoš, 10.06.1948, České Libchavy 2, 561 14 České Libchavy; Markéta Trnková, 05.01.1974, Pod Nádražím 329, 517 43 POTŠTEJN; Ing. Věra Valachová, 10.09.1965, České Libchavy 28, 561 14 LIBCHAVY, BAMONAFT a.s., Moravská Ostrava 3342, 702 00 OSTRAVA; Obec České Libchavy, České Libchavy 210, 561 14 České Libchavy; Mgr. Michal Brutar, 17.07.1973, Rokytno 58, 533 01 ROKYTNO; Jiří Červinka, 03.02.1961, České Libchavy 30, 561 14 LIBCHAVY; Jaromír Kočí, 21.11.1960, České Libchavy 29, 561 14 České Libchavy; Milan Lukesle, 25.08.1961, 12.05.1962, České Libchavy 213, 561 14 LIBCHAVY; Jitka Lukeslová, 15.05.1962, České Libchavy 213, 561 14 LIBCHAVY; Podchlumí a.s., Česká Rybná 175, 561 85 Česká Rybná u Žamberka; Obec Česká Rybná, Česká rybná 78, 561 85 Česká Rybná u Žamberka; Jaroslav Flekr, 22.11.1953, Fučíkova 1216, 564 01 ŽAMBERK; David Harapát, 07.06.1980, Hejnice 75, 564 01 ŽAMBERK; Ladislav Harapát, 20.06.1934, Hejnice 23, 564 01 ŽAMBERK; Dominik Hubálek, 24.01.2000, Hejnice 55, 564 01 ŽAMBERK; Kristýna Hubálková, 21.02.1995, Biskupice 2, 569 43 BISKUPICE; David Hübner, 18.09.1991, Hejnice 38, 564 01 ŽAMBERK; Jitka Hübnerová, 21.08.1990, Hejnice 38, 564 01 ŽAMBERK; Miroslav Ebert, 18.09.1990, Bystřec 362, 561 54 BYSTŘEC; Jaroslav Kalousek, 05.05.1957, Hejnice 33, 564 01 ŽAMBERK; Ladislav Kalousek, 21.04.1954, Hejnice 49, 564 01 ŽAMBERK; Roman Kalousek, 08.09.1962, Dolní Libchavy 276, 561 16 LIBCHAVY; Martin Kleiner, 18.02.1981, Hejnice 30, 564 01 ŽAMBERK; Ing. Jana Kleinerová, 11.06.1983, Hejnice 30, 564 01 ŽAMBERK; Bohuslav Kočí, 07.04.1959, Česká Rybná 22, 561 85 Česká Rybná u Žamberka; Marika Krčmářová, 19.11.1984, Hejnice 50, 564 01 ŽAMBERK; Ing. Zdenka Krčmářová, 04.12.1944, Hejnice 56, 564 01 ŽAMBERK; Jiří Kroul, 09.01.1965, Slavětín nad Metují 86, 549 01 Nové Město nad Metují 1; Ing. Josef Kroul, 05.05.1960, Kpt. Nálepky 838, 564 01 ŽAMBERK; Josef Kroupa, 11.02.1950, K Nádraží 138, 517 43 POTŠTEJN; Miroslav Kroupa, 12.08.1956, Záměl 229, 517 43 ZÁMĚL; Pavel Kučera, 04.06.1957, České

Libchavy 170, 561 14 LIBCHAVY; Josef Malátek, 02.07.1947, Dukelská 889, 564 01 ŽAMBERK; Miroslav Malátek, 29.06.1949, Zákopčí 41, Dlouhoňovice, 564 01 ŽAMBERK; Michal Marek, 12.04.1981, Hejnice 85, 564 01 ŽAMBERK; Ing. Jarmila Mikulecká, 23.12.1984, Horní Libchavy 102, 561 16 LIBCHAVY; Hana Nezkusilová, 31.03.1957, Písečná 140, 561 70 PÍSEČNÁ; Aleš Pastrňák, 17.12.1942, Albertova 357, 564 01 ŽAMBERK; MUDr. Irena Pastrňáková CSc., 27.05.1944, Albertova 357, 564 01 ŽAMBERK; Bc. Jaroslav Peřina, 22.10.1977, Záchlumí 124, 561 86 ZÁCHLUMÍ; Roman Plíhal, 22.08.1987, Hejnice 36, 564 01 ŽAMBERK; Karolína Plíhalová, 24.07.1990, Hejnice 36, 564 01 ŽAMBERK; Ing. Miloš Reichl, 23.06.1967, Horní Libchavy 249, 561 16 LIBCHAVY; Tereza Reichlová, 22.08.1992, Lipovka 168, 516 01 Rychnov nad Kněžnou; Stanislav Růcker, 19.08.1981, Horní Libchavy 7, 561 16 LIBCHAVY; Věra Stehlíková, 08.09.1966, Pionýrů 1341, 564 01 ŽAMBERK; Jaroslava Svobodová, 03.12.1937, Hejnice 50, 564 01 ŽAMBERK; Jan Šeda, 18.04.1986, Křížánky 35, Hejnice, 564 01 ŽAMBERK; Jana Šedová, 14.02.1982, Křížánky 35, Hejnice, 564 01 ŽAMBERK; Petr Urban, 17.02.1992, Kunvald 217, 561 81 KUNVALD; Bc. Jitka Urbanová, 08.09.1992, Hejnice 78, 564 01 ŽAMBERK; Jiří Vítek, 02.03.1956, Hejnice 77, 564 01 ŽAMBERK; Štefan Velič, 25.02.1994, Hejnice 91, 564 01 ŽAMBERK; Josef Záleský, 26.01.1940, Hejnice 55, 564 01 ŽAMBERK; Zdeněk Zářecký, 17.06.1957, Tylova 959, 564 01 ŽAMBERK; Hana Zářecká, 28.05.1963, Tylova 959, 564 01 ŽAMBERK; Jan Zorzán, 11.08.1976, Hejnice 58, 564 01 ŽAMBERK; Lukáš Zolman, 18.12.1979, Hejnice 67, 564 01 ŽAMBERK; Obec Hejnice, Hejnice 66, 564 01 ŽAMBERK; RUNT a partneři, s.r.o., Česká Rybná 76, 561 85 Česká Rybná u Žamberka; Sdružení pro podporu investic, z.s., Bořivojova 878/35, Žižkov, 130 00 PRAHA 3; Jednotné zemědělské družstvo Hejnice, Hejnice, 564 01 ŽAMBERK *opatrovník* Obec Hejnice, Hejnice 66, 564 01 ŽAMBERK; Ondřej Kalousek, 13.12.1977, Fučíkova 886, 564 01 ŽAMBERK Lukáš Pech, 18.09.1978, Spojovací 3, Dlouhoňovice, 564 01 ŽAMBERK Božena Severýnová, 19.07.1953, Hlavní 34, Dlouhoňovice, 564 01 ŽAMBERK; Martin Štajner, 17.10.1976, Hlavní 168, Dlouhoňovice, 564 01 ŽAMBERK; Jarmila Vančurová, 04.03.1980, Pod Vlekem 193, Dlouhoňovice, 564 01 ŽAMBERK; Milan Vítek, 21.02.1972, Hejnická 59, Dlouhoňovice, 564 01 ŽAMBERK; Václav Vítek, 29.08.1941, Hejnická 1, Dlouhoňovice, 564 01 ŽAMBERK; Kateřina Vítková, 08.03.1982, Hejnická 59, Dlouhoňovice, 564 01 ŽAMBERK; Marie Vítková, 04.02.1953, Hejnická 1, Dlouhoňovice, 564 01 ŽAMBERK; Úřad pro zastupování státu ve věcech majetkových, Rašínovo nábřeží 390/42, Nové Město, 128 00 PRAHA 2; Ředitelství silnic a dálnic ČR, Správa Pardubice, Hlaváčova 902, 530 02 PARDUBICE; Lesy České republiky, s.p., Přemyslova 1106, Nový Hradec Králové, 500 08 Hradec Králové; Povodí Labe, s.p., Víta Nejedlého 951, Slezské Předměstí, 500 03 Hradec Králové; České Radiokomunikace a.s., Skokanská 2117/1, Břevnov, 169 00 PRAHA 6; Skupinový vodovod Hejnice-Česká Rybná, Hejnice 66, 564 01 ŽAMBERK ; Vodovody a kanalizace Jablonné nad Orlicí a.s., Slezská 350, 561 64 Jablonné nad Orlicí; Vodovody a kanalizace Žamberk, v.o.s, Masarykovo náměstí 166, 564 01 ŽAMBERK; GasNet Služby, s.r.o., Plynárenská 499/1, 602 BRNO; Česká telekomunikační infrastruktura a.s., Olšanská 2681/6, 130 00 PRAHA 6; ČEPS, a.s., Elektrárnská 774/2, 101 52 PRAHA 10; ČEZ Distribuce, Teplická 874/8, 405 02 DĚČÍN

Pro umístění a projektovou přípravu stavby se stanoví tyto podmínky:

1. Stavba bude umístěna na pozemcích parcelní číslo 2, 3, 8/1, 9/1, 35/2, 35/3, 42/2, 42/3, 44/1, 77, 78/1, 78/2, 81, 82, 83/1, 83/2, 83/3, 83/4, 86/3, 86/9, 86/11, 86/13, 86/18, 86/19, 96/1, 98, 116/2, 118, 119/3, 119/4, 120/2, 121/3, st.130, st.135, 154/1, st.166, st.167, 591/16, 591/18, 619/7, 621/6, 707/1, 711/1, 711/2, 711/3, 715/2, 724/3, 732, 735/2, 771/1, 771/2, 771/4, 771/6, 772/3, 1232/1, 1233/1, 1233/6, 1241/6, 1241/9, 1241/62, 1241/63, 1241/65, 1241/100, 1241/102, 1252/1, 1252/3, 1252/6, 1252/8, 1252/9, 1252/10, 1252/11,

1253/1, 1255/3, 1279/5, 1279/6, 1280/1, 1280/6, 1280/7, 1280/8, 1280/9, 1288/1, 1289/1, 1289/2, 1289/3, 1302, v katastrálním území České Libchavy, na pozemcích parcelní číslo 1294/2, 1294/6, 1294/14, 1294/19, v katastrálním území Česká Rybná u Žamberka, na pozemcích parcelní číslo 39, 41/2, 42, 43/1, 43/3, 49, 51/1, 58/3, st.121, 575/9, 586/3, 594/1, 595/1, 595/2, 597, 598/1, 598/3, 598/5, 598/6, 603/1, 603/16, 609/2, 635/1, 635/3, 638/2, 641, 693/2, 693/3, 727/2, 833/1, 833/2, 833/5, 928, 3005, 3006, 3007, 3008, 3010, 3012, 3013, 3014/1, 3014/2, 3017/1, 3017/2, 3018, 3022, 3023, 3024, 3025, 3026, 3027, 3028, 3031, 3039, 3040, 3041, 3049, 3050, 3051, 3074, 3075, 3081, 3092, 3128, 3276, 3278, 3279, 3280/1, 3280/2, 3281, 3327, 3328, 3329, 3330, 3331, 3333, 3334, 3335, 3336, 3337, 3358, 3359, 3360, 3361, 3362, 3363, 3364, 3369, 3370, 3372, 3373, 3374, 3375, 3376, 3377, v katastrálním území Hejnice u Žamberka, a na pozemcích parcelní číslo 2079, 2080, 2086, 2087, 2089, 2090, 2092, 2094, 2095, 2098, 2099, 2100, 2101, 2102, 2103, 2104, 2105, 2106, 2107, 2113, 2118, 2121/1, 2122, 2123 v katastrálním území Dlouhoňovice, tak, jak je navržena ve výkresu č. C.1, jež je nedílnou přílohou tohoto rozhodnutí, a ve výkresech č. C.2.1., C.2.2., C.2.3., C.2.4., C.2.5., C.2.6., které jsou součástí dokumentace předmětné stavby, tak, aby nedošlo k poškození sousedních pozemků a staveb. Výkresovou dokumentaci zpracovala společnost Ing. Ivan Šír, projektování dopravních staveb a.s., Haškova 1714/3, 500 02 Hradec Králové, autorizoval (hlavní inženýr projektu) Ing. Jan Fiala, autorizovaný inženýr pro mosty a inženýrské konstrukce, pro dopravní stavby, ČKAIT-0601877, odpovědný projektant stavby Ing. Ivan Šír, autorizovaný inženýr pro mosty a inženýrské konstrukce, statiku a dynamiku staveb, ČKAIT-0600809.

2. Případné změny nesmí být provedeny bez předchozího povolení stavebního úřadu.
3. Projektová dokumentace stavby dalšího stupně bude v souladu s § 158 odst. 1 stavebního zákona vypracována oprávněnou osobou.
4. V dané lokalitě nesmí umístěním stavby dojít ke změně odtokových poměrů, nebo ke zhoršení odtokových poměrů a k ohrožení kvality podzemních ani povrchových vody.
5. Budou splněny podmínky závazného stanoviska, které vydal Obecní úřad v Českých Libchavách, České Libchavy 210, 561 14 České Libchavy, č.j. 183/2021/1 ze dne 20.09.2021, vztahujících se ke kácení dřevin rostoucích mimo les:
 - Kácení dřevin je možné provést pouze v případě realizace stavby.
 - Omezení doby kácení na dobu vegetačního klidu v souladu s ustanovení §5 vyhl. 189/2013 Sb., o ochraně dřevin a povolování kácení, ve znění pozdějších předpisů. Výjimečně lze stanovit jiný termín (např. zahájení stavby).
 - Žadatel se stanovuje povinnost provedení náhradní výsadby 10 ks lípy srdčité, vzrůst sadby 2,5 m, obvod kmínku v 1 m / 10–12 cm se zapěstovanou korunou (10leté zapěstování) ke kompenzaci ekologické újmy.
 - Náhradní výsadba bude provedena na p. p. č. 320/2 a p. p. č. 320/1 v k. ú. České Libchavy. Pozemky jsou ve vlastní Obce České Libchavy.
 - Náhradní výsadba bude provedena nejdéle do 2 let od nabytí stavebního povolení.
 - Současně se žadatel stanovuje povinnost pečovat o vysazené dřeviny po dobu 3 let ode dne provedení výsadby. Následná péče bude spočívat v následujícím jednání: výchovný řez, opravy kotvení, odplevelení zálivkových míst, přihnojování.
6. Budou splněny podmínky závazného stanoviska, které vydal Obecní úřad Dlouhoňovice, Hlavní 29, Dlouhoňovice, 564 01 ŽAMBERK, č.j. 267/2021/LSK, ze dne 12.11.2021, vztahujících se ke kácení dřevin rostoucích mimo les:
 - Kácení dřevin je možné provést pouze v případě realizace stavby.
 - Omezení doby kácení na dobu vegetačního klidu v souladu s ustanovení §5 vyhl. 189/2013

- Sb., o ochraně dřevin a povolování kácení, ve znění pozdějších předpisů. Výjimečně lze stanovit jiný termín (např. zahájení stavby).
- Žadateli se stanovuje povinnost provedení náhradní výsadby javor mléč - 9 ks, dub letní - 1 ks, dub zimní - 1 ks, olše lepkavá - 6 ks, švestka (vysokokmen) - 3 ks, jabloň (vysokokmen) - 3 ks, třešeň (vysokokmen) - 5 ks, střešča obecná - 6 ks, jeřáb ptačí - 8 ks, platan javorolistý - 1 ks.
 - Náhradní výsadba bude provedena na poz. parc. č. 534/9, 534/10, 534/11, 534/1 v k. ú. Dlouhoňovice. Pozemky je ve vlastnictví obce.
 - Náhradní výsadba bude provedena nejdéle do 3 let od vydání stavebního povolení.
 - Současně se stanovuje povinnost pečovat o vysazené dřeviny po dobu 3 let ode dne provedení výsadby. Následná péče bude spočívat v následujícím ujednání: výchovný řez, opravy kotvení, odplevelení zálivkových míst, přihnojování.
7. Budou dodrženy podmínky závazného stanoviska Policie České republiky, Krajské ředitelství policie Pardubického kraje, územní odbor Ústí nad Orlicí, Dopravní inspektorát, Tvardkova 1191, 562 27 Ústí nad Orlicí, č.j. KRPE-92200-1/ČJ-2019-171106, ze dne 20.12.2019, vztahující se k umístění stavby:
- Jízdní pruhy v extravilánu musí být rozšířeny každý na min. 3,5 m.
 - Budou vykáceny stromy tvořící pevné překážky v krajnici, 4 ks vlevo nad křižovatkou na Českou Rybnou, břízy nad č.p. 38 k.ú. Hejnice, na sjezdu z Kučeráku vpravo a vpravo před Dlouhoňovicemi. Náhradní výsadba nesmí být umístěna na vnější stranu směrových oblouků.
 - V úseku od autobusové zastávky Hejnice, "dolní" do směrového oblouku pod Hejnice č.p. 40, nad Libchavským potokem budou osazena silniční svodidla.
 - V Hejnicích na náměstíčku bude vodorovné dopravní značení nahrazeno dlažbou vyvýšenou o 0,02 m nad vozovku z důvodu trvalé organizace dopravy.
 - Vstupní brána z bezpečnostní obrubou bude umístěna na přímém úseku silnice za směrovým obloukem.
 - V dokumentaci pro stavební povolení budou vypuštěny:
 - DZ B21 - "Zákaz předjíždění", který je navržen pouze místy. V současné době na silnici není a nechýbí tam.
 - DZ A12 a "Chodci", v Hejnicích se jedná a přehledný přímý úsek a u autobusové Hejnice "dolní" jsou velmi nízké celodenní intenzity pohybu chodců.
 - DZ IJ4c, na všech zastávkách. Postačí navržená DZ IJ4b.
 - Před křižovatkou se silnicí 111/31014 budou instalovány IS 3b - s cíli Letohrad a Žampach. DZ IS 3a nebudou obnoveny, neboť cíl Ústí nad Orlicí a Pardubice jsou vyznačeny na nedaleké křižovatce se sil. I/14. IS3a do Žamberka je také nadbytečná, sil. 111/312 vede do Žamberka, je to značeno na křiž. se sil. I/14 a DZ IS 24b je umístěna před křižovatkou se sil. 111/3128.
 - V lesním úseku nad Vítkem nebude osazena DZ A 22. Není zřejmé na jaké nebezpečí upozorňuje.
 - DZ A 24 - v Hejnicích bude umístěna na zelenožlutý retroreflexní podklad.
 - Všechna vyústění místních komunikací budou označena směrovými sloupky.
 - Na celém úseku modernizované silnice budou vyznačeny vodící čáry a středovka. VDZ V2a bude ukončena DZ V9c - "Předběžné šipky". Ve středu silnice v extravilánu bude středová čára doplněna o reflexní cestní odrazka (tzv. kočičí oči).
8. Budou dodrženy podmínky závazného stanoviska Policie České republiky, Krajské ředitelství policie Pardubického kraje, územní odbor Ústí nad Orlicí, Dopravní inspektorát, Tvardkova 1191, 562 27 Ústí nad Orlicí, č.j. KRPE-100130-2/ČJ-2022-171106, ze dne 09.12.2022, vztahující se k umístění stavby:

- Silnice a okolní komunikace budou odpovídat ČSN 73 6101 a ČSN 73 6110. Podélné propustky budou mít šikmá čela.
 - Náhradní výsadba nesmí být umístěna na vnější stranu směrových oblouků.
 - Dopravním zařízením Z 1 1 g budou označeny pouze výjezdy z účelových komunikací a polních cest. Jednotlivé sjezdy a napojení od pozemků nebudou takto označovány - např. u p.p.č. 3081, 3041, 3078 v k.ú. Hejnice. V centru obce Hejnice bude před autobusovou zastávkou ve směru od Libchav umístěné informativní dopravní značení IP4b "Jednosměrný provoz". Na začátku obce Hejnice ve směru od Žamberka bude vodorovné vyznačení zastávky ve vozovce V 1 a ukončené společně s ukončením obruby chodníku - nástupní plochy a označником IJ4b. Značení V 1 a v obci České Libchavy před křižovatkou se silnicí 31014 bude zkrácené na délku nejdelšího obsluhujícího autobusu a bude začínat v místě označнику IJ4b. Navrhované značení je nadbytečně dlouhé.
 - Bude předložen další stupeň dokumentace pro stavební povolení.
9. Budou dodrženy podmínky závazného stanoviska Krajského úřadu Pardubického kraje, odboru dopravy a silničního hospodářství, silničního správního úřadu, Komenského náměstí 125, 532 11 PARDUBICE, č. j. KrÚ 15531/2023, ze dne 09.02.2023, vztahující se k umístění stavby:
- Pokud budou stavebním záměrem vyvolány přeložky inženýrských sítí. K územnímu a stavebnímu řízení a bude získáno rozhodnutí na zvláštní užívání silnic II. a III. třídy – umístění podzemního vedení do silničního pozemku podle § 25 odst. 6 písm. d) zákona o pozemních komunikacích. Rozhodnutí vydá příslušný silniční správní úřad na silnicích II. a III. tříd.
 - Pokud budou stavebním záměrem vyvolány přeložky inženýrských sítí. K územnímu řízení je nutné získat souhlas s umístěním vedení do silničního pozemku od vlastníka silnic II. a III. třídy, kterým je Pardubický kraj, zastoupený ve věcech technických Správou a údržbou silnic Pardubického kraje.
 - Budou doloženy souhlasy správce komunikace 1/14 ŘSD s projektovou dokumentací.
 - Další fáze projektové dokumentace budou zpracovány v souladu se vznesenými požadavky správců inženýrských sítí, dotčených orgánů apod.
10. Budou dodrženy podmínky stanoviska Povodí Labe, s.p., Víta Nejedlého 951/8, Slezské předměstí, 500 03 Hradec Králové, č.j. PLa/2023/017061, ze dne 10.05.2023, vztahující se k umístění stavby:
- Stavbou opevnění břehu nesmí dojít ke zmenšení průtočného profilu Libchavského potoka.
 - Záměr kácení tří olší musí být projednán s OOP Ústí nad Orlicí.
11. Budou dodrženy podmínky vyjádření Ředitelství silnic a dálnic ČR, Čerčanská 12, 140 00 PRAHA 4, č.j. 007346/38200/3/Vs/2019, ze dne 05.12.2019, vztahující se k umístění stavby:
- v současné době pro nás firma STRADA HK s.r.o. – ing. Škrába dokončuje projektovou dokumentaci na obnovu živičného krytu v úseku Paseky – Libchavy. Požadujeme koordinovat z hlediska úrovně nivelety obou na sebe navazujících staveb. Předpoklad realizace naší stavby je v roce 2021.
 - V případě realizace vaší stavby později, požadujeme nově vzniklou spáru napojení dodatečně proříznout a zalít pružnou, modifikovanou asfaltovou zálivkou.
 - Jakékoliv úpravy VDZ a SDZ na silnici I/14 budou realizovány v rámci modernizace II/312.
12. Budou splněny podmínky vyjádření společnosti GasNet, s.r.o., v zastoupení společností GasNet Služby, s.r.o., Plynářská 499/1, Zábrdovice, 602 00 BRNO, ze dne 17.04.2023, pod č.j.: 5002801794, vztahující se k umístění stavby:

- v zájmovém území se nachází tato plynárenská zařízení a plynovodní přípojky (dále jen PZ): STL plynovod PE d 110, d 50 + STL přípojky.
 - Ochranné pásmo STL plynovodů a přípojek je v zastavěném území obce 1 m na obě strany od potrubí. Ochranné pásmo slouží k zajištění bezpečného a spolehlivého provozu plynárenského zařízení.
 - Požadujeme respektovat průběh a ochranné pásmo plynárenského zařízení.
 - V ochranném pásmu plynárenského zařízení a přípojek (1 m na každou stranu) nebudou umístovány stavební objekty dle ČSN EN 12007, TPG 70204, odst. 14.5., 14.6., tzn. např. budovy, přístřešky, oplocení (sloupky, podezdívky), opěrné zdi, a dále palisády, propustky, vpusti, svislé dopravní značení, apod; PZ musí být volně přístupné.
 - Při souběhu a křížení dalších inž. sítí požadujeme dodržení ČSN 73 6005, TPG 702 01, TPG 702 04, zákon č.458/2000 Sb., případně další předpisy a ČSN související s uvedenou stavbou.
 - Budoucí úprava povrchu terénu nad plynárenským zařízením musí být provedena tak, aby nedošlo ke změně hloubky uložení plynárenského zařízení vč. poklopů armatur a povrch byl z rozebíratelného materiálu (dlažba, betonový asfalt, narmovaný beton v tloušťce do 5 cm apod.).
 - V případě nutnosti provádění terénních úprav pozemku nad plynovodem musí být průkazně zjištěna hloubka uložení stávajícího plynovodu. Následné úpravy terénu musí být provedeny tak, aby konečné uložení plynovodu bylo prokazatelně od 1 -1,50 m (dle TPG 70201 a ČSN 736005).
 - Upozorňujeme Vás, že v případě uložení stávajícího plynovodního vedení v zeleném pásmu, může mít toto zařízení snížené krytí.
 - Nové uliční vpusti musí být umístěny v minimální vzdálenosti 0,5 m od obrysu stávajícího PZ.
 - Dopravní značení musí být umístěno od stávajícího plynárenského zařízení v minimální vzdálenosti 1 m.
 - Vyčištěním příkopu nesmí dojít ke snížení krytí STE plynovodu a k přemístění jeho nadzemních částí (orientační sloupky).
 - Výsadba stromů: Při vysazování stromů a okrasných dřevin požadujeme dodržet od stávajícího PZ vzdálenost minimálně 1 m na obě strany, měřeno od obrysu kořenového bálu k obrysu PZ. Zatravnění, okrasné trávy a trvalky bez omezení.
 - V případě, že nebude možné dodržet krytí PZ dle ČSN 73 6005, bude nutné provést přeložku těchto PZ tak, aby bylo dosaženo požadovaného krytí.
 - Projektovou dokumentaci pro další stupeň řízení požadujeme předložit k odsouhlasení.
 - Pokud bude třeba pro provedení stavby ohlášení, stavební povolení, veřejnoprávní smlouva o provedení stavby nebo oznámení stavebního záměru s certifikátem autorizovaného inspektora, stavebník požádá GasNet, s.r.o. před jedním z výše uvedených povolovacích režimů o stanovisko k projektové dokumentaci, nebo k obdobné dokumentaci podle stavebního zákona.
 - V zájmovém území se mohou nacházet plynárenská zařízení jiných vlastníků či správců, případně i dlouhodobě nefunkční/ neprovozovaná plynárenská zařízení bez dostupných informací o jejich poloze a vlastnictví.
 - Plynárenská zařízení a plynovodní přípojky (dále jen PZ) jsou dle ust. § 2925 zákona č. 89/2012 Sb., občanského zákoníku, provozovány jako zařízení zvlášť nebezpečná a z tohoto důvodu jsou chráněna ochranným pásmem dle zákona č.458/2000 Sb. ve znění pozdějších předpisů. Rozsah ochranného pásma je stanoven v zákoně 458/2000 Sb. ve znění pozdějších předpisů.
13. Budou splněny podmínky vyjádření společnosti Česká telekomunikační infrastruktura a.s., se sídlem Českomoravská 2510/19, Libeň, 190 00 PRAHA 9, ze dne 31.03.2023, pod č.j.:

94936/23, vztahující se k umístění stavby:

- Dodržet tyto níže uvedené podmínky, které byly stanovené POS, tak jak je tento označen ve všeobecných podmínkách ochrany SEK:
- Nutno respektovat Všeobecné podmínky ochrany SEK v plném rozsahu, s důrazem na vytyčení a ochranu stávajících komunikačních vedení. Ochranná opatření v kolizních místech projednejte na místě samém s pracovníkem společnosti CETIN a.s. s tím, že ke kolaudačnímu souhlasu stavby (k závěrečné kontrolní prohlídce stavby) bude doložen souhlasný zápis společnosti CETIN a.s. - kontaktní osoba: p. Škrabal – 725277773. Při výstavbě inženýrských sítí nutno dodržet ČSN 73 6005 (Prostorové uspořádání sítí technického vybavení).
- Komunikace, chodníky, parkovací stání, vjezdy: v místech nových vjezdů a parkovacích stání uložte kabelové vedení do chrániček. Založte rezervní chráničku PE 110 mm. Chráničky uložte tak, aby přesahovaly alespoň 0,5 m za okraj zpevněné pojezdové plochy.
- V místech spojek a odbočení kabelové trasy nezřizujte souvislé pojezdové plochy.
- Nad kabelovou trasou neukládejte podélné obrubníky, ani jejich betonový základ.
- Řídit se všeobecnými podmínkami ochrany SEK, které jsou nedílnou součástí vyjádření:
 - 1) Platnost všeobecných podmínek.
 - Tyto Všeobecné i podmínky ochrany sítě elektronických komunikací (dále jen „VPOSEK“) tvoří součást Vyjádření (jak je tento pojem definován níže v článku 2 VPOSEK).
 - V případě rozporu mezi Vyjádřením a těmito VPOSEK mají přednost ustanovení Vyjádření, pokud není těmito VPOSEK stanoveno jinak.
 - 2) Definice.
 - Níže uvedené termíny, jsou-li použity v těchto VPOSEK a uvozeny velkým písmenem, mají následující význam:

„CETIN“ znamená Česká telekomunikační infrastruktura a.s. se sídlem Českomoravská 2510/19, Libeň, 190 00 Praha 9, IČO: 04084063, zapsaná v obchodním rejstříku vedeném Městským soudem v Praze pod spz. B 20623; „Den“ je kalendářní den; „Kabelovod“ podzemní zařízení sestávající se z tělesa Kabelovodu a kabelových komor, sloužící k zatahování kabelů a ochranných trubek; „Občanský zákoník“ znamená zákon č. 89/2012 Sb., občanský zákoník, v účinném znění; „POS“ je zaměstnanec společnosti CETIN, pověřený ochranou sítě, Vítězslav Škrabal, tel.; 725 277 773, e-mail: vitezslas.skrabal@cetin.cz; „Pracovní den“ znamená Den, kromě soboty, neděle, a státních svátků a ostatních svátků ve smyslu zákona č. 245/2000 Sb., o státních svátcích, o významných dnech a o dnech pracovního klidu, v účinném znění; „Příslušné požadavky“ znamená jakýkoli a každý příslušný právní předpis, vč. technických norem, nebo normativní právní akt veřejné správy či samosprávy, nebo jakékoli rozhodnutí, povolení, souhlas nebo licenci, včetně podmínek, které s ním souvisí; „Překládka“ je stavba spočívající ve změně trasy vedení SEK ve vlastnictví CETIN nebo přemístění zařízení SEK ve vlastnictví CETIN; Stavebník, který Překládku vyvolal, je dle ustanovení § 104 odst. 17 Zákona o elektronických komunikacích povinen uhradit společnosti CETIN veškeré náklady na nezbytné úpravy dotčeného úseku SEK, a to na úrovni stávajícího technického řešení; „SEK“ je síť elektronických komunikací ve vlastnictví CETIN; „Stavba“ je stavba a/nebo činnost ve vztahu, k níž bylo vydáno Vyjádření, a je prováděna Stavebníkem a/nebo Žadatelem v souladu s Příslušnými požadavky, povolená příslušným správním rozhodnutím vydaným dle Stavebního zákona; „Stavebník“ je osoba takto označená ve Vyjádření; „Stavební zákon“ je zákon č. 183/2006 Sb., o územním plánování a stavebním řádu, v účinném znění; „Vyjádření“ je vyjádření o existenci sítě elektronických komunikací vydané společností CETIN dne 31.3. 2023 pod č.j 94936/23; „Zájmové území“ je území označené Žadatelem a/nebo

Stavebníkem v Žádosti; „Situační výkres“ je výkres, který je přílohou Vyjádření a obsahuje Zájmové území určené a vyznačené Žadatelem v Žádosti a výřezy účelové mapy SEK; „Zákon o elektronických komunikacích“ je zákon č. 127/2005 Sb., o elektronických komunikacích a o změně některých souvisejících zákonů, v účinném znění; „Žadatel“ je osoba takto označená ve Vyjádření. „Žádost“ je žádost, kterou Žadatel a/nebo Stavebník požádal CETIN o vydání Vyjádření.

3) Platnost a účinnost VPOSEK.

Tyto VPOSEK jsou platné a účinné Dnem odeslání Vyjádření na i) adresu elektronické pošty Stavebníka a/nebo Žadatele uvedenou v Žádosti nebo ii) adresu pro doručení prostřednictvím poštovní přepravy uvedenou Stavebníkem a/nebo Žadatelem v Žádosti.

4) Obecná práva a povinnosti stavebníka a/nebo žadatele.

- i. Stavebník, Žadatel je výslovně srozuměn s tím, že SEK je veřejně prospěšným zařízením, byla zřízena ve veřejném zájmu a je chráněna Příslušnými požadavky.
 - ii. SEK je chráněna ochranným pásmem, jehož rozsah je stanoven (a) ustanovením § 102 Zákona o elektronických komunikacích a/nebo (b) právními předpisy účinnými před Zákonem o elektronických komunikacích, není-li Příslušnými požadavky stanoveno jinak.
 - iii. Stavebník, Žadatel nebo jím pověřená třetí osoba, je povinen při provádění Stavby nebo jiných prací, při odstraňování havárií a projektování staveb, řídit se Příslušnými požadavky, správnou praxí v oboru stavebnictví a technologickými postupy a je povinen učinit veškerá nezbytná opatření vyžadovaná Příslušnými požadavky k ochraně SEK před poškozením. Povinnosti dle tohoto odstavce má Stavebník rovněž ve vztahu k SEK, které se nachází mimo Zájmové území.
 - iv. Při zjištění jakéhokoliv rozporu mezi údaji v Situačním výkresu, který je přílohou Vyjádření a skutečným stavem, je Stavebník a/nebo Žadatel povinen bez zbytečného odkladu, nejpozději Den následující po zjištění takové skutečnosti, zjištěný rozpor oznámit POS.
 - v. Stavebník, Žadatel nebo jím pověřená třetí osoba, je povinen každé poškození či krádež SEK bezodkladně, nejpozději Den následující po zjištění takové skutečnosti, oznámit takovou skutečnost dohledovému centru společnosti CETIN na telefonní číslo +420 238 464 190.
 - vi. Bude-li Stavebník, Žadatel nebo jím pověřená třetí osoba na společnosti CETIN požadovat, aby se jako účastník správního řízení, pro jehož účely bylo toto Vyjádření vydáno, vzdala práva na odvolání proti rozhodnutí vydanému ve správním řízení, je oprávněn kontaktovat POS.
- 5) Povinnosti stavebníka při přípravě stavby.
- i. Při projektování Stavby je Stavebník povinen zajistit, aby projekce dokumentace Stavby (i) zohledňovala veškeré požadavky na ochranu SEK vyplývající z Příslušných požadavků, zejména ze Zákona o elektronických komunikacích a Stavebního zákona, (ii) respektovala správnou praxi v oboru stavebnictví a technologické postupy a (iii) umožňovala, aby i po provedení a umístění Stavby dle takové projektové dokumentace byla společnost CETIN, jako vlastníka SEK schopna bez jakýkoliv omezení a překážek provozovat SEK, provádět údržbu a opravy SEK.
 - ii. Nebude-li možné projektovou dokumentací zajistit některý, byť i jeden z požadavků dle předchozího odstavce (i) a/nebo umístění Stavby by mohlo způsobit, že nebude naplněn některý, byť i jeden z požadavků dle předchozího odstavce (i), vyvolá Stavebník Překládku.
 - iii. Při projektování Stavby, která se nachází nebo je u ní zamýšleno, že se bude nacházet v ochranném pásmu radiových tras společnosti CETIN a překračuje výšku 15 m nad zemským povrchem, a to včetně dočasných objektů zařízení staveniště (jeřáby, konstrukce atd.) je Stavebník povinen písemně kontaktovat POS za účelem získání

- konkrétního stanoviska a podmínek k ochraně radiových tras společnosti CETIN a pro určení, zda Stavba vyvolá Překládku. Ochranné pásmo radiových tras v šíři 50 m je zakresleno do situačního výkresu, který je součástí tohoto Vyjádření.
- iv. Pokud se v Zájmovém území nachází podzemní sílové vedení (NN) ve vlastnictví společností CETIN, je Stavebník povinen ve vztahu k projektové dokumentaci zajistit totéž, co je uvedeno pod písm. (i) tohoto článku 5, přičemž platí, že Stavebník vyvolá Překládku v případech uvedených pod písm. (ii) tohoto článku 5.
 - v. Stavebník je povinen při projektování Stavby, která je stavbou (a) zařízení sílových elektrických sítí (VN, WN a ZWN) a/nebo (b) trakčních vedení, provést výpočet či posouzení rušivých vlivů na SEK, zpracovat ochranná opatření, to vše dle a v souladu s Příslušnými požadavky. Stavebník je povinen nejpozději třicet (30) Dnů před podáním žádosti o vydání příslušného správního rozhodnutí k umístění Stavby dle Stavebního zákona předat POS výpočet či posouzení rušivých vlivů na SEK a zpracovaná ochranná opatření.
 - vi. Je-li Stavba v souběhu s Kabelovodem, nebo Kabelovod kříží, je Stavebník povinen nejpozději ke Dni, ke kterému započne se zpracováním projektové dokumentace ke Stavbě, oznámit POS a projednat s POS (a) veškeré případy, kdy trajektorie podvrtnů a protlaků budou vedeny ve vzdálenosti menší, než je 1,5 m od Kabelovodu a (b) jakékoliv výkopové práce, které budou nebo by mohly být vedeny v úrovni či pod úrovní Kabelovodu nebo kabelové komory.
 - vii. Je-li Stavba umístěna nebo má být umístěna v blízkosti Kabelovodu, ve vzdálenosti menší, než jsou 2 m nebo kříží-li Stavba Kabelovod ve vzdálenosti menší, než je 0,5 m nad nebo kdekoli pod Kabelovodem, je Stavebník povinen předložit POS k posouzení zakreslení Stavby v příčných řezech, přičemž do příčného řezu je Stavebník rovněž povinen zakreslit profil kabelové komory.
- 6) Povinnosti stavebníka při provádění stavby.
- i. Stavebník je před započítím jakýchkoliv zemních prací ve vztahu ke Stavbě povinen vytýčit trasu SEK na terénu dle Příslušných požadavků a dle Stavebního zákona. S vytýčenou trasou SEK je Stavebník povinen seznámit všechny osoby, které budou anebo by mohly zemní práce ve vztahu ke Stavbě provádět. V případě porušení této povinnosti bude Stavebník odpovědný společností CETIN za náklady a škody, které porušením této povinnosti společností CETIN vzniknou a je povinen je společností CETIN uhradit.
 - ii. Pět (5) Pracovních dní před započítím jakýchkoliv prací ve vztahu ke Stavbě je Stavebník povinen oznámit společností CETIN, že zahájí práce či činnosti ve vztahu ke Stavbě. Písemné oznámení dle předchozí věty zašle Stavebník na adresu elektronické pošty POS a bude obsahovat minimálně číslo jednací Vyjádření a kontaktní údaje Stavebníka.
 - iii. Stavebník je povinen zabezpečit a zajistit SEK proti mechanickému poškození, a to zpravidla dočasným umístěním silničních betonových panelů nad kabelovou trasou SEK. Do doby, než je zajištěna a zabezpečena ochrana SEK proti mechanickému poškození, není Stavebník oprávněn přejíždět vozidly nebo stavební mechanizací kabelovou trasou SEK. Při přepravě vysokých nákladů nebo při projíždění stroji, vozidly či mechanizací pod nadzemním vedením SEK je Stavebník povinen prověřit, zda výška nadzemního vedení SEK je dostatečná a umožňuje spolehlivý a bezpečný způsob přepravy nákladu či průjezdu strojů, vozidel či mechanizace.
 - iv. Při provádění zemních prací v blízkosti SEK je Stavebník povinen postupovat tak, aby nedošlo ke změně hloubky uložení nebo prostorového uspořádání SEK. V místech, kde SEK vystupuje ze země do budovy, rozváděče, na sloup apod. je Stavebník povinen vykonávat zemní práce se zvýšenou mírou opatrnosti, výkopové práce v blízkosti sloupů nadzemního vedení SEK je Stavebník povinen provádět v takové vzdálenosti od sloupu nadzemního vedení SEK, která je dostatečná k tomu, aby nedošlo nebo nemohlo dojít k

- narušení stability sloupu nadzemního vedení SEK. Stavebník je povinen zajistit, aby jakoukoliv jeho činností nedošlo bez souhlasu a vědomí společnosti CETÍN (a) ke změně nivelety terénu, a/nebo (b) k výsadbě trvalých porostů, a/nebo (c) ke změně rozsahu a změně konstrukce zpevněných ploch. Pokud došlo k odkrytí SEK, je Stavebník povinen SEK po celou dobu odkrytí náležitě zabezpečit proti prověšení, poškození a odcizení.
- v. Zjistí-li Stavebník kdykoliv během provádění prací ve vztahu ke Stavbě jakýkoliv rozpor mezi údaji v projektové dokumentaci a skutečností, je povinen bezodkladně přerušit práce a oznámit zjištěný rozpor na adresu elektronické pošty POS. Stavebník není oprávněn pokračovat v pracích ve vztahu ke Stavbě do doby, než získá písemný souhlas POS s pokračováním prací.
- vi. Stavebník není bez předchozího písemného souhlasu společnosti CETIN oprávněn manipulovat s kryty kabelových komor, jakkoliv zakrývat vstupy do kabelových komor, a to ani dočasně, vstupovat do kabelových komor, jakkoliv manipulovat s případně odkrytými prvky SEK či s jakýmkoliv jiným zařízením se SEK souvisejícím. Rovněž bez předchozího písemného souhlasu společnosti CETIN není Stavebník oprávněn umístit nad trasou Kabelovodu jakoukoliv jinou síť technické infrastruktury v podélném směru.
- vii. Byla-li v souladu s Vyjádřením a těmito VPOSEK odkryta SEK je Stavebník povinen tři (3) Pracovní dny před zakrytím SEK písemně oznámit POS zakrytí SEK a vyzvat ho ke kontrole před zakrytím. Oznámení Stavebníka dle předchozí věty musí obsahovat minimálně předpokládaný Den zakrytí, číslo jednací Vyjádření a kontaktní údaje Stavebníka. Stavebník není oprávněn provést zakrytí do doby, než získá písemný souhlas POS se zakrytím.
- 7) Rozhodné právo.
Vyjádření a VPOSEK se řídí českým právem, zejména Občanským zákoníkem. Zákonem o elektronických komunikacích a Stavebním zákonem. Veškeré spory z Vyjádření či VPOSEK vyplývající budou s konečnou platností řešeny u příslušného soudu České republiky.
- 8) Písemný styk.
Písemným stykem či pojmem „písemně“ se pro účely Vyjádření a VPOSEK rozumí předání zpráv jedním z těchto způsobů:
- v listinné podobě;
- e-mailovou zprávou s uznávaným elektronickým podpisem dle zák. č. 297/2016 Sb., o službách vytvářejících důvěru pro elektronické transakce, v účinném znění; a/nebo e-mailovou zprávou zaslou na adresu POS.
- 9) Závěrečná ustanovení.
i. Stavebník, Žadatel nebo jím pověřená třetí osoba je počínaje Dnem převzetí Vyjádření povinen užít informace a data uvedená ve Vyjádření pouze a výhradně k účelu, pro který mu byla tato poskytnuta. Stavebník, Žadatel nebo jím pověřená třetí osoba není oprávněn informace a data rozmnožovat, rozšiřovat, pronajímat, půjčovat či jinak umožnit jejich užívání třetí osobou bez předchozího písemného souhlasu společnosti CETIN.
14. Budou splněny podmínky závazného stanoviska Městského úřadu Ústí nad Orlicí, odboru životního prostředí, orgánu státní správy lesů, Sychrova 16, 562 24 Ústí nad Orlicí, čj. MUUO/19594/2021/ŽP/grim, ze dne 09.06.2021, vztahující se k umístění stavby:
- Po nabytí právní moci územního rozhodnutí požádá investor příslušný orgán státní správy lesů o vydání rozhodnutí o odnětí pozemků určených k plnění funkcí lesa (§ 15, 16, 17 a 18 lesního zákona). Náležitosti žádosti jsou uvedeny v § 1 vyhlášky č. 77/1996 Sb., o náležitostech žádosti o odnětí nebo omezení a podrobnostech o ochraně pozemků určených k plnění funkcí lesa.

15. Budou splněny podmínky závazného stanoviska Městského úřadu Ústí nad Orlicí, odboru dopravy, silničního hospodářství a správních agend, Sychrova 16, 562 24 Ústí nad Orlicí, čj. MUUO/109882/2022/DSS/jg, ze dne 19.12.2022, vztahující se k umístění stavby:
- Projektová dokumentace bude projednána s Policií ČR DI Ústí nad Orlicí, v územním a stavebním řízení je dotčeným orgánem příslušným k uplatnění stanoviska k zajištění bezpečnosti a plynulosti provozu na pozemní komunikaci Policie ČR, dle ustanovení § 16 zák. č. 13/1997 Sb.
 - Při opravě silnice budou dodrženy příslušné ČSN, TP a TKP souvisejících s tímto projektem, bude dodržena vyhl. 398/2009 Sb., o obecných technických požadavcích zabezpečující bezbariérové užívání staveb.
16. Budou splněny podmínky závazného stanoviska Městského úřadu Žamberk, odboru životního prostředí a zemědělství, orgánu ochrany přírody, Nádražní 833, Žamberk, čj. MUZBK-7378/2020/ZPZE/KREA/OPK/S027, ze dne 27.05.2020, vztahující se k umístění stavby:
- respektovat a dodržovat případné podmínky stanovené správcem toku – Povodí Labe, státní podnik,
 - na lesních pozemcích respektovat a dodržovat případné podmínky stanovené Lesy České republiky, s.p. (Pmající právo hospodařit s majetkem ve vlastnictví státu).
17. V navazujícím řízení dalšího stupně, v stavebním řízení, budou projednány a případně zahrnuty podmínky vyplývající z vyjádření č.j. LCR163/001149/2020 ze dne 11.06.2020, a č.j. LCR163/000805/2020 ze dne 02.06.2020, vydané státním podnikem Lesy České republiky, lesní správa Lanškroun, Dobrovského 56, Žichlínské Předměstí, 563 01 LANŠKROUN, nevztahující se k umístění stavby.
18. V navazujícím řízení dalšího stupně, v stavebním řízení, budou projednány a případně zahrnuty podmínky vyplývající z vyjádření č.j. PLa/2023/017061 ze dne 10.05.2023, vydané státním podnikem Povodí Labe, Víta Nejedlého 951/8, Slezské Předměstí, 500 03 Hradec Králové, nevztahující se k umístění stavby.
19. Budou splněny podmínky závazného stanoviska Městského úřadu Žamberk, odboru správního a dopravy, silničního správního úřadu, Nádražní 833, Žamberk, čj. MUZBK-44347/2022, ze dne 13.12.2022, vztahující se k umístění stavby:
- projektová dokumentace bude projednána s Policií ČR DI Ústí nad Orlicí, dle ustanovení § 16 zák. č. 13/1997 Sb..
 - Při modernizaci silnice budou dodrženy příslušné ČSN, TP a TKP souvisejících s tímto projektem, bude dodržena vyhl. 398/2009 Sb., o obecných technických požadavcích zabezpečující bezbariérové užívání staveb.
20. Budou splněny podmínky koordinovaného závazného stanoviska, vydané Městským úřadem Žamberk, Nádražní 833, Žamberk, čj. MUZBK-29589/2019/ZPZE-2/CHAL/285, ze dne 24.04.2020, vztahující se k umístění a realizaci stavby:
- Městský úřad Žamberk, odbor životního prostředí a zemědělství, vodoprávní úřad:
 - Předkládaná projektová dokumentace stavby musí plně respektovat vyhlášku č. 201/2006 Sb., o obecných požadavcích na využívání území, ve znění pozdějších předpisů, zejména pak ustanovení §20 této vyhlášky.
 - Stanovisko přímého správce vodního toku, do něhož jsou zaústěny dešťové vody, bude plně akceptováno, přičemž veškeré připomínky je třeba důsledně rozpracovat v projektové dokumentaci stavby.

21. Budou splněny podmínky závazného stanoviska, Krajská hygienická stanice Pardubického kraje se sídlem v Pardubicích, územní pracoviště Ústí nad Orlicí, Smetanova 43, 562 01 Ústí nad Orlicí, č.j. KHSPA 10573/2020/HOK-UO ze dne 15.07.2020, vztahující se k umístění stavby:
- v dokumentaci pro stavební řízení budou popsána dopravně-inženýrská opatření – popis objízdných tras pro jednotlivé etapy a délka jejich trvání,
 - součástí dokumentace pro stavební řízení bude aktualizovaná hluková studie, která bude doplněna o údaj o předpokládaném snížení hlučnosti po položení tichého povrchu, o výpočet hlučnosti bez protihlukového opatření a jeho porovnání se stavem po realizaci stavby,
 - v případě, že objízdné trasy pro těžká vozidla v určité etapě výstavby povedou přes komunikace III. třídy a místní komunikace procházející obytnou zástavbou, bude aktualizovaná hluková studie doplněna o výpočet hluku pro chráněné venkovní prostory staveb podél těchto komunikací pro objízdné trasy.
22. Budou splněny podmínky vyjádření společnosti Vodovody a kanalizace Jablonné nad Orlicí, a.s., Slezská 350, 561 64 Jablonné nad Orlicí, č.j. UO/JD/23/1237, ze dne 25.05.2023, vztahující se k umístění stavby:
- Stavebník, nebo jím pověřená třetí osoba, je povinen obrátit se na zaměstnance pověřeného správou podzemní sítě (dále ZSPS) společnosti Vodovody a kanalizace Jablonné nad Orlicí, a. s. a to ve všech případech, ve kterých zjistil, že jeho záměrem dojde ke střetu s podzemním vedením sítě vodovodu, kanalizace a elektrického kabelového vedení (dále PVS) nebo zasahuje do ochranného pásma PVS. Pro výše označené zájmové území je ZSPS – Jiří Dušek, DiS., tel. +420 463 030 270.
 - Sítě vodovodu, kanalizace a elektrického kabelového vedení společnosti Vodovody a kanalizace Jablonné nad Orlicí, a. s. jsou součástí veřejného vodovodu nebo kanalizace, jsou zajišťovány ve veřejném zájmu a jsou chráněny právními předpisy. Ochranné pásmo podzemního vedení vodovodu a kanalizace je vymezeno vodorovnou vzdáleností od vnějšího líce stěny potrubí nebo kanalizační stoky 1,5 m na každou stranu u vodovodních řadů a kanalizačních stok průměru 500 mm a menších a 2,5 m na každou stranu u vodovodních řadů a kanalizačních stok nad průměr 500 mm. Ochranné pásmo podzemního elektrického kabelového vedení je 1,5 m po stranách krajního vedení.
 - Stavebník, nebo jím pověřená třetí osoba, není oprávněn umísťovat v ochranném pásmu PVS jiné inženýrské sítě nebo provádět zemní práce bez souhlasu společnosti Vodovody a kanalizace Jablonné nad Orlicí, a. s. Pokud stavebník, nebo jím pověřená třetí osoba, nedodrží podmínky k umístění jiné inženýrské sítě nebo provádění zemních prací v ochranném pásmu PVS stanovené tímto vyjádřením, popř. následných písemných dohod jej upravujících, dopouští se přestupku podle § 32 a násl. zák.č. 274/2001 Sb. o vodovodech a kanalizacích pro veřejnou potřebu a místně příslušný vodoprávní úřad ve správním řízení mu může uložit pokutu.
 - Pokud dochází k podélnému umístění jiné inženýrské sítě v ochranném pásmu PVS, je povinností stavebníka, nebo jím pověřené třetí osoby, bezplatně předat e-mailem na adresu pouzar@vak.cz v elektronické podobě ve formátu DGN geodetické zaměření skutečného provedení stavby (uložené sítě) nejpozději do 2 měsíců po ukončení stavby.
 - Vlastníkem vodovodní a kanalizační přípojky je vlastník pozemku nebo stavby připojené na vodovod nebo kanalizaci pro veřejnou potřebu, neprokáže-li se opak. Vlastníkem přípojky může být i osoba, která na svoje náklady přípojku zřídila. Informaci o vedení přípojky poskytne vlastník přípojky.
 - Stavebník, nebo jím pověřená třetí osoba, na trase PVS (včetně ochranného pásma) nesmí měnit niveletu terénu a vysazovat trvalé porosty, budovat drobné stavby, pevné

- podezdívky oplocení apod..
- Pokud by činností stavebníka, nebo jím pověřené třetí osoby, k níž je potřeba povolení správního orgánu podle zvláštního předpisu, mohlo dojít k ohrožení nebo omezení PVS, je stavebník, nebo jím pověřená třetí osoba, povinen kontaktovat ZSPS a předložit zakreslení PVS do příslušné dokumentace stavby (projektové, realizační, atd.).
 - Pokud by budované stavby (zejména podzemní sítě) svými ochrannými pásmy zasahovaly do prostoru stávajících tras PVS, či do jejich ochranných pásem, je stavebník, nebo jím pověřená třetí osoba, povinen realizovat taková opatření, aby mohla být prováděna údržba a opravy PVS.
 - Stavebník, nebo jím pověřená třetí osoba, je povinen bez zbytečného odkladu kontaktovat ZSPS za účelem projednání podmínek přeložky poté, kdy zjistí potřebu přeložení PVS, nejpozději však před počátkem zpracování projektu stavby, která nutnost přeložení PVS vyvolala.
23. Budou splněny podmínky vyjádření ze dne 23.02.2021, zn. UPTS/OS/267721/2021, společnosti České Radiokomunikace a.s., Skokanská 2117/1, 169 00 PRAHA 6, vztahující se k umístění stavby:
- nad telekomunikačním vedením (zařízením) budete dodržovat zákaz skládek a budování zařízení, které by k nim znemožňovalo přístup,
 - zajistíte, aby při křížení nebo souběhu s podzemními telekomunikačními vedením (zařízeními) byla dodržena ČSN 73 60 02 (Prostorová úprava vedení technického vybavení),
 - při křížení komunikace musí být vedení uloženo do chrániček (betonové žlaby) s přesahem 1 m na každou stranu komunikace,
 - bez souhlasu Českých Radiokomunikací, a.s. nebudete snižovat vrstvu zeminy nad a pod telekomunikačním vedením (zařízením).
24. Budou splněny podmínky stanoviska ze dne 31.03.2023, zn. 14233/2023/TSV, společnosti ČEPS, a.s., se sídlem Elektrárenská 774/2, 101 52 PRAHA 10, vztahující se k umístění stavby, resp. pro navazující řízení dalšího stupně (stavební řízení):
- Záměr se nachází v ochranném pásmu zařízení přenosové soustavy (dále jen „OP“), ve kterém není bez písemného souhlasu jeho vlastníka (ČEPS, a.s.) povoleno zřizovat stavby či umisťovat konstrukce a jiná podobná zařízení. Pokud to technické a bezpečnostní podmínky umožňují a nedojde-li k ohrožení života, zdraví, majetku nebo bezpečnosti osob, vlastník zařízení přenosové soustavy (ČEPS, a.s.) udělí podle § 46 odst. 11 zákona č. 458/2000 Sb., energetický zákon písemný souhlas se stavbou nebo s činností v ochranném pásmu (dále jen „Souhlas s činností v OP“).
25. Budou splněny podmínky souhlasu ze dne 13.12.2023, zn. 22665/2023/TSV, společnosti ČEPS, a.s., se sídlem Elektrárenská 774/2, 101 52 PRAHA 10, vztahující se k umístění stavby, které budou v navazujícím stavebním řízení respektovány:
- Jakékoli změny obsahu činnosti v OP oproti nám předloženým výše uvedeným podkladům, musí být z naší strany předem projednány a písemně odsouhlaseny.
 - Upozorňujeme na výskyt el. pole a magnetické indukce vedení, která mají vliv na ocelová potrubí izolovaně uložená, na zabezpečovací vedení a zařízení drah, na telekomunikační obvody a další objekty v blízkosti vedení. Dlouhý souběh vodivého materiálu s vedením vvn/zvn představuje riziko indukovaného napětí. Tato zařízení nemusí být bezprostředně v blízkosti OP, v případě velmi dlouhých souběhů se indukované napětí může vyskytovat ve vodivých materiálech vzdálených až 500 m od osy vedení. Opatření pro omezení důsledků nebezpečných vlivů, které vznikají v souvislosti s provozem vedení, je povinná realizovat osoba provádějící povolenou činnost. Jedná se zejména o elektrické pole a

elektromagnetickou indukcí. Dále s ohledem na pravidelné letecké kontroly stavu vedení vrtulníky je nutné, aby objekty v OP byly zabezpečeny proti škodám, které může způsobit vírový prstavec nízko letícího vrtulníku. S touto situací je třeba počítat také při všech činnostech, zemědělském využití a chovu domácích zvířat v OP.

- Ke všem stožárům vedení musí být pro umožnění kontroly, údržby a oprav vedení zachován přístup a příjezd alespoň z jedné strany vedení.
 - Vodivé konstrukce (dopravní značení, svodidla, zábradlí atd.) musejí být uzemněny před a za místem křížení s vedením podle ČSN 34 1390, ČSN EN 62305-1 až 4, ČSN EN61936-1 a ČSN EN 50341-2-19, v platném znění a splnění tohoto požadavku musí být potvrzeno revizní zprávou.
 - V OP nebudou umístovány vysoké dopravní návěsti, mýtné brány, odpočívky, odpočinkové zóny a lavičky
 - V souladu s § 46 odst. 8 až 10 energetického zákona osoba provádějící činnost v OP nesmí: zřizovat bez souhlasu ČEPS, a.s., stavby, umísťovat konstrukce a jiná podobná zařízení včetně provádění zemních prací.
 - Po ukončení stavby je nutné křížení geodeticky zaměřit a přepočítat, aby se ověřila bezpečná vzdálenost mezi vodiči vedení a stavbou. Společnost, která bude posouzení zpracovávat, zanesou souběh a křížení (podélný profil) do provozní dokumentace ČEPS, a.s.
26. Budou splněny podmínky vyjádření ze dne 26.04.2023, zn. 001133342779, a ze dne 26.04.2023, zn. 001133342850, společnosti ČEZ Distribuce, a.s. se sídlem v Děčíně, vztahující se k umístění stavby:
- V zájmovém území stavby se nachází tato zařízení ve správě ČEZ Distribuce, a. s.: nadzemní vedení nízkého napětí 0,4 kV (NN); nadzemní vedení vysokého napětí 35 kV, linky VN3904 a VN661 (VN); nadzemní vedení velmi vysokého napětí 110 kV, linky V1181 a V1183 (VVN); podzemní kabelové vedení nízkého napětí 0,4 kV (kNN); několik distribučních trafostanic 35/0,4kV (TS).
 - Podle §46 energetického zákona č.458/2000_Sb. v platném znění mají energetická zařízení ochranná pásma: stožárové trafostanice mají ochranné pásmo 7 m od hrany půdorysu stanice; nadzemní vedení VVN má ochranné pásmo 12 m na každou stranu od krajního vodiče; nadzemní vedení VN má ochranné pásmo 7 m na každou stranu od krajního vodiče; podzemní vedení kNN má ochranné pásmo 1 m na každou stranu od pláště kabelu; nadzemní vedení NN nemá ochranné pásmo.
 - V ochranném pásmu zařízení VN/VVN – nesmí být zřizovány žádné stavby, skládky materiálu, zeminy, hořlavých nebo výbušných látek ani s takovými látkami manipulováno bez souhlasu majitele zařízení.
 - Místa křížení a souběhy ostatních zařízení a staveb se zařízeními energetickými, komunikačními sítěmi pro elektronickou komunikaci nebo zařízeními technické infrastruktury musí být vyprojektovány a provedeny v souladu s platnými normami a předpisy, zejména s ČSN 33 2000-5-52, ČSN EN 50110-1, ČSN EN 50341-1, ČSN 73 6005 a PNE 33 0000-6, PNE 33 3301, PNE 34 1050.
 - V případě nadzemního vedení nn budou pro stavby a konstrukce dodrženy odstupové vzdálenosti uvedené v PNE 33 3302 a hranu výkopu doporučujeme při realizaci stavby umístit min. 1 m od základové části podpěrného bodu.
 - Stavbou nebude narušeno stávající uzemnění nadzemního vedení ani statika podpěrných bodů. Nebude-li možné toto dodržet je nutné situaci řešit formou přeložky zařízení distribuční soustavy ve smyslu § 47 zákona č. 458/2000 Sb., v platném znění.
 - Umístěním stavby nesmí dojít ke ztížení přístupu našich pracovníků a pracovníků námi pověřených firem k zařízení v majetku společnosti ČEZ Distribuce, a. s. Při případné úpravě povrchu nesmí dojít ke změně výškové nivelity země oproti současnému stavu.

- Musí být dodrženy Podmínky pro práce v ochranných pásmech zařízení, které jsou v platném znění k dispozici na www.cezdistribuce.cz, popř. jsou součástí vydaného sdělení o existenci zařízení v majetku společnosti ČEZ Distribuce, a. s.

Odůvodnění

Dne 26.02.2021 podal žadatel žádost o vydání územního rozhodnutí o umístění výše uvedené stavby na pozemcích parc. č. 2, 3, 8/1, 9/1, 35/2, 35/3, 42/2, 42/3, 44/1, 77, 78/1, 78/2, 81, 82, 83/1, 83/2, 83/3, 83/4, 86/9, 86/11, 86/13, 86/18, 86/19, 96/1, 98, 116/2, 118, 119/3, 119/4, 120/2, 121/3, st.130, st.135, 154/1, st.166, st.167, 591/16, 591/18, 619/7, 621/6, 707/1, 711/2, 711/3, 715/2, 724/3, 732, 735/2, 739, 771/1, 771/2, 771/4, 771/6, 772/3, 1232/1, 1233/1, 1233/6, 1241/6, 1241/9, 1241/41, 1241/42, 1241/62, 1241/63, 1241/65, 1252/1, 1252/3, 1252/6, 1252/8, 1252/9, 1252/10, 1252/11, 1253/1, 1255/3, 1279/6, 1280/1, 1280/7, 1280/8, 1280/9, 1288/1, 1289/1, 1289/2, 1289/3, 1302, v katastrálním území České Libchavy, na pozemcích parcelní číslo 1294/2, 1294/6, 1294/14, 1294/18, 1294/19, v katastrálním území Česká Rybná u Žamberka, na pozemcích parcelní číslo 39, 41/2, 42, 43/1, 43/3, 49, 51/1, 58/3, st.68, st.121, 575/9, 586/3, 594/1, 595/2, 597, 598/1, 598/3, 598/5, 598/6, 603/1, 603/16, 609/2, 635/1, 635/3, 638/2, 641, 693/2, 693/3, 727/2, 833/1, 833/2, 833/5, 928, 3005, 3007, 3008, 3010, 3012, 3013, 3014/1, 3014/2, 3017/1, 3017/2, 3018, 3022, 3023, 3024, 3025, 3026, 3027, 3028, 3031, 3039, 3040, 3041, 3049, 3050, 3051, 3074, 3075, 3076, 3078, 3081, 3092, 3128, 3276, 3278, 3279, 3280/1, 3280/2, 3281, 3327, 3328, 3329, 3330, 3331, 3333, 3334, 3335, 3336, 3337, 3358, 3359, 3360, 3361, 3362, 3363, 3364, 3369, 3370, 3372, 3373, 3374, 3375, 3376, 3377, v katastrálním území Hejnice u Žamberka, a na pozemcích parcelní číslo 2079, 2080, 2086, 2087, 2089, 2090, 2092, 2094, 2095, 2098, 2099, 2100, 2101, 2102, 2103, 2104, 2105, 2106, 2107, 2113, 2118, 2121/1, 2122, 2123 v katastrálním území Dlouhoňovice. Uvedeným dnem bylo zahájeno územní řízení.

Při přezkoumávání podané žádosti a doložených podkladů stavební úřad zjistil, že s podanou žádostí nebyly stavebnímu úřadu doloženy všechny požadované přílohy dle části B. přílohy č. 1 k vyhlášce č. 503/2006 Sb., tj. formuláře podané žádosti. Seznam chybějících údajů a nedodaných podkladů žádosti by uveden ve výzvě přiložené k usnesení č.j. MUZBK-14369/2021. Z tohoto důvodu stavební úřad v souladu s § 86 odst. 4 stavebního zákona řízení usnesením č.j. MUZBK-14369/2021 přerušil do 31.08.2021 a žadatele vyzval k jejímu doplnění ve lhůtě do 31.08.2021 výzvou přiloženou k tomuto usnesení. Pro pokračování v řízení bylo třeba doručit stavebnímu úřadu všechny požadované přílohy, jak bylo uvedeno ve výzvě přiložené k usnesení č.j. MUZBK-14369/2021, ve lhůtě nejpozději do 31.08.2021.

Stavební úřad podle § 65 odst. 2 správního řádu v řízení pokračuje, jakmile odpadne překážka, pro niž bylo řízení přerušeno.

Po dobu přerušování řízení lhůta pro vydání rozhodnutí podle § 65 odst. 1 správního řádu neběží.

Žadatel požadované přílohy doručil dne 24.11.2021 (zaevidováno pod č.j. MUZBK-37988/2021), a stavební úřad opatřením č.j. MUZBK-26002/2021, ze dne 25.11.2021, oznámil známým účastníkům a dotčeným orgánům zahájení územního řízení pro předmětnou stavbu.

Předmětná stavba obsahuje změnu stávající stavby silnice II/312 v ev. km 12,087 - 19,370. Jedná se o stavbu dopravní infrastruktury (silnice a místní komunikace) řešící změnu dokončené stavby – umístění nových objektů a rozšíření stávající stavby. Záměrem stavby je modernizace silnice II/312 v předmětném úseku včetně jejích součástí a příslušenství. Součástí záměru je dále kácení dřevin rostoucích mimo les, vyvolané předmětnou stavbou.

Stavební úřad proto vymezil stavby a pozemky, na kterých má být požadovaný záměr uskutečněn, a sousední stavby a pozemky, které mohou být územním rozhodnutím přímo dotčeny.

V souladu s ust. § 17 odst. 1 zák. č. 13/1997 Sb., o pozemních komunikacích, ve znění pozdějších předpisů, dále jen „zákon o pozemních komunikacích“, je záměr veřejně prospěšnou stavbou, pro kterou lze v souladu s ust. §17 odst. 2 písm. a) zákona o pozemních komunikacích, odejmout nebo omezit vlastnické právo k pozemku nebo ke stavbě nebo právo odpovídající věcnému břemenu k pozemku nebo ke stavbě potřebným k uskutečnění výstavby, opravy, úpravy, modernizace nebo rekonstrukce dálnice, silnice, místní komunikace I. třídy, jejich součástí, příslušenství nebo staveb souvisejících. V souladu s ust. § 184a odst. 3 stavebního zákona, se souhlas vlastníka pozemku nebo stavby nedokládá, je-li pro získání potřebných práv k pozemku nebo stavbě pro požadovaný stavební záměr nebo opatření stanoven účel vyvlastnění zákonem.

Stavební úřad v rámci oznámení zahájení řízení zjistil, že vlastník pozemku parc. č. 3040 v k. ú. Hejnice u Žamberk, tj. pozemku dotčeného umístěním předmětné stavby, Jednotné zemědělské družstvo Hejnice, se sídlem 564 01 ŽAMBERK, je právnickou osobou, která nemá orgán způsobilý za ni jednat, popřípadě jemuž lze doručovat, dle § 32 odst. 2 písm. c) správního řádu.

Stavební úřad řízení usnesením č.j. MUZBK-12755/2022 ze dne 06.04.2022 přerušil v souladu s ust. § 64 odst. 1 písm. d) správního řádu do doby ustanovení opatrovníka procesně nezpůsobilému účastníkovi. Stavební úřad usnesením č.j. MUZBK-12755/2022 ze dne 06.04.2022 ustanovil právnické osobě Jednotné zemědělské družstvo Hejnice jako opatrovníka Obec Hejnice, IČ: 002 78 831, se sídlem Hejnice 66, 564 01 ŽAMBERK, v souladu s ust. §32 odst. 1 písm. c) správního řádu.

Účastníci řízení podali námitky ve lhůtě pro jejich uplatnění, tj. v souladu s § 87 odst. 1 stavebního zákona:

1) Dne 14.12.2021 podal námitku účastník řízení dle § 85 odst. 2 písm. a), pan Pavel Kučera, České Libchavy 170, 561 14 LIBCHAVY. Ve svých námitkách uvedl:

„Mám připomínku k Vašemu záměru změny stávající stavby silnice. Nikde jsem se nedočel přesné rozměry šířky silnice a dočasného záboru. Tímto Vám prozatím nemohu dát souhlas se zahájením řízení“

2) Dne 15.12.2021 podal námitku účastník řízení dle § 85 odst. 2 písm. a), paní Ing. Zdenka Krčmářová, Hejnice 56, 564 01 ŽAMBERK. Ve svých námitkách uvedla:

„V dokumentaci není zakreslen můj sjezd na pozemky – louku 3076, který používám nejméně 30 let. V tomto místě máte novou autobusovou zastávku a nástupiště. Dosavadní autobus. nástupiště směr UO neponechávat ani nespojovat s mým sjezdem k mému domu. Naopak jej zrušit. Navrhované zábery na mém pozemku – zahrada 3078 – nepovolím, mám tam umístěna paralelní vedení od hromosvodů a zemniče. O záboru pozemku – silnice 3075 – lze jednat, ale jedině tehdy, až SÚS uhradí to co mi dluží za předchozí léta užívání, a takzvaně si uklidí svůj jednací stůl. V dokumentaci mi chybí podvrt pod silnicí, s vodovodní přípojkou od obecního vodovodu k mému domu.“

3) Dne 16.12.2021 podali námitku účastníci řízení dle § 85 odst. 2 písm. a), pan Martin Štajner, Hlavní 168, Dlouhoňovice, 564 01 ŽAMBERK, a paní Božena Severýnová, Hlavní 34, Dlouhoňovice, 564 01 ŽAMBERK. Ve svých námitkách uvedli:

„Na pozemcích parcelní číslo 2086, 2087, 2090 v katastrálním území Dlouhoňovice. Psal jsem na email na: jitkažizkova@MP-Agentura.cz, dne 5.5.2020, kde jsem měl připomínky ke stavbě. Odpověď od agentury nepřišla.“

2090 – Na parcele jsou v oplocence sazené mladé stromy za účelem odhlučnění silnice 312 a které mají efektivně zpracovávat i nečistoty způsobené provozem silnice 312. Rád bych stromy zachoval. Kam až má jít dočasný zábor? A co na něm bude? Vyfrézovaný asfalt nechceme skladovat na loukách, ani tam skladovat jiný nebiologický odpad. Cesta 2086 – zajistit přístup k pozemkům při stavbě (práce v lese, odvoz dřeva, sekání luk,...). Mostek (na cestě 2086): Rozebrání a odvoz starých pražců na skládku. Instalovat trubku, aby se dala čistit. Trubku zavést kamenivem. Vyasfaltování mostku (záleží na Vás, ale pro tu modernizovanou silnici to bude plus). Aby měl mostek nosnost na velké nákladní auto s kládama. Odvodnění vody z cesty a ze svahů, aby netekla na silnici 312 (např. instalací „U“ profilu na cestě 2086 před mostek ve směru od lesa). Prosím též o oznámení termínu prací v daném místě.“

4) Dne 17.12.2021 podali námítku účastníci řízení dle § 85 odst. 2 písm. a), pan Václav Vítek, Hejnická 1, Dlouhoňovice, 564 01 ŽAMBERK, a paní Marie Vítková, Hejnická 1, Dlouhoňovice, 564 01 ŽAMBERK. Ve svých námítkách uvedli:

„Na parcele 2106 je vyústěna propust pod silnicí 2. Třídy č. 312, kde vzniká během deštivých dní podmáčení pozemku a splachování zeminy, což způsobuje nestabilitu stromů, které tam rostou a znehodnocení pozemku. Navrhuji vybetonovat prostor výusti a zhutnit příkop, který teče do přilehlého potoka. Prosím také o oznámení termínu prací v daném místě“

5) Dne 22.12.2021 podal námítku účastník řízení dle § 85 odst. 2 písm. a), pan Martin Kleiner, Hejnice 30, 564 01 ŽAMBERK. Ve svých námítkách uvedl:

„1) Veřejné osvětlení: Apelujeme na to, aby bylo osvětlení oranžové barvy s tím, že nebude překročena maximální hodnota stanovená normou. Dále apelujeme na to, aby bylo osvětlení na noc vypínáno. Nevíme, jak je toto v projektu řešeno. Jde nám o minimalizaci rušivého nočního osvětlení nejen u našeho domu.

2) Na dlouhé rovince při vjezdu (výjezdu) z obce Hejnice od (do Libchav většina aut překračuje povolenou rychlost. Proto bychom rádi apelovali na to, aby bylo zajištěno snížení rychlosti již při vjezdu do obce (výjezdu z obce) od označení začátku (konce) obce. Když jdeme pěšky do centra obce (obchod, úřad) od našeho domu, je přechod silnice nebezpečný.

Jak bude zajištěno, že od vjezdové brány budou auta dodržovat povolenou rychlost k dopravnímu značení označujícímu konec obce Hejnice?

Jak bude zajištěno, že budou auta dodržovat povolenou rychlost při vjezdu do obce k vjezdové bráně?“

6) Dne 10.01.2022 podal námítku účastník řízení dle § 85 odst. 2 písm. a), paní Renata Barvinková, Sopotnice 247, 561 15 SOPOTNICE. Ve svých námítkách uvedla:

„Mé vyjádření k tomuto dopisu je zamítané stanovisko k této věci rozšiřování silnice.“

Za účelem projednání námitek uplatněných v rámci územního řízení účastníky, svolal stavební úřad ústní jednání na den 07.06.2022 v kanceláři stavebního úřadu. Z jednání byl vyhotoven protokol, zaevidovaný pod č.j. MUZBK-20284/2022, kdy jednotliví účastníci řízení k svým námítkám uvedli:

add 1) Nesouhlasím se záměrem z důvodu velkého zásahu do přírody, do lesa. Nesouhlasím s kácením stromů v mém vlastnictví. Souhlasím s kácením do 5 kusů stromů. Ve věci autobusových zastávek na Kučerově kopci nesouhlasím s umístěním, z důvodu kácení lesa. Navrhuji jiné umístění zastávek.

add 3) Žádám o ochranu kořenového systému a nechci kácení stromů po realizaci silnice. Chceme zamezit stékání vody na silnici a jejího znečištění. Žadatel požádal o vysvětlení rozsahu záboru.

add 5) add2) Chtěl jsem zjistit, který úřad je příslušný toto řešit. add1) Veřejné osvětlení bude automaticky regulovatelné dle světelných podmínek, denní doby a ročního období – bude doplněno do dokumentace stavby.

Žadatel se vyjádřil k jednotlivým námitkám účastníků řízení:

add 1) *Prověříme zrušení zastávek, normově nelze umístit do území v jiném místě.*

add 2) *V dokumentaci je zakreslen varovný pás se sníženou obrubou, sjezdy na pozemky budou zachovány. Umístění autobusové zastávky bylo s účastníkem řízení projednáváno. K pozemku parc. č. 3078 – vedení od hromosvodů a zemnič nebudou dotčeny umístěním stavby, projednáno na místě s účastníkem řízení. Před realizací stavby budou sítě vytyčeny a chráněny. Vodovodní přípojka je zakreslena v dokumentaci stavby.*

add 3) *Ke kácení stromů nedojde, jsou v dostatečné vzdálenosti. Ochrana kořenového systému je ošetřena v dalším stupni dokumentace. Odpad nebude na pozemky umísťován. Propustek bude řešen v rámci stavebních úprav v dalším stupni projektové dokumentace, včetně odvodnění vody stékající z pozemku parc. č. 2086 k.ú. Dlouhoňovice. Po realizaci stavby dojde k zaměření skutečného provedení stavby oprávněnou osobou a k následnému převodu, s kterým nemusí vlastník pozemku souhlasit.*

add 4) *Na základě jednání na místě bylo dohodnuto technické řešení, nevyžadující nové umístění.*

add 5) *add1) Veřejné osvětlení bude automaticky regulovatelné dle světelných podmínek, denní doby a ročního období – bude doplněno do dokumentace stavby.*

add 6) *Technické řešení stavby bylo upraveno takovým způsobem, aby do jejího pozemku nebylo zasahováno.*

Stavební úřad dále uvádí k podaným námitkám a k vypořádání se s nimi:

add 1) Pavel Kučera, České Libchavy 170, 561 14 LIBCHAVY; dle doplněné dokumentace dojde ke zrušení zastávkových zálivů a autobusových zastávek „Hejnice – Kučerův kopec. Tímto opatřením dochází k minimalizaci zásahu do lesních pozemků ve vlastnictví účastníka řízení, včetně kácení stromů, oproti původní dokumentaci.

add 2) Ing. Zdenka Krčmářová, Hejnice 56, 564 01 ŽAMBERK; v doplněné dokumentaci je vyznačen stávající sjezd ze silnice II/312 na jihovýchodní roh p. p. č. 3078, přes p. p. č. 3075, k. ú. Hejnice u Žamberka, s navrženou sníženou silniční obrubou nástupiště zastávky (SO 144), a posunem stání autobusu (v jízdním pruhu směr Č. Libchavy) jižním směrem mimo stávající sjezd (oproti původní dokumentaci). Trasa vodovodní přípojky k č.p. 56 Hejnice je zakreslena v původní i doplněné dokumentaci. Pozemek parc. č. 3078 v k. ú. Hejnice u Žamberk, dle doplněné dokumentace, nebude dotčen umístěním stavby (ani dočasným zábořem). Žadatel doplnil souhlasy podle ust. § 184a stavebního zákona účastníků řízení, mimo jiné Ing. Zdenka Krčmářová, Hejnice 56, 564 01 ŽAMBERK (zaevidováno pod č.j. MUZBK-34655/2023).

add 3) Martin Štajner, Hlavní 168, Dlouhoňovice, 564 01 ŽAMBERK, a paní Božena Severýnová, Hlavní 34, Dlouhoňovice, 564 01 ŽAMEBRK; dle předložené dokumentace bude trvalý zábor na pozemcích účastníků řízení v maximální šíři cca 2 m (od hranice s p. p. č. 2121/1 k. ú. Dlouhoňovice), a bude končit s hranou zemního tělesa komunikace, tj. do hloubky pozemků účastníků řízení nebude překračovat linii příčného propustku. Účastníci řízení budou z podstaty věci (§109 písm. c) stavebního zákona) účastníky i navazujícího stavebního řízení, v kterém mohou uplatnit námitky k provedení stavby.

add 4) Václav Vítek, Hejnická 1, Dlouhoňovice, 564 01 ŽAMBERK, a paní Marie Vítková, Hejnická 1, Dlouhoňovice, 564 01 ŽAMBERK; v doplněné projektové dokumentaci je v km 18,680 příčný propustek délky 8,0 m, s novým tělesem kaskádového výtoku propustku s odlážděním (součást SO 105), na p. p. č. 2106 v k. ú. Dlouhoňovice, v místě stávajícího (nevyhovujícího) vyústění propusti.

add 5) Martin Kleiner, Hejnice 30, 564 01 ŽAMBERK; žadatel dokumentaci ve stavebním

objektu SO 432 upravil tak, že „*veřejné osvětlení bude automaticky regulovatelné dle světelných podmínek, denní doby a ročního období. Svítidla budou upravena tak, aby osvětlovala pouze předmětnou komunikaci a vliv na okolí a zástavbu byl minimální*“. Námitku účastníka řízení vztahující se na zajištění dodržování povolené rychlosti a zajištění snížení rychlosti k označení konce obce (ve směru Č. Libchavy), v rámci užívání stavby, není stavební úřad příslušný řešit.

add 6) Renata Barvínková, Sopotnice 247, 561 15 SOPOTNICE; osoba, která může být účastníkem řízení podle § 85 odst. 2 písm. a) a b) stavebního zákona, v souladu s ust. § 89 odst. 4 stavebního zákona, může uplatňovat námitky proti projednávanému záměru v rozsahu, jakým může být její právo přímo dotčeno; k námitkám, které překračují rozsah stanovený v odstavci 4, se nepřihlíží. Uplatněná námitka účastníka řízení nesměruje na konkrétní část záměru, případně na konkrétní vliv stavby na okolí, ale směřuje na stavbu jako celek. Předmětná stavba řeší změnu dokončené stavby (v rámci územního řízení rozšíření stávající komunikace a umístění nových stavebních objektů). V doplněné dokumentaci není předmětná stavba již umístována na pozemcích ve vlastnictví účastníka řízení, stavební úřad tedy účastníka řízení považuje za účastníka dle ust. § 85 odst. 2 písm. b) stavebního zákona (vlastník sousední stavby anebo sousedního pozemku nebo stavby na něm).

Na základě vyjádření žadatele v rámci ústního jednání dne 07.06.2022, kdy na uvedené námitky mimo jiné uvedl, že „*prověříme zrušení zastávek, normově nelze umístit do území v jiném místě*“, „*veřejné osvětlení bude automaticky regulovatelné dle světelných podmínek, denní doby a ročního období – bude doplněno do dokumentace stavby*“, a na základě další komunikace se žadatelem (viz záznam do spisu č.j. MUZBK-39367/2022, sp. zn. MUZBK-5104/2021/SUUP/22, tj. e-mailová korespondence ze dne 07.06.2022), stavební úřad předmětné řízení přerušil v souladu s ust. §64 odst. 2 správního řádu na požádání žadatele, usnesením č.j. MUZBK-39379/2022 ze dne 03.11.2022, do 28.02.2023, z důvodu úpravy dokumentace v rámci vypořádání se s námitkami účastníků řízení.

Po dobu přerušování řízení lhůta pro vydání rozhodnutí podle § 65 odst. 1 správního řádu neběží.

Stavební úřad, po doplnění podkladů řízení žadatelem a na požádání žadatele, z 02.08.2023, zaevidované pod č.j. MUZBK-39903/2023, oznámil opatřením č.j. MUZBK-34658/2023 ze dne 02.08.2023 známým účastníkům řízení a dotčeným orgánům pokračování územního řízení o umístění předmětné stavby na pozemcích parcelní číslo 2, 3, 8/1, 9/1, 35/2, 35/3, 42/2, 42/3, 44/1, 77, 78/1, 78/2, 81, 82, 83/1, 83/2, 83/3, 83/4, 86/3, 86/9, 86/11, 86/13, 86/18, 86/19, 96/1, 98, 116/2, 118, 119/3, 119/4, 120/2, 121/3, st.130, st.135, 154/1, st.166, st.167, 591/16, 591/18, 619/7, 621/6, 707/1, 711/1, 711/2, 711/3, 715/2, 724/3, 732, 735/2, 771/1, 771/2, 771/4, 771/6, 772/3, 1232/1, 1233/1, 1233/6, 1241/6, 1241/9, 1241/62, 1241/63, 1241/65, 1241/100, 1241/102, 1252/1, 1252/3, 1252/6, 1252/8, 1252/9, 1252/10, 1252/11, 1253/1, 1255/3, 1279/5, 1279/6, 1280/1, 1280/6, 1280/7, 1280/8, 1280/9, 1288/1, 1289/1, 1289/2, 1289/3, 1302, v katastrálním území České Libchavy, na pozemcích parcelní číslo 1294/2, 1294/6, 1294/14, 1294/19, v katastrálním území Česká Rybná u Žamberka, na pozemcích parcelní číslo 39, 41/2, 42, 43/1, 43/3, 49, 51/1, 58/3, st.121, 575/9, 586/3, 594/1, 595/1, 595/2, 597, 598/1, 598/3, 598/5, 598/6, 603/1, 603/16, 609/2, 635/1, 635/3, 638/2, 641, 693/2, 693/3, 727/2, 833/1, 833/2, 833/5, 928, 3005, 3006, 3007, 3008, 3010, 3012, 3013, 3014/1, 3014/2, 3017/1, 3017/2, 3018, 3022, 3023, 3024, 3025, 3026, 3027, 3028, 3031, 3039, 3040, 3041, 3049, 3050, 3051, 3074, 3075, 3081, 3092, 3128, 3276, 3278, 3279, 3280/1, 3280/2, 3281, 3327, 3328, 3329, 3330, 3331, 3333, 3334, 3335, 3336, 3337, 3358, 3359, 3360, 3361, 3362, 3363, 3364, 3369, 3370, 3372, 3373, 3374, 3375, 3376, 3377, v katastrálním území Hejnice u Žamberka, a na pozemcích parcelní číslo 2079, 2080, 2086,

2087, 2089, 2090, 2092, 2094, 2095, 2098, 2099, 2100, 2101, 2102, 2103, 2104, 2105, 2106, 2107, 2113, 2118, 2121/1, 2122, 2123 v katastrálním území Dlouhoňovice, kdy došlo v rámci vypořádání se z námitkami účastníků řízení ke změnám v dokumentaci stavby a v rozsahu dotčených pozemků.

Stavební úřad určil lhůtu 15 dnů ode dne doručení oznámení pro uplatnění námitek účastníků řízení a závazných stanovisek dotčených orgánů.

Dle ust. §144 odst. 1 správního řádu se řízením s velkým počtem účastníků rozumí řízení s více než 30 účastníky. Tato podmínka v tomto konkrétním řízení byla splněna. Předmětná stavba zasahuje do území několika obcí (České Libchavy, Hejnice, Česká Rybná, Dlouhoňovice). Podle ust. § 87 odst. 3 stavebního zákona se u záměrů zasahujících do území několika obcí v řízení s velkým počtem účastníků oznámení o zahájení řízení a další úkony v řízení doručují vždy veřejnou vyhláškou podle § 25 odst. 3 správního řádu; jednotlivě se doručuje dotčeným orgánům a účastníkům řízení podle ust. § 85 odst. 1 a 2 písm. a) stavebního zákona. V souladu s ust. §87 odst. 3 stavebního zákona, se účastníci podle § 85 odst. 2 písm. b) stavebního zákona, v oznámení o zahájení řízení a v dalších úkonech v řízení doručovaných veřejnou vyhláškou identifikují označením pozemků a staveb evidovaných v katastru nemovitostí dotčených vlivem záměru.

Stavební úřad posoudil splnění podmínek, které jsou předpokladem pro uznání statutu účastníka řízení, a na základě tohoto posouzení do okruhu účastníků *územního řízení* stanovil dle § 27 správního řádu tyto fyzické a právnické osoby *v souladu s ust. § 85 stavebního zákona*:

dle odst. 1 písm. a) Pardubický kraj, Komenského náměstí 125, 532 11 PARDUBICE *v zastoupení* Správa a údržba silnic Pardubického kraje, Doubravice 98, 533 53 PARDUBICE *v zastoupení* Ing. Ivan Šír, projektování dopravních staveb CZ s.r.o., Haškova 1714/3, 500 02 Hradec Králové *v zastoupení* Ing. Radim Doleček, Švermova 740, 552 03 Česká Skalice

dle odst. 1 písm. b) Obec České Libchavy, České Libchavy 210, 561 14 České Libchavy, Obec Hejnice, Hejnice 66, 564 01 ŽAMBERK, Obec Česká Rybná, Česká rybná 78, 561 85 Česká Rybná u Žamberka, Obec Dlouhoňovice, Hlavní 29, Dlouhoňovice, 564 01 ŽAMBERK

Podle § 85 odst. 2 písm. a)

Jiří Čermák, Třebovská 143, 562 03 Ústí nad Orlicí; Jitka Čermáková, Třebovská 143, 562 03 Ústí nad Orlicí; Červinka – Forrest s.r.o., Sokolská 33, Kerhartice, 562 04 Ústí nad Orlicí; Lukáš Červinka, Dolní Libchavy 93, 561 16 LIBCHAVY; Miroslav Janda, Na Kotli 1174/33, 500 09 Hradec Králové 9; Ludmila Jandová, Na Kotli 1174/33, 500 09 Hradec Králové 9; Lucie Janovcová, České Libchavy 24, 561 14 LIBCHAVY; Michal Janovec, České Libchavy 24, 561 14 LIBCHAVY; Tomáš Jeništa, České Libchavy 106, 561 14 LIBCHAVY; Kamila Jeništová, České Libchavy 106, 561 14 LIBCHAVY; Michal Kovář, Třebovská 441, Hylváty, 562 03 Ústí nad Orlicí; Lenka Martincová, Sopotnice 183, 561 15 SOPOTNICE; Ing. Luděk Maixner, Sopotnice 170, 561 15 SOPOTNICE; Jaroslav Pospíšil, České Libchavy 26, 561 14 LIBCHAVY; Rudolf Raška, Partyzánů 350, Polabiny, 530 09 PARDUBICE; Petr Šána, České Libchavy 141, 561 14 LIBCHAVY; Linda Šánová, České Libchavy 141, 561 14 LIBCHAVY; Jaroslav Strnad, U Rybníčka 255, 517 43 POTŠTEJN; Miroslav Strnad, Polom 6, 517 41 POLOM; František Svatoš, České Libchavy 2, 561 14 České Libchavy; Markéta Trnková, Pod Nádražím 329, 517 43 POTŠTEJN; Ing. Věra Valachová, České Libchavy 28, 561 14 LIBCHAVY, BAMONAFT a.s., Moravská Ostrava 3342, 702 00 OSTRAVA; Obec České Libchavy, České Libchavy 210, 561 14 České Libchavy; Mgr. Michal Brutar, Rokytno 58, 533 01 ROKYTNO; Jiří Červinka, České

Libchavy 30, 561 14 LIBCHAVY; Jaromír Kočí, České Libchavy 29, 561 14 České Libchavy; Milan Lukesle, České Libchavy 213, 561 14 LIBCHAVY; Jitka Lukeslová, České Libchavy 213, 561 14 LIBCHAVY; Podchlumí a.s., Česká Rybná 175, 561 85 Česká Rybná u Žamberka; Obec Česká Rybná, Česká rybná 78, 561 85 Česká Rybná u Žamberka; Jaroslav Flekr, Fučíkova 1216, 564 01 ŽAMBERK; David Harapát, Hejnice 75, 564 01 ŽAMBERK; Ladislav Harapát, Hejnice 23, 564 01 ŽAMBERK; Dominik Hubálek, Hejnice 55, 564 01 ŽAMBERK; Kristýna Hubálková, Biskupice 2, 569 43 BISKUPICE; David Hübner, Hejnice 38, 564 01 ŽAMBERK; Jitka Hübnerová, Hejnice 38, 564 01 ŽAMBERK; Miroslav Ebert, Bystřec 362, 561 54 BYSTŘEC; Jaroslav Kalousek, Hejnice 33, 564 01 ŽAMBERK; Ladislav Kalousek, Hejnice 49, 564 01 ŽAMBERK; Roman Kalousek, Dolní Libchavy 276, 561 16 LIBCHAVY; Martin Kleiner, Hejnice 30, 564 01 ŽAMBERK; Ing. Jana Kleinerová, Hejnice 30, 564 01 ŽAMBERK; Bohuslav Kočí, Česká Rybná 22, 561 85 Česká Rybná u Žamberka; Marika Krčmářová, Hejnice 50, 564 01 ŽAMBERK; Ing. Zdenka Krčmářová, Hejnice 56, 564 01 ŽAMBERK; Jiří Kroul, Slavětín nad Metují 86, 549 01 Nové Město nad Metují 1; Ing. Josef Kroul, Kpt. Nálepky 838, 564 01 ŽAMBERK; Josef Kroupa, K Nádraží 138, 517 43 POTŠTEJN; Miroslav Kroupa, Záměl 229, 517 43 ZÁMĚL; Pavel Kučera, České Libchavy 170, 561 14 LIBCHAVY; Josef Malátek, Dukelská 889, 564 01 ŽAMBERK; Miroslav Malátek, Zákopčí 41, Dlouhoňovice, 564 01 ŽAMBERK; Michal Marek, Hejnice 85, 564 01 ŽAMBERK; Ing. Jarmila Mikulecká, Horní Libchavy 102, 561 16 LIBCHAVY; Hana Nezkusilová, Písečná 140, 561 70 PÍSEČNÁ; Aleš Pastrňák, Albertova 357, 564 01 ŽAMBERK; MUDr. Irena Pastrňáková CSc., Albertova 357, 564 01 ŽAMBERK; Bc. Jaroslav Peřina, Záchlumí 124, 561 86 ZÁCHLUMÍ; Roman Plíhal, Hejnice 36, 564 01 ŽAMBERK; Karolína Plíhalová, Hejnice 36, 564 01 ŽAMBERK; Ing. Miloš Reichl, Horní Libchavy 249, 561 16 LIBCHAVY; Tereza Reichlová, Lipovka 168, 516 01 Rychnov nad Kněžnou; Stanislav Rücker, Horní Libchavy 7, 561 16 LIBCHAVY; Věra Stehlíková, Pionýrů 1341, 564 01 ŽAMBERK; Jaroslava Svobodová, Hejnice 50, 564 01 ŽAMBERK; Jan Šeda, Křižánky 35, Hejnice, 564 01 ŽAMBERK; Jana Šedová, Křižánky 35, Hejnice, 564 01 ŽAMBERK; Petr Urban, Kunvald 217, 561 81 KUNVALD; Bc. Jitka Urbanová, Hejnice 78, 564 01 ŽAMBERK; Jiří Vítek, Hejnice 77, 564 01 ŽAMBERK; Štefan Velič, Hejnice 91, 564 01 ŽAMBERK; Josef Záleský, Hejnice 55, 564 01 ŽAMBERK; Zdeněk Zářecký, Tylova 959, 564 01 ŽAMBERK; Hana Zářecká, Tylova 959, 564 01 ŽAMBERK; Jan Zerzán, Hejnice 58, 564 01 ŽAMBERK; Lukáš Zolman, Hejnice 67, 564 01 ŽAMBERK; Obec Hejnice, Hejnice 66, 564 01 ŽAMBERK; RUNT a partneři, s.r.o., Česká Rybná 76, 561 85 Česká Rybná u Žamberka; Sdružení pro podporu investic, z.s., Bořivojova 878/35, Žižkov, 130 00 PRAHA 3; Jednotné zemědělské družstvo Hejnice, Hejnice, 564 01 ŽAMBERK *opatrovník* Obec Hejnice, Hejnice 66, 564 01 ŽAMBERK; Ondřej Kalousek, Fučíkova 886, 564 01 ŽAMBERK; Lukáš Pech, Spojovací 3, Dlouhoňovice, 564 01 ŽAMBERK Božena Severýnová, Hlavní 34, Dlouhoňovice, 564 01 ŽAMBERK; Martin Štajner, Hlavní 168, Dlouhoňovice, 564 01 ŽAMBERK; Jarmila Vančurová, Pod Vlekem 193, Dlouhoňovice, 564 01 ŽAMBERK; Milan Vítek, Hejnická 59, Dlouhoňovice, 564 01 ŽAMBERK; Václav Vítek, Hejnická 1, Dlouhoňovice, 564 01 ŽAMBERK; Kateřina Vítková, Hejnická 59, Dlouhoňovice, 564 01 ŽAMBERK; Marie Vítková, Hejnická 1, Dlouhoňovice, 564 01 ŽAMBERK; Úřad pro zastupování státu ve věcech majetkových, Rašínovo nábřeží 390/42, Nové Město, 128 00 PRAHA 2; Ředitelství silnic a dálnic ČR, Správa Pardubice, Hlaváčova 902, 530 02 PARDUBICE; Lesy České republiky, s.p., Přemyslova 1106, Nový Hradec Králové, 500 08 Hradec Králové; Povodí Labe, s.p., Víta Nejedlého 951, Slezské Předměstí, 500 03 Hradec Králové České Radiokomunikace a.s., Skokanská 2117/1, Břevnov, 169 00 PRAHA 6; Skupinový vodovod Hejnice-Česká Rybná, Hejnice 66, 564 01 ŽAMBERK; Vodovody a kanalizace Jablonné nad Orlicí a.s., Slezská 350, 561 64 Jablonné nad Orlicí; Vodovody a kanalizace

Žamberk, v.o.s, Masarykovo náměstí 166, 564 01 ŽAMBERK; GasNet Služby, s.r.o., Plynárenská 499/1, 602 BRNO; Česká telekomunikační infrastruktura a.s., Olšanská 2681/6, 130 00 PRAHA 6 ; ČEPS, a.s., Elektrárenská 774/2, 101 52 PRAHA 10; ČEZ Distribuce, Teplická 874/8, 405 02 DĚČÍN

V souladu s ustanovením § 87 odst. 3 stavebního zákona se účastníci územního řízení podle § 85 odst. 2 písm b) stavebního zákona v oznámení o zahájení řízení a v dalších úkonech v řízení doručovaných veřejnou vyhláškou identifikují označením pozemků a staveb evidovaných v katastru nemovitostí dotčených vlivem záměru.

Podle § 85 odst. 2 písm. b)

vlastníci následujících pozemků:

1/3, 9/2, 10, st.33, 40/1, 41/1, 41/2, 42/1, 78/3, 80, 86/1, 86/8, 92, 94, 95/2, 97, 99, 106/2, 108, 109, 116/1, 119/2, 120/1, 122/1, 122/2, st.132, st.133, st.134, st.137, st.138, st.140, st.141, st.145/1, st.184, st.198, st.201, st.217, st.275/2, 278, 587/6, 618/5, 619/1, 619/4, 620, 621/1, 704/1, 712, 730/1, 733, 735/1, 739, 767/1, 767/2, 767/3, 768/2, 768/5, 769/5, 769/6, 769/7, 770, 772/1, 773, 1217/1, 1230, 1232/3, 1232/5, 1232/7, 1232/8, 1233/5, 1234, 1235/3, 1236, 1239/4, 1241/41, 1241/42, 1241/66, 1252/7, 1279/1, 1279/2, 1279/9, 1280/2, 1280/11, 1280/12, 1282/3, 1282/11, 1288/21, 1303, v kat. území České Libchavy, st.1, st.2, st.4, st.5, 34/1, 35, st.37, st.39/2, st.41, st.51/1, st.55/1, st.56, 58/1, 60/1, st.68, st.74, st.79, st.80, st.81, st.82, st.83, st.86, st.100, st.101, st.105, st.106, st.110, st.119, 122/2, st.128, st.129/1, st.134, st.145, st.149, st.157, 574/24, 575/26, 575/29, 577/6, 575/32, 575/33, 584/4, 589/2, 593/1, 593/2, 593/3, 595/3, 595/4, 605/1, 605/4, 608/2, 727/3, 737/1, 932, 3009, 3016, 3020, 3029, 3073, 3076, 3078, 3093, 3226, 3253, 3254, 3332, 3338, 3371, 3383, 3398, 3421, v kat. území Hejnice u Žamberka, 519/7, 545/2, 551/6, 608/4, 1287, 1294/7, 1294/15, 1294/18 v kat. území Česká Rybná u Žamberka, st.68/1, st. 779, 2078, 2093, 2096, 2108, 2119, 2124, 2125/1, 2125/2, v kat. území Dlouhoňovice,

a vlastníci následujících staveb:

všichni vlastníci dopravní a technické infrastruktury v zájmovém území.

Jelikož byly stavebnímu úřadu dobře známy poměry v území a žádost poskytovala dostatečný podklad pro posouzení záměru, upustil podle § 87 odst. 1 stavebního zákona od ústního jednání a ohledání na místě. Z tohoto důvodu stavební úřad stanovil lhůtu 15 dnů od doručení písemnosti, do kdy mohou účastníci řízení uplatnit své námítky a dotčené orgány svá závazná stanoviska.

Účastník řízení, paní Jaroslava Kočová, České Libchavy 29, 561 14 České Libchavy, zemřela dne 04.06.2023. Stavební úřad z tohoto důvodu stanoveného notáře zažádal o vyrozumění o okruhu účastníků dědického řízení, pod č.j. MUZBK-41214/2023 ze dne 21.08.2023. Stavební úřad oznámení o pokračování řízení doručil okruhu dědiců – Jaromír Kočí, České Libchavy 29, 561 14 České Libchavy, Lukáš Kočí, Horní Libchavy 117, 561 16 Libchavy a Michal Kočí, České Libchavy 198, 561 14 České Libchavy. V dalších úkonech, na základě veřejně přístupné evidence katastru nemovitostí, stavební úřad doručoval jako účastníkovi řízení (podle § 85 odst. 2 písm. a) stavebního zákona) panu Jaromíru Kočímu, České Libchavy 29, 561 14 České Libchavy.

Účastníci řízení podali námítky ve lhůtě pro jejich uplatnění, tj. v souladu s § 87 odst. 1 stavebního zákona:

- dne 09.08.2023 podal námítku účastník řízení dle § 85 odst. 1 písm. b), Obec Česká Rybná, se sídlem Česká Rybná 78, 561 85 Česká Rybná u Žamberka.
- Dne 14.08.2023 podal námítku účastník řízení dle § 85 odst. 1 písm. b), Obec Hejnice, se

sídlem Hejnice 66, 564 01 ŽAMBERK.

- Dne 15.08.2023 podali námítku účastníci řízení dle § 85 odst. 2 písm. a), manželé Jitka Hübnerová, a David Hübner, oba bytem Hejnice 38, 564 01 ŽAMBERK.

Námítky účastníků řízení shodně směřovali proti záměru zrušení *zastávkových zálivů a autobusových zastávek „Hejnice – Kučerův kopec“*.

Za účelem projednání námitek uplatněných v rámci územního řízení účastníky, svolal stavební úřad ústní jednání na den 31.10.2023 v kanceláři stavebního úřadu. K ústnímu jednání byl dále pozván pan Pavel Kučera, České Libchavy 170, 561 14 LIBCHAVY, jako vlastník pozemku parc. č. 3008, 3010, 3012, 3013,3023, 3025, 3026, v k. ú. Hejnice u Žamberka. Z jednání byl vyhotoven protokol, zaevidovaný pod č.j. MUZBK-56087/2023. Žadatel stavebnímu úřadu a přítomným účastníkům řízení předložil situační výkres zastávkových zálivů na Kučerově kopci, vypracovaný na základě soukromého jednání žadatele s výše uvedenými účastníky řízení, kteří uplatnili námítky řízení, případně, a vlastníky dotčených pozemků. Na základě soukromého jednání žadatele s účastníky řízení, účastníci řízení vzali své námítky zpět. Žadatel bude záměr zřízení zastávkových zálivů projednávat v samostatném řízení.

Návrh na vydání územního rozhodnutí byl dále doložen těmito vyjádřeními, souhlasy a stanovisky:

- Souhlas společnosti ČEZ Distribuce, a.s., Teplická 874/8, Děčín, zn. 1107732431 ze dne 04.03.2020.
- Souhlas společnosti ČEZ Distribuce, a.s., Teplická 874/8, Děčín, zn. 001133342779 ze dne 26.04.2023.
- Vyjádření společnosti ČEZ Distribuce, a.s., Teplická 874/8, Děčín, zn. 001133342850 ze dne 26.04.2023.
- Sdělení společnosti ČEZ Distribuce, a.s., Teplická 874/8, Děčín, zn. 0101467471, zn. 0101467474, zn. 0101467476, zn. 0101467480, zn. 0101467481, zn. 0101467482, zn. 0101467485, zn. 0101467490, zn. 0101467491, zn. 0101467492, zn. 0101467494, vše ze dne 19.02.2021.
- Sdělení společnosti ČEZ Distribuce, a.s., Teplická 874/8, Děčín, zn. 0101918843, zn. 0101918846, zn. 0101918850, zn. 0101918853, zn. 0101918859, zn. 0101918861, zn. 0101918867, zn. 0101918868, zn. 0101918870, zn. 0101918875, vše ze dne 05.04.2023.
- Sdělení společnosti ČEZ ICT Services, a.s., Duhová 1531/3, 140 53 PRAHA 4, zn. 0700335552, zn. 0700335554, zn. 0700335556, zn. 0700335559, zn. 0700335560, zn. 0700335561, zn. 0700335563, zn. 0700335567, zn. 0700335569, zn. 0700335570, zn. 0700335572, vše ze dne 19.02.2021; zn. 0700686838, zn. 0700686841, zn. 0700686842, zn. 0700686845, zn. 0700686851, zn. 0700686853, zn. 0700686859, zn. 0700686860, zn. 0700686861, zn. 0700686864, vše ze dne 05.04.2023.
- Sdělení společnosti Telco Pro Services, a.s., Duhová 1531/3, 140 00 PRAHA 4, zn. 0201196248, zn. 0201196250, zn. 021196252, zn. 0201196255, zn. 0201196256, zn. 021196257, zn. 021196258, zn. 021196263, zn. 021196264, zn. 0201196265, 0201196267, vše ze dne 19.02.2021; zn. 0201554293, zn. 0201554294, zn. 0201554297, zn. 0201554302, zn. 0201554304, zn. 0201554311, zn. 0201554312, zn. 0201554313, zn. 0201554317, vše ze dne 05.04.2023.
- Stanovisko společnosti GridServices, s.r.o., Plynárenská 499/1, Zábrdovice, 602 00 BRNO, zn. 5002083074, ze dne 20.02.2020.
- Stanovisko společnosti GasNet Služby, s.r.o., Plynárenská 499/1, Zábrdovice, 602 00 BRNO, zn. 5002801794, ze dne 17.04.2023.

- Vyjádření společnosti Česká telekomunikační infrastruktura a.s., Českomoravská 2510/19, Libeň, 190 00 PRAHA 9, čj. 536005/20, č.j. 536012/20, č.j. 536019/20, č.j. 536030/20, č.j. 536036/20, č.j. 536045/20, č.j. 536049/20, vše ze dne 12.02.2020.
- Vyjádření společnosti Česká telekomunikační infrastruktura a.s., Českomoravská 2510/19, Libeň, 190 00 PRAHA 9, čj. 94936/23, č.j. ze dne 31.03.2023.
- Vyjádření, Skupinový vodovod Hejnice-Česká Rybná, Hejnice 66, 564 01 ŽAMBERK, ze dne 04.11.2019.
- Vyjádření společnosti Vodovody a kanalizace, a.s., Slezská 350, 561 64 ŽAMBERK, č.j. UO/JD/20/0345 ze dne 13.02.2020, č.j. UO/JD/200345_1 ze dne 20.02.2020, č.j. UO/JD/19/2522 ze dne 02.12.2019, ZA/MJ/19/2423 ze dne 21.11.2019, ZA/MJ/19/2424 ze dne 21.11.2019, ZA/MJ/19/2425 ze dne 21.11.2019, ZA/MJ/19/2426 ze dne 21.11.2019, ZA/MJ/19/2427 ze dne 21.11.2019.
- Vyjádření společnosti Vodovody a kanalizace, a.s., Slezská 350, 561 64 ŽAMBERK, č.j. UO/JD/23/1237 ze dne 25.05.2023, č.j. UO/JD/23/1237_1 ze dne 25.05.2023, č.j. UO/JD/23/0825 ze dne 13.04.2023, UO/JD/23/0826 ze dne 13.04.2023.
- Vyjádření společnosti Vodovody a kanalizace Žamberk, v.o.s., Masarykovo náměstí 166, 564 01 ŽAMBERK, č.j. VYJ/02/P03-K ze dne 19.02.2020.
- Vyjádření společnosti Vodovody a kanalizace Žamberk, v.o.s., Masarykovo náměstí 166, 564 01 ŽAMBERK, č.j. VYJ/023/P13-K ze dne 25.05.2023.
- Vyjádření společnosti VENCL-SERVIS Vodovody a kanalizace s.r.o., Albertova 1393, 564 01 ŽAMBERK, č.j. VYJ/20/P014-V ze dne 19.02.2020.
- Vyjádření společnosti VENCL-SERVIS Vodovody a kanalizace s.r.o., Albertova 1393, 564 01 ŽAMBERK, č.j. VYJ/023/14-V ze dne 25.05.2023.
- Vyjádření společnosti České Radiokomunikace a.s., Skokanská 2117/1, 169 00 PRAHA 6, zn. UPTS/OS/267721/2021 ze dne 23.02.2021.
- Vyjádření společnosti České Radiokomunikace a.s., Skokanská 2117/1, 169 00 PRAHA 6, zn. UPTS/OS/329938/2023 ze dne 31.03.2023.
- Stanovisko Krajského ředitelství policie Pardubického kraje, odbor informačních a komunikačních technologií, Na Spravedlnosti 2516, 530 48 PARDUBICE, č.j. KRPE-10443-14/ČJ-2020-1700IT, ze dne 18.02.2020.
- Stanovisko Krajského ředitelství policie Pardubického kraje, odbor informačních a komunikačních technologií, Na Spravedlnosti 2516, 530 48 PARDUBICE, č.j. KRPE-29409-63/ČJ-2023-1700IT, ze dne 15.04.2023.
- Vyjádření společnosti T-Mobile Czech Republic a.s., Tomíčková 2144/1, 148 00 PRAHA 4, zn. E41778/19 ze dne 30.10.2019, zn. E17562/23 ze dne 29.03.2023.
- Vyjádření společnosti Vodafone Czech Republic a.s., Náměstí Junkových 2, 155 00 PRAHA 5, zn. 210219-1402261251 ze dne 19.02.2021, zn. MW9910220894237029 ze dne 29.03.2023.
- Vyjádření, MERO ČR, a.s., Veltruská 748, 278 01 Kralupy nad Vltavou, č.j. 4617, ze dne 05.04.2023.
- Sdělení společnosti ČEPRO, a.s., Dělnická 213/12, Holešovice, 170 00 PRAHA 7, zn. 11585/19 ze dne 30.10.2019, č.j. 7294/23 ze dne 05.04.2023.
- Vyjádření společnosti ČEPS, a.s., Elektrárenská 774/2 101 52 PRAHA 10, zn. 1150/19/KOC/Ro/3 ze dne 25.11.2019.
- Souhlas, společnost ČEPS, a.s., Elektrárenská 774/2 101 52 PRAHA 10, zn. 170/20/KOC/Ro/2 ze dne 09.03.2020.

- Stanovisko, společnost ČEPS, a.s., Elektrárenská 774/2 101 52 PRAHA 10, zn. 14233/2023/TSV ze dne 31.03.2023, zn. 14508/2023/TSV ze dne 11.04.2023.
- Vyjádření společnosti NET4GAS, s.r.o., Na Hřebenech II, 1718/8, 140 21 PRAHA 4, zn. 9377/19/OVP/N ze dne 30.10.2019, zn. 3798/23/OVP/N ze dne 05.04.2023.
- Vyjádření, společnost Alberon Letohrad s.r.o., Šedivská 844, 561 51 LETOHRAD, ze dne 19.02.2021, ze dne 05.04.2023.
- Vyjádření, společnost TYHAN s.r.o., Raisova 232, 564 01 ŽAMBERK, zn. 2019290190 ze dne 12.11.2019.
- Závazné stanovisko, Ministerstvo obrany České republiky, Sekce nakládání s majetkem, odbor ochrany územních zájmů, zn. 83026/2019-1150-OÚZ-PCE, ze dne 19.12.2019, č.j. MO 361203/2023-1322 ze dne 20.04.2023.
- Stanovisko, Agentura logistiky, Regionální středisko vojenské dopravy Hradec Králové, Velké náměstí 33, 500 01 Hradec Králové, č.j. MO 338544/2019-5512HK ze dne 21.11.2019, č.j. MO 361203/2023-1322 ze dne 20.04.2023, č.j. MO 336153/2023-5512 HK ze dne 11.04.2023.
- Vyjádření, Ředitelství silnic a dálnic ČR, správa Pardubice, Hlaváčova 902, 530 02 PARDUBICE, č.j. 007346/38200/3/Vs/2019 ze dne 05.12.2019.
- Souhrnné vyjádření, Městský úřad Ústí nad Orlicí, odbor životního prostředí, Sychrova 16, 562 24 Ústí nad Orlicí, č.j. MUUO/37749/2019/ŽP/Vel, ze dne 05.12.2019.
- Závazné stanovisko, Městský úřad Ústí nad Orlicí, odbor životního prostředí, orgán odpadového hospodářství, Sychrova 16, 562 24 Ústí nad Orlicí, č.j. MUUO/37751/2019/ŽP/vel, ze dne 27.11.2019.
- Rozhodnutí, Městský úřad Ústí nad Orlicí, odbor životního prostředí, vodoprávní úřad, Sychrova 16, 562 24 Ústí nad Orlicí, č.j. MUUO/6527/2020/ŽP/Lin/19, ze dne 20.02.2020.
- Rozhodnutí, Městský úřad Ústí nad Orlicí, odbor životního prostředí, vodoprávní úřad, Sychrova 16, 562 24 Ústí nad Orlicí, č.j. MUUO/19594/2021/ŽP/grim, ze dne 09.06.2021.
- Závazné stanovisko, Městský úřad Ústí nad Orlicí, odbor životního prostředí, orgán ochrany přírody, Sychrova 16, 562 24 Ústí nad Orlicí, č.j. MUUO/10394/20120/ŽP/Bu, ze dne 06.05.2019.
- Vyjádření, Městský úřad Ústí nad Orlicí, odbor dopravy, silničního hospodářství a správních agend, Sychrova 16, 562 24 Ústí nad Orlicí, č.j. MUUO/37759/2019/DSS/ba, ze dne 25.11.2019.
- Vyjádření, Městský úřad Ústí nad Orlicí, odbor dopravy, silničního hospodářství a správních agend, Sychrova 16, 562 24 Ústí nad Orlicí, č.j. MUUO/109882/2022/DSS/jg, ze dne 19.12.2022.
- Stanovisko, Městský úřad Ústí nad Orlicí, odbor školství, kultury, sportu, cestovního ruchu a propagace, Sychrova 16, 562 24 Ústí nad Orlicí, č.j. MUUO/37754/2019/ŠKCP/klick, ze dne 02.12.2019.
- Koordinované závazné stanovisko Městský úřad Žamberk, ze dne 24.04.2020, č.j.: MUZBK-29589/2019/ZPZE-2/CHAL/285.
- Závazné stanovisko, Městský úřad Žamberk, odbor životního prostředí a zemědělství, orgán ochrany zemědělského půdního fondu, ze dne 24.03.2020, č.j.: MUZBK-5291/2020/ZPZE-3/DIVJ/ZEM-S.026.

- Závazné stanovisko Městský úřad Žamberk, odbor životního prostředí a zemědělství, orgán ochrany přírody, ze dne 27.05.2020, č.j.: MUZBK-7378/2020/ZPZE/KREA/OPK/S027.
- Závazné stanovisko Městský úřad Žamberk, odbor životního prostředí a zemědělství, orgán státní správy lesů, ze dne 15.06.2020, č.j.: MUZBK-6472/2020/ZPZE/KREA/LES-ZS.009.
- Závazné stanovisko, Městský úřad Žamberk, odbor správní a dopravy, silniční správní úřad, ze dne 13.12.2022, č.j.: MUZBK-44347/2022.
- Vyjádření, Městský úřad Žamberk, odbor správní a dopravy, silniční správní úřad, ze dne 15.05.2023, č.j.: MUZBK-24502/2023.
- Stanovisko Krajského ředitelství policie Pardubického kraje, Územní odbor Ústí nad Orlicí, dopravní inspektorát, se sídlem Tvardkova 1191, 562 27 Ústí nad Orlicí, ze dne 20.12.2019, č.j.:KRPE-92200-1/ČJ-2019-171106.
- Stanovisko Krajského ředitelství policie Pardubického kraje, Územní odbor Ústí nad Orlicí, dopravní inspektorát, se sídlem Tvardkova 1191, 562 27 Ústí nad Orlicí, ze dne 09.12.2022, č.j.:KRPE-100130-2/ČJ-2022-171106.
- Závazné stanovisko, Hasičský záchranný sbor Pardubického kraje, územní odbor Ústí nad Orlicí, Hylváty 5, 562 03 Ústí nad Orlicí, č.j. HSPA-35-707/2019, ze dne 29.11.2019.
- Závazné stanovisko, Krajská hygienická stanice Pardubického kraje se sídlem v Pardubicích, územní pracoviště Ústí nad Orlicí, Smetanova 43, 562 01 Ústí nad Orlicí. č.j. KHSPA 10573/2020/HOK-UO ze dne 15.07.2020.
- Stanovisko, Krajský úřad Pardubického kraje, odbor životního prostředí a zemědělství, Komenského náměstí 125, 532 11 PARDUBICE, zn. 84484/2019/OŽPZ/Le ze dne 02.12.2019.
- Vyjádření, Krajský úřad Pardubického kraje, odbor životního prostředí a zemědělství, oddělení integrované prevence, Komenského náměstí 125, 532 11 PARDUBICE, č.j. KrÚ 85681/2019/OŽPZ/PP ze dne 18.12.2019.
- Sdělení, Krajský úřad Pardubického kraje, odbor životního prostředí a zemědělství, oddělení zemědělství a lesního hospodářství, Komenského náměstí 125, 532 11 PARDUBICE, č.j. KrÚ 13657/2020/OŽPZ/OZE ze dne 18.02.2020.
- Závazné stanovisko, Krajský úřad Pardubického kraje, odbor rozvoje, oddělení územního plánování, Komenského náměstí 125, 532 11 PARDUBICE, č.j. KrÚ 84506/2019 ze dne 02.12.2019.
- Závazné stanovisko, Krajský úřad Pardubického kraje, odbor rozvoje, oddělení územního plánování, Komenského náměstí 125, 532 11 PARDUBICE, č.j. KrÚ 15531/2023 ze dne 09.02.2023.
- Stanovení stavebního úřadu, Krajský úřad Pardubického kraje, odbor životního prostředí a zemědělství, Komenského náměstí 125, 532 11 PARDUBICE, č.j. KrÚ-84508/2019/OMSŘI/Kš-urč. ze dne 24.01.2020.
- Závazné stanovisko, Krajský úřad Pardubického kraje, odbor životního prostředí a zemědělství, Komenského náměstí 125, 532 11 PARDUBICE, č.j. KrÚ 84468/2019 ze dne 29.11.2019.
- Stanovisko, Povodí Labe, s.p., Víta Nejedlého 951/8, Slezské Předměstí, 500 03 Hradec Králové, č.j. PLa/2019/052139 ze dne 04.12.2019, č.j. PLa/2023/017061 ze dne 10.05.2023.
- Vyjádření, Státní pozemkový úřad, Husinecká 1024/11a, 130 00 PRAHA 3, zn. SPU 472500/2019 ze dne 19.12.2019.

- Vyjádření, Lesy České republiky, s.p., lesní správa Lanškroun, Dobrovského 56, 563 01 LANŠKROUN, č.j. LCR163/001149/2020 ze dne 11.06.2020.
- Sdělení, Lesy České republiky, s.p., lesní správa Lanškroun, Dobrovského 56, 563 01 LANŠKROUN, č.j. LCR163/000805/2020 ze dne 02.06.2020.
- Závazné stanovisko, Obecní úřad v Českých Libchavách, 561 14 České Libchavy 210, č.j. 183/2021/1 ze dne 20.09.2021.
- Závazné stanovisko, Obecní úřad Dlouhoňovice, Hlavní 29, Dlouhoňovice, 564 01 ŽAMBERK, č.j. 267/2021/LSk ze dne 12.11.2021.
- Rozhodnutí, Obecní úřad Hejnice, Hejnice 66, 564 01 ŽAMBERK, č.j. OBHE 253/2021 ze dne 03.11.2021.

Stavební úřad zajistil vzájemný soulad předložených závazných stanovisek dotčených orgánů vyžadovaných zvláštními předpisy, zabezpečil plnění požadavků vlastníků sítí technického vybavení k napojení na ně a tato závazná stanoviska a požadavky zahrnul do podmínek rozhodnutí.

Po posouzení návrhu podle § 90 stavebního zákona stavební úřad na základě závazného stanoviska Krajského úřadu Pardubického kraje, odboru rozvoje, oddělení územního plánování, č.j.: KrÚ 84506/2019 ze dne 02.12.2019, zjistil, že pro území, jehož se návrh týká, je zpracována územně plánovací dokumentace – územní plán České Libchavy, územní plán Hejnice, územní plán Česká Rybná, územní plán Dlouhoňovice, a umístění stavby je v souladu s touto schválenou územně plánovací dokumentací. Záměr je v k. ú. České Libchavy umístěn v ploše dopravní infrastruktura-silniční, v k. ú. Hejnice u Žamberka v ploše dopravní infrastruktura-silniční, bydlení v rodinných domech-venkovské (rozšíření pro bezpečnostní opatření), občanského vybavení-tělovýchovná a sportovní zařízení a do plochy lesní (v místě zálivů a nástupišť zastávek hromadné dopravy). Záměr je v k. ú. Česká Rybná umístěn na ploše dopravní infrastruktura-silniční, v místě zálivu a nástupiště hromadné dopravy se stavba rozšiřovala do plochy smíšené nezastavěného území zemědělské, kde je využití jako silnice, místní a účelová komunikace, komunikace pro pěší přípustné. Toto rozšíření bylo ale v doplněné dokumentaci zrušeno. V k. ú. Dlouhoňovice je záměr umístěn na ploše dopravní infrastruktura, plocha zemědělská (rozšíření pro vsakovací zařízení). Na všech výše uvedených plochách je silnice a místní komunikace v přípustném využití. Předmětný záměr je tedy přípustný z hlediska souladu s platnou politikou územního rozvoje, z hlediska souladu s platnými zásadami územního rozvoje, z hlediska souladu s platnými územními plány a z hlediska uplatňování cílů a úkolů územního plánování, a proto vydal toto souhlasné závazné stanovisko.

Navržená stavba vyhovuje obecným požadavkům na výstavbu stanoveným vyhláškou č. 501/2006 Sb., o obecných požadavcích na využití území, v platném znění.

Návrh je v souladu s požadavky na veřejnou dopravní a technickou infrastrukturu, s požadavky zvláštních právních předpisů a se stanovisky dotčených orgánů podle zvláštních právních předpisů.

Opatřením č.j. MUZBK-56175/2023 ze dne 31.10.2023 stavební úřad sdělil účastníkům řízení, že se mohou před vydáním rozhodnutí v souladu s § 36 odst. 3 správního řádu vyjádřit k podkladům rozhodnutí. Po patnáctidenní lhůtě pro uplatnění námitek (běží po sejmutí z úřední desky správního orgánu), běží lhůta 7 dnů, ve které mají možnost seznámit se s podklady rozhodnutí. Podle § 36 odst. 3 správního řádu musí být dána účastníkům před vydáním rozhodnutí ve věci možnost vyjádřit se k podkladům rozhodnutí. Po uplynutí této lhůty, pokud podklady rozhodnutí nebudou doplňovány, správní orgán ve věci rozhodne.

Písemnost byla účastníkovi řízení, panu Rudolfu Raškovi, Partyzánů 350, Polabiny, 530 09 PARDUBICE, doručována veřejnou vyhláškou podle § 25 odst. 1 správního řádu, neboť Česká pošta, s. p., doručovanou písemnost ze dne 31.10.2023, formou služby „konverzní pošta“ společnosti Česká pošta, s.p., ve věci seznámení s podklady pro vydání rozhodnutí vrátila Městskému úřadu Žamberk s odůvodněním vyznačením doručovacím úřadem, že adresát (účastník řízení) je na uvedené adrese neznámý. Písemnost byla dále doručována účastníkovi řízení, paní Tereze Lackové, Lipovka 168, 516 01 Rychnov nad Kněžnou, veřejnou vyhláškou podle § 25 odst. 1 správního řádu, neboť Česká pošta, s. p., doručovanou písemnost ze dne 31.10.2023 ve věci seznámení s podklady pro vydání rozhodnutí vrátila Městskému úřadu Žamberk s odůvodněním vyznačením doručovacím úřadem, že adresát (účastník řízení) se odstěhoval. Jiné doručovací adresy nebyly správnímu orgánu sdělena/nebyly správnímu orgánu známy. Účastník řízení byl tak považován stavebním úřadem za osobu neznámého pobytu, které se podle § 25 odst. 1 správního řádu doručovalo veřejnou vyhláškou. Veřejná vyhláška oznámení o možnosti převzít písemnost, č.j. MUZBK-62078/2023, ze dne 05.12.2023, byla vyvěšena dne 05.12.2023. Stavební úřad zjistil telefonický kontakt na účastníka řízení, pana Rudolfa Rašku, který stavebnímu úřadu sdělil, že v rámci nabídky služeb společnosti Česká pošta, s. p., využívá službu dosílka na doručovací adresu České Libchavy 89, 561 14 České Libchavy, která evidentně selhala. Stavební úřad tedy písemnost č.j. MUZBK-56175/2023 odeslal znovu na výše uvedenou doručovací adresu, kde byla účastníkem řízení převzata dne 12.12.2023. Stavební úřad dále ověřením v registru obyvatel zjistil, že účastník řízení, Tereza Lacková, změnila adresu a příjmení. Stavební úřad dále písemnost MUZBK-56175/2023 doručoval na adresu Tereza Reichlová, Ústecká 247, 517 43 POTŠTEJN, kde byla dne 21.12.2023 doručena fikcí (vhozem do schránky).

Této lhůty k seznámení s podklady pro vydání rozhodnutí před jeho vydáním, která skončila dne 28.12.2023, žádný z účastníků řízení nevyužil.

Proto bylo rozhodnuto, jak je ve výroku uvedeno, za použití ustanovení právních předpisů ve výroku uvedených.

Územní rozhodnutí o umístění stavby má podle § 93 odst. 1 stavebního zákona platnost 2 roky ode dne, kdy nabude právní moci. Nepozbude však platnosti, jestliže v této lhůtě bude podána úplná žádost o stavební povolení.

Územní rozhodnutí pozbývá dle § 93 odst. 5 stavebního zákona platnosti též dnem, kdy stavební úřad obdrží sdělení žadatele, že upustil od záměru, k němuž se rozhodnutí vztahuje; to neplatí, byla-li realizace záměru již zahájena.

Poučení o opravném prostředku

Proti tomuto rozhodnutí se mohou účastníci řízení odvolat do 15 dnů ode dne jeho oznámení (doručení). Jestliže si adresát uložené písemnosti písemnost ve lhůtě 10 dnů ode dne, kdy byla k vyzvednutí připravena nevyzvedne, písemnost se považuje za doručenu posledním dnem této lhůty.

Odvolání se podává u Stavebního úřadu Městského úřadu Žamberk s potřebným počtem stejnopisů tak, aby jeden stejnopis zůstal správnímu orgánu a aby každý účastník dostal jeden stejnopis. Nepodá-li účastník potřebný počet stejnopisů, vyhotoví je správní orgán na náklady účastníka. Odvolání bude předáno Krajskému úřadu Pardubického kraje k rozhodnutí.

Odvoláním lze napadnout výrokovou část rozhodnutí, jednotlivý výrok nebo jeho vedlejší ustanovení. Odvolání jen proti odůvodnění rozhodnutí je nepřípustné. Odvolání musí mít náležitosti podání uvedené v § 37 odst. 2 správního řádu a musí obsahovat údaje o tom, proti

kterému rozhodnutí směřuje, v jakém rozsahu ho napadá a v čem je spatřován rozpor s právními předpisy nebo nesprávnost rozhodnutí nebo řízení, jež mu předcházelo. Není-li v odvolání uvedeno, v jakém rozsahu odvolatel rozhodnutí napadá, platí, že se domáhá zrušení celého rozhodnutí.

Odvolání proti rozhodnutí má podle § 85 odst. 1 správního řádu odkladný účinek.

OTISK ÚŘEDNÍHO RAZÍTKA

David Kalous
referent (oprávněná úřední osoba)

Příloha:

- výkres č. C.1, situace širších vztahů, z 08/2018, zmenšený na A3, zpracovala společnost Ing. Ivan Šír, projektování dopravních staveb a.s., Haškova 1714/3, 500 02 Hradec Králové, autorizoval (hlavní inženýr projektu) Ing. Jan Fiala, autorizovaný inženýr pro mosty a inženýrské konstrukce, pro dopravní stavby, ČKAIT-0601877, odpovědný projektant stavby Ing. Ivan Šír, autorizovaný inženýr pro mosty a inženýrské konstrukce, statiku a dynamiku staveb, ČKAIT-0600809. (1 x A3)

Příloha (po právní moci rozhodnutí):

- ověřená dokumentace (pro žadatele)

Doručí se:

Účastníci řízení (dle § 85 odst.1 stavebního zákona doporučeně do vlastních rukou na doručenkou):

Žadatel: Pardubický kraj, Komenského náměstí 125, 532 11 PARDUBICE

v zastoupení Správa a údržba silnic Pardubického kraje, Doubravice 98, 533 53 PARDUBICE

v zastoupení Ing. Ivan Šír, projektování dopravních staveb CZ s.r.o., Haškova 1714/3, 500 02 Hradec Králové

v zastoupení Ing. Radim Doleček, Švermova 740, 552 03 Česká Skalice

Obec v místě stavby: Obec České Libchavy, České Libchavy 210, 561 14 České Libchavy
Obec Hejnice, Hejnice 66, 564 01 ŽAMBERK
Obec Česká Rybná, Česká rybná 78, 561 85 Česká Rybná u Žamberka
Obec Dlouhoňovice, Hlavní 29, Dlouhoňovice, 564 01 ŽAMBERK

Účastníci řízení (doporučeně do vlastních rukou na doručenkou):

Jiří Čermák, Třebovská 143, 562 03 Ústí nad Orlicí

Jitka Čermáková, Třebovská 143, 562 03 Ústí nad Orlicí

Červinka – Forrest s.r.o., Sokolská 33, Kerhartice, 562 04 Ústí nad Orlicí

Lukáš Červinka, Dolní Libchavy 93, 561 16 LIBCHAVY

Miroslav Janda, Na Kotli 1174/33, 500 09 Hradec Králové 9

Ludmila Jandová, Na Kotli 1174/33, 500 09 Hradec Králové 9

Lucie Janovcová, České Libchavy 24, 561 14 LIBCHAVY
Michal Janovec, České Libchavy 24, 561 14 LIBCHAVY
Tomáš Jeništa, České Libchavy 106, 561 14 LIBCHAVY
Kamila Jeništová, České Libchavy 106, 561 14 LIBCHAVY
Michal Kovář, Třebovská 441, Hylváty, 562 03 Ústí nad Orlicí
Lenka Martincová, Sopotnice 183, 561 15 SOPOTNICE
Ing. Luděk Maixner, Sopotnice 170, 561 15 SOPOTNICE
Jaroslav Pospíšil, České Libchavy 26, 561 14 LIBCHAVY
Rudolf Raška, Partyzánů 350, Polabiny, 530 09 PARDUBICE
Petr Šána, České Libchavy 141, 561 14 LIBCHAVY
Linda Šánová, České Libchavy 141, 561 14 LIBCHAVY
Jaroslav Strnad, U Rybníčka 255, 517 43 POTŠTEJN
Miroslav Strnad, Polom 6, 517 41 POLOM
František Svatoš, České Libchavy 2, 561 14 České Libchavy
Markéta Trnková, Pod Nádražím 329, 517 43 POTŠTEJN
Ing. Věra Valachová, České Libchavy 28, 561 14 LIBCHAVY
BAMONAFT a.s., Moravská Ostrava 3342, 702 00 OSTRAVA
Obec České Libchavy, České Libchavy 210, 561 14 České Libchavy
Mgr. Michal Brutar, Rokytno 58, 533 01 ROKYTNO
Jiří Červinka, České Libchavy 30, 561 14 LIBCHAVY
Jaromír Kočí, České Libchavy 29, 561 14 České Libchavy
Milan Lukesle, České Libchavy 213, 561 14 LIBCHAVY
Jitka Lukeslová, České Libchavy 213, 561 14 LIBCHAVY
Podchlumí a.s., Česká Rybná 175, 561 85 Česká Rybná u Žamberka
Obec Česká Rybná, Česká rybná 78, 561 85 Česká Rybná u Žamberka
Jaroslav Flekr, Fučíkova 1216, 564 01 ŽAMBERK
David Harapát, Hejnice 75, 564 01 ŽAMBERK
Ladislav Harapát, Hejnice 23, 564 01 ŽAMBERK
Dominik Hubálek, Hejnice 55, 564 01 ŽAMBERK
Kristýna Hubálková, Biskupice 2, 569 43 BISKUPICE
David Hübner, Hejnice 38, 564 01 ŽAMBERK
Jitka Hübnerová, Hejnice 38, 564 01 ŽAMBERK
Miroslav Ebert, Bystřec 362, 561 54 BYSTŘEC
Jaroslav Kalousek, Hejnice 33, 564 01 ŽAMBERK
Ladislav Kalousek, Hejnice 49, 564 01 ŽAMBERK
Roman Kalousek, Dolní Libchavy 276, 561 16 LIBCHAVY
Martin Kleiner, Hejnice 30, 564 01 ŽAMBERK
Ing. Jana Kleinerová, Hejnice 30, 564 01 ŽAMBERK
Bohuslav Kočí, Česká Rybná 22, 561 85 Česká Rybná u Žamberka
Marika Krčmářová, Hejnice 50, 564 01 ŽAMBERK
Ing. Zdenka Krčmářová, Hejnice 56, 564 01 ŽAMBERK
Jiří Kroul, Slavětín nad Metují 86, 549 01 Nové Město nad Metují 1
Ing. Josef Kroul, Kpt. Nálepky 838, 564 01 ŽAMBERK
Josef Kroupa, K Nádraží 138, 517 43 POTŠTEJN
Miroslav Kroupa, Záměl 229, 517 43 ZÁMĚL
Pavel Kučera, České Libchavy 170, 561 14 LIBCHAVY
Josef Malátek, Dukelská 889, 564 01 ŽAMBERK
Miroslav Malátek, Zákopčí 41, Dlouhoňovice, 564 01 ŽAMBERK
Michal Marek, Hejnice 85, 564 01 ŽAMBERK
Ing. Jarmila Mikulecká, Horní Libchavy 102, 561 16 LIBCHAVY

Hana Nezkusilová, Písečná 140, 561 70 PÍSEČNÁ
Aleš Pastrňák, Albertova 357, 564 01 ŽAMBERK
MUDr. Irena Pastrňáková CSc., Albertova 357, 564 01 ŽAMBERK
Bc. Jaroslav Peřina, Záchlumí 124, 561 86 ZÁCHLUMÍ
Roman Plíhal, Hejnice 36, 564 01 ŽAMBERK
Karolína Plíhalová, Hejnice 36, 564 01 ŽAMBERK
Ing. Miloš Reichl, Horní Libchavy 249, 561 16 LIBCHAVY
Tereza Reichlová, Lipovka 168, 516 01 Rychnov nad Kněžnou
Stanislav Růcker, Horní Libchavy 7, 561 16 LIBCHAVY
Věra Stehlíková, Pionýrů 1341, 564 01 ŽAMBERK
Jaroslava Svobodová, Hejnice 50, 564 01 ŽAMBERK
Jan Šeda, Křižánky 35, Hejnice, 564 01 ŽAMBERK
Jana Šedová, Křižánky 35, Hejnice, 564 01 ŽAMBERK
Petr Urban, Kunvald 217, 561 81 KUNVALD
Bc. Jitka Urbanová, Hejnice 78, 564 01 ŽAMBERK
Jiří Vítek, Hejnice 77, 564 01 ŽAMBERK
Štefan Velič, Hejnice 91, 564 01 ŽAMBERK
Josef Záleský, Hejnice 55, 564 01 ŽAMBERK
Zdeněk Zářecký, Tylova 959, 564 01 ŽAMBERK
Hana Zářecká, Tylova 959, 564 01 ŽAMBERK
Jan Zerzán, Hejnice 58, 564 01 ŽAMBERK
Lukáš Zolman, Hejnice 67, 564 01 ŽAMBERK
Obec Hejnice, Hejnice 66, 564 01 ŽAMBERK
RUNT a partneři, s.r.o., Česká Rybná 76, 561 85 Česká Rybná u Žamberka
Sdružení pro podporu investic, z.s., Bořivojova 878/35, Žižkov, 130 00 PRAHA 3
Jednotné zemědělské družstvo Hejnice, Hejnice, 564 01 ŽAMBERK *opatrovník* Obec Hejnice,
Hejnice 66, 564 01 ŽAMBERK
Ondřej Kalousek, Fučíkova 886, 564 01 ŽAMBERK
Lukáš Pech, Spojovací 3, Dlouhoňovice, 564 01 ŽAMBERK
Božena Severýnová, Hlavní 34, Dlouhoňovice, 564 01 ŽAMBERK
Martin Štajner, Hlavní 168, Dlouhoňovice, 564 01 ŽAMBERK
Jarmila Vančurová, Pod Vlekem 193, Dlouhoňovice, 564 01 ŽAMBERK
Milan Vítek, Hejnická 59, Dlouhoňovice, 564 01 ŽAMBERK
Václav Vítek, Hejnická 1, Dlouhoňovice, 564 01 ŽAMBERK
Kateřina Vítková, Hejnická 59, Dlouhoňovice, 564 01 ŽAMBERK
Marie Vítková, Hejnická 1, Dlouhoňovice, 564 01 ŽAMBERK
Úřad pro zastupování státu ve věcech majetkových, Rašínovo nábřeží 390/42, Nové Město,
128 00 PRAHA 2
Ředitelství silnic a dálnic ČR, Správa Pardubice, Hlaváčova 902, 530 02 PARDUBICE
Lesy České republiky, s.p., Přemyslova 1106, Nový Hradec Králové, 500 08 Hradec Králové
Povodí Labe, s.p., Víta Nejedlého 951, Slezské Předměstí, 500 03 Hradec Králové
České Radiokomunikace a.s., Skokanská 2117/1, Břevnov, 169 00 PRAHA 6
Skupinový vodovod Hejnice-Česká Rybná, Hejnice 66, 564 01 ŽAMBERK
Vodovody a kanalizace Jablonné nad Orlicí a.s., Slezská 350, 561 64 Jablonné nad Orlicí
Vodovody a kanalizace Žamberk, v.o.s, Masarykovo náměstí 166, 564 01 ŽAMBERK
GasNet Služby, s.r.o., Plynárenská 499/1, 602 BRNO
Česká telekomunikační infrastruktura a.s., Olšanská 2681/6, 130 00 PRAHA 6
ČEPS, a.s., Elektrárenská 774/2, 101 52 PRAHA 10
ČEZ Distribuce, Teplická 874/8, 405 02 DĚČÍN

(dle § 85 odst.2 stavebního zákona veřejnou vyhláškou):

V souladu s ust. § 87 odst. 3 stavebního zákona, v úkonech v řízení doručovaných veřejnou vyhláškou identifikování označením pozemků a staveb evidovaných v katastru nemovitostí dotčených vlivem záměru.

Účastníky řízení jsou vlastníci následujících pozemků:

- 1/3, 9/2, 10, st.33, 40/1, 41/1, 41/2, 42/1, 78/3, 80, 86/1, 86/8, 92, 94, 95/2, 97, 99, 106/2, 108, 109, 116/1, 119/2, 120/1, 122/1, 122/2, st.132, st.133, st.134, st.137, st.138, st.140, st.141, st.145/1, st.184, st.198, st.201, st.217, st.275/2, 278, 587/6, 618/5, 619/1, 619/4, 620, 621/1, 704/1, 712, 730/1, 733, 735/1, 739, 767/1, 767/2, 767/3, 768/2, 768/5, 769/5, 769/6, 769/7, 770, 772/1, 773, 1217/1, 1230, 1232/3, 1232/5, 1232/7, 1232/8, 1233/5, 1234, 1235/3, 1236, 1239/4, 1241/41, 1241/42, 1241/66, 1252/7, 1279/1, 1279/2, 1279/9, 1280/2, 1280/11, 1280/12, 1282/3, 1282/11, 1288/21, 1303, v kat. území České Libchavy,
- st.1, st.2, st.4, st.5, 34/1, 35, st.37, st.39/2, st.41, st.51/1, st.55/1, st.56, 58/1, 60/1, st.68, st.74, st.79, st.80, st.81, st.82, st.83, st.86, st.100, st.101, st.105, st.106, st.110, st.119, 122/2, st.128, st.129/1, st.134, st.145, st.149, st.157, 574/24, 575/26, 575/29, 577/6, 575/32, 575/33, 584/4, 589/2, 593/1, 593/2, 593/3, 595/3, 595/4, 605/1, 605/4, 608/2, 727/3, 737/1, 932, 3009, 3016, 3020, 3029, 3073, 3076, 3078, 3093, 3226, 3253, 3254, 3332, 3338, 3371, 3383, 3398, 3421, v kat. území Hejnice u Žamberka,
- 519/7, 545/2, 551/6, 608/4, 1287, 1294/7, 1294/15, 1294/18 v kat. území Česká Rybná u Žamberka,
st.68/1, st. 779, 2078, 2093, 2096, 2108, 2119, 2124, 2125/1, 2125/2, v kat. území Dlouhoňovice

a vlastníci následujících staveb:

všichni vlastníci dopravní a technické infrastruktury v zájmovém území.

Dotčené orgány (doporučeně na dodejku):

Ministerstvo obrany České republiky, sekce nakládání s majetkem, odbor ochrany územních zájmů, oddělení ochrany územních zájmů Čechy, Tychonova 1, 160 01 PRAHA 6

Agentura logistiky, Regionální středisko vojenské dopravy Hradec Králové, Velké náměstí 33, 500 01 Hradec Králové

Městský úřad Ústí nad Orlicí, odbor životního prostředí, orgán odpadového hospodářství, Sychrova 16, 562 24 Ústí nad Orlicí

Městský úřad Ústí nad Orlicí, odbor životního prostředí, orgán ochrany ovzduší, Sychrova 16, 562 24 Ústí nad Orlicí

Městský úřad Ústí nad Orlicí, odbor životního prostředí, vodoprávní úřad, Sychrova 16, 562 24 Ústí nad Orlicí

Městský úřad Ústí nad Orlicí, odbor životního prostředí, orgán ochrany přírody a krajiny, Sychrova 16, 562 24 Ústí nad Orlicí

Městský úřad Ústí nad Orlicí, odbor životního prostředí, ochrana zemědělského půdního fondu, Sychrova 16, 562 24 Ústí nad Orlicí

Městský úřad Ústí nad Orlicí, odbor životního prostředí, orgán státní správy lesů, Sychrova 16, 562 24 Ústí nad Orlicí

Městský úřad Ústí nad Orlicí, odbor dopravy, silničního hospodářství a správních agend, silniční správní úřad, Sychrova 16, 562 24 Ústí nad Orlicí

Krajský úřad Pardubického kraje, odbor dopravy a silničního hospodářství, Komenského nám. 125, 532 11 PARDUBICE

Krajský úřad Pardubického kraje, odbor rozvoje, oddělení územního plánování, Komenského nám. 125, 532 11 PARDUBICE

Policie České republiky, Krajské ředitelství policie PK, územní odbor Ústí nad Orlicí,

dopravní inspektorát, Tvardkova 1191, 562 27 Ústí nad Orlicí
Hasičský záchranný sbor Pardubického kraje, územní odbor Ústí nad Orlicí, Hylváty 5, 562 03 Ústí nad Orlicí

Krajská hygienická stanice Pardubického kraje se sídlem v Pardubicích, územní pracoviště Ústí nad Orlicí, Smetanova 43, 562 01 Ústí nad Orlicí

Státní pozemkový úřad, Husinecká 1024/1a, Žižkov, 130 00 PRAHA 3

Městský úřad Žamberk, odbor ŽPZE - orgán správy lesů, Nádražní 833, 564 01 ŽAMBERK

Městský úřad Žamberk, odbor ŽPZE - orgán ochrany přírody, Nádražní 833, 564 01 ŽAMBERK

Městský úřad Žamberk, odbor ŽPZE - orgán ochrany zemědělského půdního fondu, Nádražní 833, 564 01 ŽAMBERK

Městský úřad Žamberk, odbor ŽPZE – vodoprávní úřad, Nádražní 833, 564 01 ŽAMBERK

Městský úřad Žamberk, odbor ŽPZE - orgán nakládání s odpady, Nádražní 833, 564 01 ŽAMBERK

Městský úřad Žamberk, odbor SPDO – silniční správní úřad, Nádražní 833, 564 01 ŽAMBERK

UPOZORNĚNÍ!

Vyvěšení tohoto oznámení okamžitě po jeho obdržení po dobu 15 dnů (v souladu s ust. § 26 odst. 1 zákona č. 500/2004, správní řád) způsobem v místě obvyklým zajistí Městský úřad Žamberk, Obecní úřad České Libchavy, Obecní úřad Česká Rybná, Obecní úřad Hejnice, a Obecní úřad Dlouhoňovice. Zároveň tyto obecní úřady žádáme o vrácení tohoto rozhodnutí s uvedením dne vyvěšení a sejmutí, včetně razítka a podpisu.

Vyvěšeno dne:

(podpis a razítko)

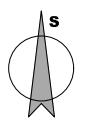
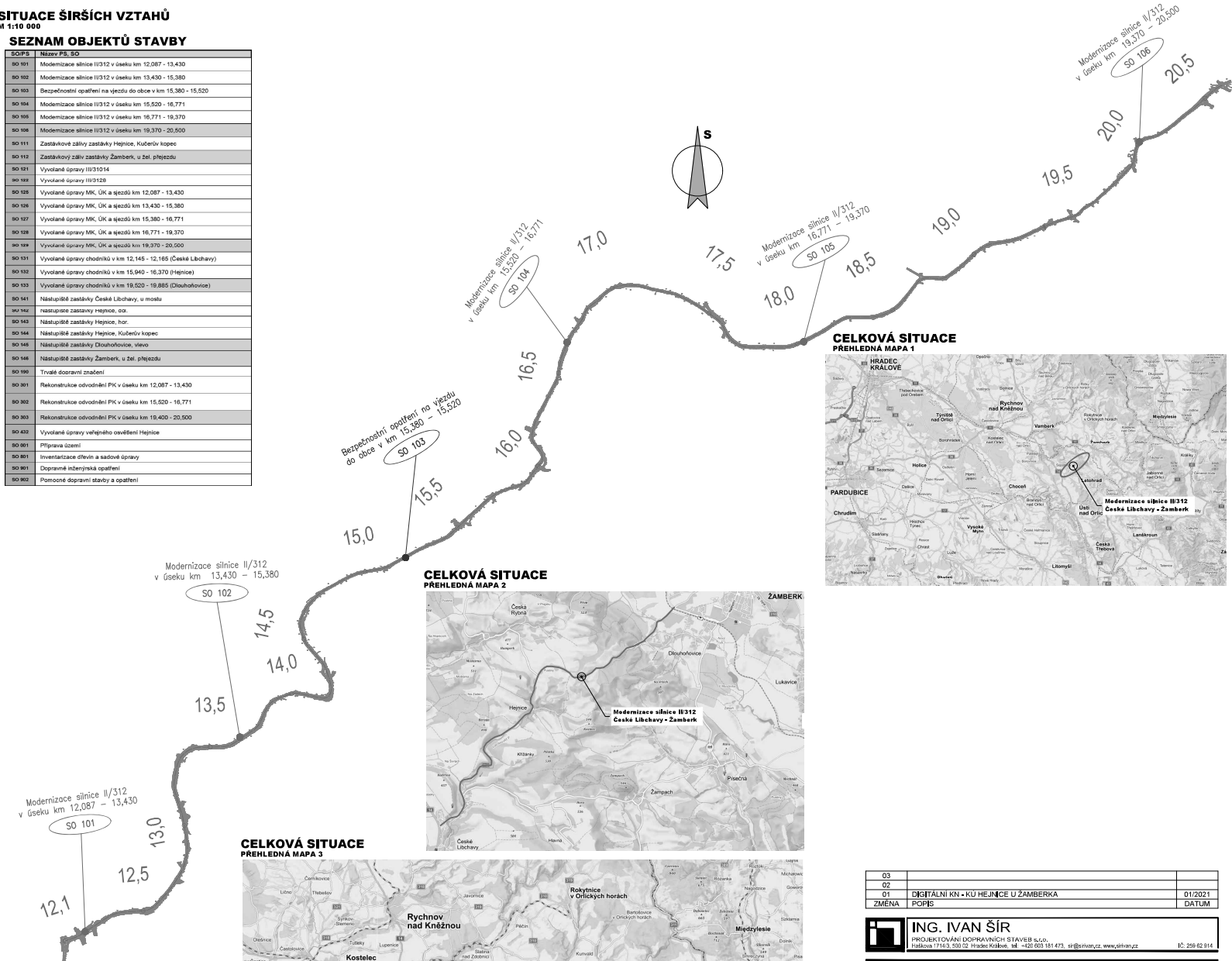
Sejmuto dne:

(podpis a razítko)

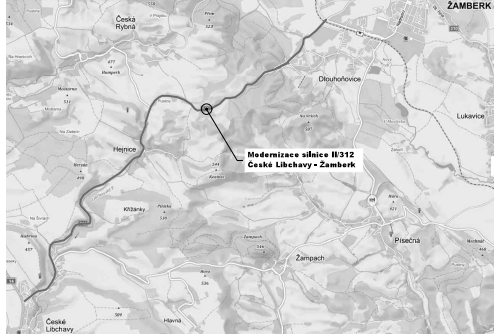
SITUACE ŠIRŠÍCH VZTAHŮ
M 1:110 000

SEZNAM OBJEKTŮ STAVBY

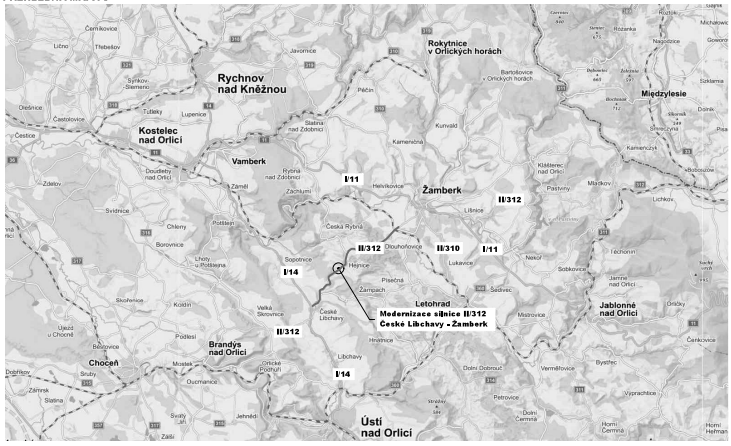
ŠOPIS	Název PS, SO
80 001	Modernizace silnice II/312 v úseku km 12,087 - 13,430
80 102	Modernizace silnice II/312 v úseku km 13,430 - 15,380
80 103	Bezpečnostní opatření na sjezdu do obce v km 15,380 - 15,520
80 104	Modernizace silnice II/312 v úseku km 15,520 - 16,771
80 105	Modernizace silnice II/312 v úseku km 16,771 - 19,370
80 106	Modernizace silnice II/312 v úseku km 19,370 - 20,500
80 111	Zastávkové zálivky zastávky Hejnice, Kučerův kopec
80 112	Zastávkový zálivk zastávky Zámberk, u žei. přejezdu
80 121	Vyvolané opravy III/31014
80 122	Vyvolané opravy III/3128
80 125	Vyvolané opravy MK, Úk a sjezdů km 12,087 - 13,430
80 126	Vyvolané opravy MK, Úk a sjezdů km 13,430 - 15,380
80 127	Vyvolané opravy MK, Úk a sjezdů km 15,380 - 16,771
80 128	Vyvolané opravy MK, Úk a sjezdů km 16,771 - 19,370
80 129	Vyvolané opravy MK, Úk a sjezdů km 19,370 - 20,500
80 131	Vyvolané opravy chodníků v km 12,145 - 12,165 (České Libčavy)
80 132	Vyvolané opravy chodníků v km 15,940 - 16,370 (Hejnice)
80 133	Vyvolané opravy chodníků v km 18,520 - 19,885 (Dlouhoňovice)
80 141	Nástupištní zastávky České Libčavy, u mostu
80 142	Nástupištní zastávky Hejnice, 007
80 143	Nástupištní zastávky Hejnice, 1107
80 144	Nástupištní zastávky Hejnice, Kučerův kopec
80 145	Nástupištní zastávky Dlouhoňovice, vlevo
80 146	Nástupištní zastávky Zámberk, u žei. přejezdu
80 190	Trvalé dopravní značení
80 301	Rekonstrukce odvodnění PK v úseku km 12,087 - 13,430
80 302	Rekonstrukce odvodnění PK v úseku km 15,520 - 16,771
80 303	Rekonstrukce odvodnění PK v úseku km 19,400 - 20,500
80 432	Vyvolané opravy veřejného osvětlení Hejnice
80 801	Připrava území
80 801	Investiční studie územní a sadové opravy
80 801	Dopravné inženýrské opatření
80 802	Pomocné dopravní stavby a opatření



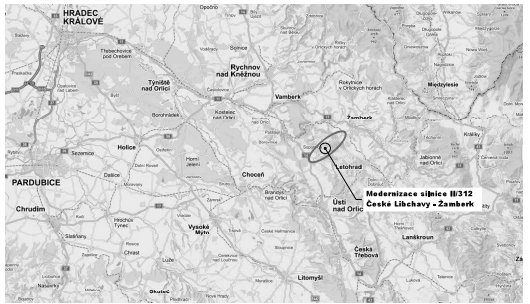
CELKOVÁ SITUACE
PŘEHLEDNÁ MAPA 2



CELKOVÁ SITUACE
PŘEHLEDNÁ MAPA 3



CELKOVÁ SITUACE
PŘEHLEDNÁ MAPA 1



03		
02		
01	DIGITÁLNÍ KN - KU HEJNICI U ZÁMBERKA	01/2021
ZMĚNA	POPIS	DATUM

ING. IVAN ŠÍR
PROJEKTOVÁNÍ DOPRAVNÍCH STAVB S.R.O.
Hradec Králové 17463, 550 02, Hradec Králové, tel. +420 603 181 473, sir@ivan.cz, www.siran.cz IČ: 256 62 814

Členem je Správa a údržba silnic Pardubického kraje
Číslo stavby: 01_03_01_Pardubice

Modernizace silnice II/312 České Libčavy - Zámberk

<ul style="list-style-type: none"> ■ kraj: Pardubický ■ MÚJ/ÚJ: Česká republika - Pardubický kraj ■ zastupitel: Ing. Jan Fiala ■ území: Ústí nad Orlicí ■ zkušební číslo: 01/2018 ■ stupeň PD: OUP 	<ul style="list-style-type: none"> ■ odpovědný projektant stavby: Ing. Ivan Šír ■ odpovědný projektant objektu: Ing. Jan Fiala ■ vypracoval: Ing. Michal Špígl ■ korektoval: Ing. Jan Fiala ■ změna číslo: 01 ■ měřítko:
--	--

SITUACNÍ VÝKRESY
SITUACE ŠIRŠÍCH VZTAHŮ