

Městský úřad Ústí nad Orlicí stavební úřad

Č.j.: MUUO/42716/2024/SÚ/pk
Číslo spisu: 10281/2024
Spisová značka: SÚ-SUS-KA/10281/2024
Poč. listů: 4
Poč. příloh: 1
Poč. lis. př.: 6

Oprávněná úř. osoba: Kalášek Petr
Tel: 465514344
E-mail: kalasek@muuo.cz
Datum: 25. července 2024
Místo: Ústí nad Orlicí

Stavebník

Město Ústí nad Orlicí, IČO 00279676, Sychrova 16, 562 01 Ústí nad Orlicí 1,
zast. JDS projekt, s.r.o., IČO 28803736, Džbánov 22, 566 01 Vysoké Mýto

ROZHODNUTÍ VEŘEJNÁ VYHLÁŠKA

Stavební úřad Městského úřadu Ústí nad Orlicí, jako obecní stavební úřad věcně a místně příslušný podle ust. § 30 odst. 1 písm. f) a odst. 3 písm. a) ve spojení s ust. § 330 odst. 1 a 3 zákona č. 283/2021 Sb., stavební zákon, ve znění pozdějších předpisů (dále jen „stavební zákon“), a ust. § 11 odst. 1 písm. b) zákona č. 500/2004 Sb., správní řád, ve znění pozdějších předpisů (dále jen „správní řád“), ve společném územním a stavebním řízení přezkoumal, podle § 94o stavebního zákona, žádost o vydání společného povolení ze dne 5.6.2024, kterou podalo **Město Ústí nad Orlicí, IČO 00279676, Sychrova 16, 562 01 Ústí nad Orlicí 1, zast. JDS projekt, s.r.o., IČO 28803736, Džbánov 22, 566 01 Vysoké Mýto** (dále jen „stavebník“) a na základě provedeného společného řízení vydává podle § 94p stavebního zákona

společné povolení

na stavbu: „Kontejnerová stání na Dukle, k.ú. Hylváty“ na pozemku **poz. p. č. 976/66 ostatní plocha, 976/96 orná půda, 1029/10 ostatní plocha, 1029/11 ostatní plocha, 1090/4 ostatní plocha, 1090/6 ostatní plocha, 1090/7 ostatní plocha, 1090/11 ostatní plocha, 1291/4 ostatní plocha, 1291/5 ostatní plocha, 1291/6 ostatní plocha v katastrálním území Hylváty** (dále jen „stavba“).

Stavba obsahuje:

Úprava a rozšíření šesti stávajících sběrných míst na tříděný a komunální odpad v ulici Dukelská.

Pro umístění a provedení stavby se stanoví tyto podmínky:

- Stavba bude provedena podle projektové dokumentace ověřené ve stavebním řízení, kterou vypracoval Ing. Jan Dominik Suchánek, autorizovaný inženýr pro dopravní stavby, č. osv. ČKAIT 0701345 v únoru

2024, č. zakázky 440-24-01. Případné změny nesmí být provedeny bez předchozího povolení stavebního úřadu. Projektant odpovídá za správnost, celistvost, úplnost a bezpečnost stavby provedené podle této projektové dokumentace a její proveditelnost, jakož i za technickou a ekonomickou úroveň projektu, technologického zařízení včetně vlivů na životní prostředí.

2. Stavebník zajistí vytyčení prostorové polohy stavby oprávněným zeměměřičem.
3. Stavebník oznámí stavebnímu úřadu termín zahájení stavby.
4. Stavebník oznámí stavebnímu úřadu tyto fáze výstavby pro kontrolní prohlídky stavby:
 - a) Dokončení stavby.
5. Budou dodrženy podmínky, požadavky a připomínky ze souhrnného vyjádření, které vydal Městský úřad Ústí nad Orlicí, odbor životního prostředí dne 13.3.2024 pod č. j. MUUO/15614/2024/ŽP/Vel.
6. Budou dodrženy podmínky souhlasu, který vydal Městský úřad Ústí nad Orlicí, odbor dopravy, silničního hospodářství a správních agend dne 20.3.2024 pod č. j. MUUO/15615/2024/DSS/jg, a to:
 - Stavba kontejnerových stání nenaruší rozhledové poměry při výjezdu z přilehlých sjezdů a napojení na místní komunikaci.
 - K projektové dokumentaci bude připojeno vyjádření Policie ČR DI Ústí nad Orlicí, v územním a stavebním řízení je dotčeným orgánem příslušným k uplatnění stanoviska k zajištění bezpečnosti a plynulosti provozu na pozemní komunikaci Policie ČR, dle ustanovení § 16 zák. č. 13/1997 Sb.
 - Zhotovitel stavby požádá místně příslušný silniční správní úřad o zvláštní užívání místní komunikace pro umístování, skládání a nakládání věcí nebo materiálů, pohyb mechanizace dle ust. § 25 odst. 6 písm. c) bod 2 a 3 zák. č. 13/1997 Sb. Žádost bude doplněna souhlasem vlastníka komunikace a Policie ČR DI Ústí nad Orlicí. Zároveň bude požádáno o stanovení přechodné úpravy dopravního značení, kde bude přílohou situace s dopravním značením odsouhlasená Policií ČR.
 - V průběhu stavby nesmí být na místní komunikaci nanášeno bláto a nečistoty, místní komunikace, jejich součásti a příslušenství nesmí být poškozeny. Bez povolení nesmí být na místní komunikaci skládán stavební, výkopový či jiný materiál.
7. Budou dodrženy podmínky stanovené v souhlasu Krajského ředitelství Policie Pardubického kraje, dopravního inspektorátu, územní odbor Ústí nad Orlicí ze dne 6.3.2024 vydaným pod č. j. KRPE-19918-2/ČJ-2024-171106, a to:
 - Pokud bude mít stavba vliv na bezpečnost a plynulost silničního provozu, bude příslušnému silničnímu správnímu úřadu před prováděním prací předložena žádost včetně návrhu dopravně inženýrského opatření. Tento návrh bude obsahovat grafickou přílohu s návrhem přechodné úpravy provozu na silnicích, místních komunikacích (včetně chodníků) a veřejně přístupných účelových komunikacích). V textové části návrhu bude uveden termín provádění stavby s přesným časovým harmonogramem pro jednotlivá omezení silničního provozu, adresa zhotovitele a zodpovědná osoba za instalaci přenosných dopravních značek s telefonickým kontaktem. Příslušný silniční správní úřad poté ve smyslu ustanovení § 77 odst. 3 výše uvedeného zákona č. 361/2000 Sb. žádost projedná se zdejší součástí Policie ČR. Žádosti o vyjádření Policie ČR jsou podle zákona č. 500/2004 Sb., správní řád, ve znění pozdějších předpisů, vyřizovány ve lhůtě do 30-ti dnů ode dne podání.
 - Před instalací kolaudací bude provedena inspekční prohlídka na místě stavby a porovnána odsouhlasená situace pro stavební povolení s aktuálním stavem po výstavbě komunikací. DI PČR si vyhrazuje právo návrhu případných změn s ohledem na aktuální dopravní situaci v místě prováděné stavby, aktuální legislativu nebo reakci na případnou změnu projektu před dokončením stavby.

8. Budou dodrženy podmínky uvedené ve vyjádření k žádosti o souhlas s činností a umístěním stavby v ochranném pásmu zařízení distribuční soustavy v provozování společnosti ČEZ Distribuce, a. s., IČ 24729035, Teplická 874/8, 405 02 Děčín, č.j. 0102076783 ze dne 1.2.2024 a č.j. 001144374815 ze dne 29.2.2024.
9. Budou dodrženy podmínky stanoviska z pohledu dotyku na plynárenská zařízení společnosti GasNet Služby, s. r. o., IČ 27935311, Plynárenská 499/1, 657 02 Brno, č.j. 5003009680 ze dne 15.3.2024.
10. Budou dodrženy podmínky stanovené ve vyjádření k průběhu podzemních vedení ve správě obchodní firmy TEPVOS, spol. s r. o., IČ 25945793, Královéhradecká 1566, 562 01 Ústí nad Orlicí, č.j. TEP/1278/2023/HL ze dne 17.8.2023.
11. Budou dodrženy podmínky stanovené ve vyjádření o existenci sítě elektronických komunikací a všeobecné podmínky ochrany sítě elektronických společnosti CETIN a.s., Českomoravská č.p. 2510/19, Libeň, 19000 Praha 9, č.j. 60315/24 ze dne 28.2.2024.
12. Budou dodrženy podmínky z vyjádření o existenci sítě elektronických komunikací (dále jen SEK) a stanovení podmínek pro provádění stavebních prací v blízkosti vedení SEK společnosti Kabelová televize Ústí nad Orlicí spol. s r. o, ze dne 23.8.2023.
13. Kopie všech vyjádření, stanovisek a souhlasů budou předány zhotoviteli stavby.
14. Při provádění stavby je nutno dodržovat předpisy týkající se bezpečnosti práce a ochrany zdraví při práci na staveništi, zejména zákon č. 309/2006 Sb., kterým se upravují další požadavky bezpečnosti a ochrany zdraví při práci v pracovněprávních vztazích a o zajištění bezpečnosti a ochrany zdraví při činnosti nebo poskytování služeb mimo pracovněprávní vztahy (zákon o zajištění dalších podmínek bezpečnosti a ochrany zdraví při práci); nařízení vlády č. 591/2006 Sb., o bližších minimálních požadavcích na bezpečnost a ochranu zdraví při práci na staveništích; nařízení vlády č. 362/2005 Sb., o bližších požadavcích na bezpečnost a ochranu zdraví při práci na pracovištích s nebezpečím pádu z výšky nebo do hloubky; nařízení vlády č. 101/2005 Sb. o podrobnějších požadavcích na pracoviště a pracovní prostředí; vyhláška č. 48/1982 Sb., kterou se stanoví základní požadavky k zajištění bezpečnosti práce a technických zařízení.
15. Při provádění stavby budou dodržena ustanovení vyhlášky č. 268/2009 Sb. o technických požadavcích na stavby, ve znění pozdějších předpisů, a na ně navazující ustanovení příslušných technických norem.
16. Stavba bude dokončena nejpozději do **2 let ode dne nabytí právní moci tohoto rozhodnutí.**
17. Příjezd na stavbu bude zajištěn po stávajících místních a účelových komunikacích.
18. Při realizaci stavby bude zajištěna ochrana sousedních nemovitostí, ochrana chodců a vozidel.
19. Při provádění stavby bude zabezpečena ochrana podzemních a povrchových vod.
20. Při provádění stavebních prací budou dodrženy hygienické limity ekvivalentní hladiny akustického tlaku pro hluk ze stavební činnosti dle ustanovení § 12 odst. 9 a části B přílohy č. 3 nařízení vlády č. 272/2011 Sb. ve znění pozdějších předpisů.
21. Stavební práce budou prováděny tak, aby ovzduší nebylo nepřiměřeně dotčeno znečištěním polévatým prachem.
22. Zařízení staveniště bude umístěno na pozemku ve vlastnictví stavebníka.
23. Stavebník musí zajistit takové opatření, aby nedošlo ke znečištění nebo poškození místní komunikace včetně příslušenství. Případné znečištění musí být neprodleně odstraněno. Ze strany stavebníka

je nutné zajistit očištění vozidel stavby, aby nedocházelo k vyvážení nečistot na vozovku a tím k ohrožení bezpečnosti silničního provozu.

24. Stavebník (svépomocí) nebo zhotovitel stavby (dodavatel) je povinen vést stavební deník (jednoduchý technický záznam). U staveb, kde jsou stavebníky organizace, příp. právnické osoby, musí být označeno, kdo je stavebníkem, kdo stavbu provádí, jméno stavbyvedoucího a doba provádění stavby.
25. Před zahájením prací je stavebník povinen zajistit vytýčení všech podzemních a nadzemních sítí technického vybavení tak, aby nedošlo k jejich případnému poškození. Křížení, styk nebo souběh s jednotlivými sítěmi technického vybavení bude předem odsouhlasen s jejich jednotlivými vlastníky či správci. Před zahájením zemních prací je nutno ověřit přesnou polohu podzemního vedení ručně kopanými sondami a seznámit všechny pracovníky s jeho existencí.
26. Stavba bude prováděna dodavatelky - dodavatel bude určen ve výběrovém řízení. Stavebník je povinen nahlásit název a sídlo stavebního podnikatele, který bude stavbu provádět.
27. Stavebníkovi se ukládá v souladu s § 156 stavebního zákona, aby pro stavbu byly použity jen takové výrobky, materiály a konstrukce, jejichž vlastnosti z hlediska způsobilosti stavby pro navržený účel zaručují, že stavba při správném provedení a běžné údržbě po dobu předpokládané existence splňuje požadavky na mechanickou odolnost a stabilitu, požární bezpečnost, hygienu, ochranu zdraví a životního prostředí, bezpečnost při udržování a užívání stavby, ochranu proti hluku a na úsporu energie a ochranu tepla.
28. Stavebník je vázán povinnostmi, které mu jsou stanoveny v § 152 stavebního zákona. Mimo jiné je povinen dbát na řádnou přípravu a provádění stavby. K tomu je povinen zajistit provedení a vyhodnocení zkoušek a měření předepsaných zvláštními právními předpisy.
29. Stavebník dále zajistí, aby na stavbě nebo na staveništi byla k dispozici ověřená dokumentace stavby a všechny doklady týkající se prováděné stavby nebo její změny, popřípadě jejich kopie.
30. Před zahájením stavby stavebník umístí na viditelném místě u vstupu na staveniště štítek o povolení stavby a ponechá jej tam až do doby dokončení stavby.
31. Po dokončení stavby budou dotčené okolní nemovitosti uvedeny do původního stavu.
32. Stavba bude provedena a užívána tak, aby svými negativními vlivy nepřekračovala limitní hodnoty stanovené zvláštními právními předpisy za hranicí pozemku určeného k její realizaci.
33. Stavbu lze užívat na základě kolaudačního souhlasu. Stavebník zajistí, aby před započatím užívání stavby byly provedeny a vyhodnoceny zkoušky a měření předepsané zvláštními právními předpisy. K žádosti o vydání kolaudačního souhlasu budou předloženy zejména následující doklady:
 - popis a zdůvodnění provedených odchylek skutečného provedení stavby od ověřené projektové dokumentace,
 - dokumentace skutečného provedení stavby (dojde-li k odchylkám proti stavebnímu povolení nebo ověřené projektové dokumentaci),
 - geometrický plán dle předpisů o KN,
 - zápis o odevzdání a převzetí stavby (pokud bude pořízen),
 - doklady prokazující shodu vlastností použitých výrobků s požadavky na stavby podle §156 stavebního zákona,
 - geodetické zaměření skutečného provedení stavby včetně sítí technické infrastruktury v tištěné i v digitální formě,

- plná moc v případě zastupování stavebníka,
- certifikát autorizovaného inspektora, pokud bude vyhotoven,
- stavební deník,
- závazná stanoviska dotčených orgánů k užívání stavby.

Účastníkem je dle § 27 odstavec 1 písmeno a) zákona č. 500/2004 Sb., správní řád, ve znění pozdějších předpisů (dále jen "správní řád"):

Město Ústí nad Orlicí, IČO 00279676, Sychrova 16, 562 01 Ústí nad Orlicí 1

Toto rozhodnutí platí 2 roky ode dne nabytí právní moci.

ODŮVODNĚNÍ

Dne 5.6.2024 podal stavebník žádost o vydání společného územního a stavebního povolení pro výše uvedenou stavbu, tímto dnem bylo společné řízení zahájeno.

Okruh účastníků stavební úřad vymezil takto: účastníci společného územního a stavebního řízení dle § 94k stavebního zákona: Město Ústí nad Orlicí, CETIN a.s., ČEZ Distribuce, a. s., GasNet, s.r.o., Kabelová televize Ústí nad Orlicí, spol. s r. o., TEPVOS, spol. s r.o.

Stavební úřad opatřením ze dne 19.6.2024 oznámil zahájení řízení všem známým účastníkům řízení, dotčeným orgánům a veřejnosti a upozornil je v souladu s § 94m stavebního zákona na lhůtu pro podání závazných stanovisek, námitek a připomínek. Toto oznámení o zahájení územního řízení bylo výše uvedeným účastníkům řízení doručeno jednotlivě.

Jelikož mu byly dobře známy poměry staveniště a žádost o společné povolení poskytovala dostatečné podklady pro posouzení stavebního záměru, stavební úřad upustil od ohledání na místě i od ústního jednání a stanovil pro účastníky řízení a dotčené orgány lhůtu pro vyjádření do 15 dnů od doručení tohoto oznámení.

Stavební úřad poučil všechny jemu známé účastníky řízení a dotčené orgány, že k později uplatněným závazným stanoviskům, námítkám, nebude přihlédnuto.

Stavební úřad v souladu s § 94o stavebního zákona posoudil, že předmětný stavební záměr je v souladu s požadavky stavebního zákona a jeho prováděcích právních předpisů, s požadavky na veřejnou dopravní nebo technickou infrastrukturu k možnosti a způsobu napojení nebo k podmínkám dotčených ochranných a bezpečnostních pásem. Dále stavební úřad posoudil soulad stavebního záměru s požadavky zvláštních právních předpisů a se závaznými stanovisky, popřípadě s rozhodnutími dotčených orgánů podle zvláštních právních předpisů.

Stanovenými podmínkami stavební úřad dále zabezpečil ochranu veřejných zájmů a stanoví zejména návaznost na jiné stavby nebo zařízení, dodržení obecných požadavků na výstavbu, popřípadě technických norem.

Stavební úřad ověřil, že předložená dokumentace je úplná, přehledná a že jsou v ní v odpovídající míře řešeny obecné požadavky na výstavbu a že je zajištěn příjezd ke stavbě, včasné vybudování technického, popřípadě jiného vybavení potřebného k řádnému užívání stavby vyžadovaného zvláštním právním předpisem.

Stavební úřad dal v souladu s ustanovením § 36 odst. 3 správního řádu účastníkům řízení možnost, aby se před vydáním rozhodnutí vyjádřili k jeho podkladům a stanovil k tomu přiměřenou lhůtu a zároveň upozornil, že v řízeních, ve kterých je uplatňována zásada koncentrace řízení, podle které účastníci řízení mohou uplatnit své připomínky nebo námitky pouze v předem stanovené lhůtě, ustanovení § 36 odst. 3 správního řádu neslouží k tomu, aby se účastníci řízení mohli opětovně vyjádřit k projednávané věci a uplatnit k předmětu řízení nové námitky či připomínky. Stavební úřad dále upozornil všechny známé účastníky řízení a dotčené orgány, že po uplynutí této lhůty bude vydáno rozhodnutí ve výše uvedené věci.

Námitky účastníků nebyly po celou dobu řízení uplatněny a k podkladům pro vydání rozhodnutí se nevyjádřili.

Žádost o vydání stavebního povolení byla doložena, i v průběhu řízení, těmito souhlas, stanovisky, vyjádřeními a rozhodnutími:

- Doklady prokazující vlastnické právo nebo smlouvu nebo doklad o právu provést stavbu žadatele k pozemkům poz. p. č. 976/66, 976/96, 1029/10, 1029/11, 1090/4, 1090/6, 1090/7, 1090/11, 1291/4, 1291/5, 1291/6 v katastrálním území Hylváty.
- Dokumentace, kterou vypracoval Ing. Jan Dominik Suchánek, autorizovaný inženýr pro dopravní stavby, č. osv. ČKAIT 0701345 v únoru 2024, č. zakázky 440-24-01.
- Závazná stanoviska sdělili: Městský úřad Ústí nad Orlicí, odbor ŽP; Krajské ředitelství policie Pardubického kraje, územní odbor Ústí nad Orlicí; Městský úřad Ústí nad Orlicí, SÚ - územní plánování; Městský úřad Ústí nad Orlicí, odbor DSH.
- Stanoviska vlastníků veřejné dopravní a technické infrastruktury: ČEZ Distribuce, a. s., CETIN a.s., GasNet Služby, s.r.o., TEPVOS, spol. s r.o., Kabelová televize Ústí nad Orlicí, spol. s r.o.

Z výše uvedených důvodů stavební úřad rozhodl tak, jak je ve výrokové části tohoto rozhodnutí uvedeno za použití právních předpisů ve výroku uvedených.

POUČENÍ

Proti tomuto rozhodnutí se lze odvolat ke Krajskému úřadu Pardubického kraje, odboru dopravy a silničního hospodářství, a to do 15 dnů ode dne jeho doručení podáním u správního orgánu, který napadené rozhodnutí vydal. Lhůta pro podání odvolání se počítá ode dne následujícího po doručení písemného vyhotovení rozhodnutí, nejpozději však po uplynutí desátého dne ode dne, kdy bylo nedoručené a uložené rozhodnutí připraveno k vyzvednutí.

Odvolání musí mít náležitosti uvedené v § 37 odst. 2 správního řádu a musí obsahovat údaje o tom, proti kterému výroku rozhodnutí směřuje, v jakém rozsahu ho napadá a v čem je spatřován rozpor s právními předpisy nebo nesprávnost výroku nebo řízení, jež mu předcházelo. Odvoláním lze napadnout výrokovou část rozhodnutí, jednotlivý výrok nebo jeho vedlejší ustanovení. Odvolání jen proti části Odůvodnění je nepřipustné (dle § 82 odst. 1 a 2 správního řádu).

Včas podané a přípustné odvolání má dle ust. § 85 odst. 1 správního řádu odkladný účinek.

Odvolání se podává s potřebným počtem stejnopisů tak, aby jeden stejnopis zůstal správnímu orgánu a aby každý účastník dostal jeden stejnopis. Nepodá-li účastník potřebný počet stejnopisů, vyhotoví je správní orgán na náklady účastníka (dle § 82 odst. 2 správního řádu).

Stavební úřad po dni nabytí právní moci stavebního povolení předá stavebníkovi jedno vyhotovení ověřené projektové dokumentace a štítek obsahující identifikační údaje o povolené stavbě.

Stavba nesmí být zahájena, dokud stavební povolení nenabyde právní moci.

Společné povolení platí 2 roky ode dne nabytí právní moci. Společné povolení pozbývá platnosti, jestliže stavba nebyla zahájena v době jeho platnosti. Společné povolení pozbývá platnosti též dnem, kdy stavební úřad obdrží oznámení stavebníka o tom, že od provedení svého stavebního záměru upouští; to neplatí, jestliže stavba již byla zahájena. Dobu platnosti společného povolení může stavební úřad prodloužit na odůvodněnou žádost stavebníka podanou před jejím uplynutím. Podáním žádosti se staví běh lhůty platnosti společného povolení.

Případnou úhradu škod vzniklých např. na sousedních movitých či nemovitých věcech v souvislosti s realizací tohoto záměru lze uplatňovat pouze občanskoprávní cestou.

Petr Marčík
vedoucí stavebního úřadu

Za správnost vyhotovení:
Kalášek Petr
oprávněná úřední osoba

Příloha: - situační výkres

Správní poplatek:

Podle zákona č. 634/2004 Sb., o správních poplatcích, v platném znění, je toto řízení od správního poplatku osvobozeno.

Toto oznámení musí být vyvěšeno okamžitě po jeho obdržení po dobu **15 dnů** (v souladu s ust. § 25 odst. 2 správního řádu) na úřední desce Městského úřadu Ústí nad Orlicí. Zároveň žádáme o vrácení tohoto dokumentu s uvedením dne vyvěšení a sejmutí, včetně razítka a podpisu.

Současně úřad uvedené obce příslušné k vyvěšení tohoto dokumentu potvrzují, že tato písemnost byla zveřejněna způsobem umožňujícím dálkový přístup (podle věty druhé § 25 odst. 2 správního řádu).

Vyvěšeno dne:

Sejmuto dne:

Razítko a podpis orgánu, který potvrzuje vyvěšení a sejmutí rozhodnutí.

Doručí se:

Účastníci společného územního a stavebního řízení dle § 94k písm. a) stavebního zákona
Stavebník:

Město Ústí nad Orlicí, IČO 00279676, Sychrova 16, 562 01 Ústí nad Orlicí 1, zast. JDS projekt, s.r.o., IČO 28803736, Džbánov 22, 566 01 Vysoké Mýto

Účastníci společného územního a stavebního řízení dle § 94k písm. b) stavebního zákona
Obec, na jejímž území má být požadovaný stavební záměr uskutečněn:

Město Ústí nad Orlicí, IČO 00279676, Sychrova 16, 562 01 Ústí nad Orlicí 1

Účastníci společného územního a stavebního řízení dle § 94k písm. c) a písm. d) stavebního zákona
Vlastník stavby a vlastník pozemku, na kterém má být požadovaný stavební záměr uskutečněn, není-li sám stavebníkem nebo ten, kdo má ke stavbě nebo pozemku jiné věcné právo:

CETIN a.s., Českomoravská 2510/19, Libeň, 190 00 Praha 9, ID DS: qa7425t

ČEZ Distribuce, a. s., Teplická 874/8, Děčín IV-Podmokly, 405 02 Děčín 2, ID DS: v95uqfy

GasNet, s.r.o., Klíšská 940/96, Klíše, 400 01 Ústí nad Labem 1, ID DS: rdxzhzt

zast. GasNet Služby, s.r.o., Plynárenská 499/1, Zábřovice, 602 00 Brno 2, ID DS: jnnyjs6

Kabelová televize Ústí nad Orlicí, spol. s r. o., Tvardkova 1191, 562 01 Ústí nad Orlicí 1, ID DS: q28es7s

TEPVOS, spol. s r.o., Královéhradecká 1566, 562 01 Ústí nad Orlicí 1, ID DS: 5guvxxa

Účastníci společného územního a stavebního řízení dle § 94k písm. e) stavebního zákona - osoba, jejíž vlastnické právo nebo jiné věcné právo k sousedním stavbám anebo sousedním pozemkům nebo stavbám na nich může být společným povolením přímo dotčeno:

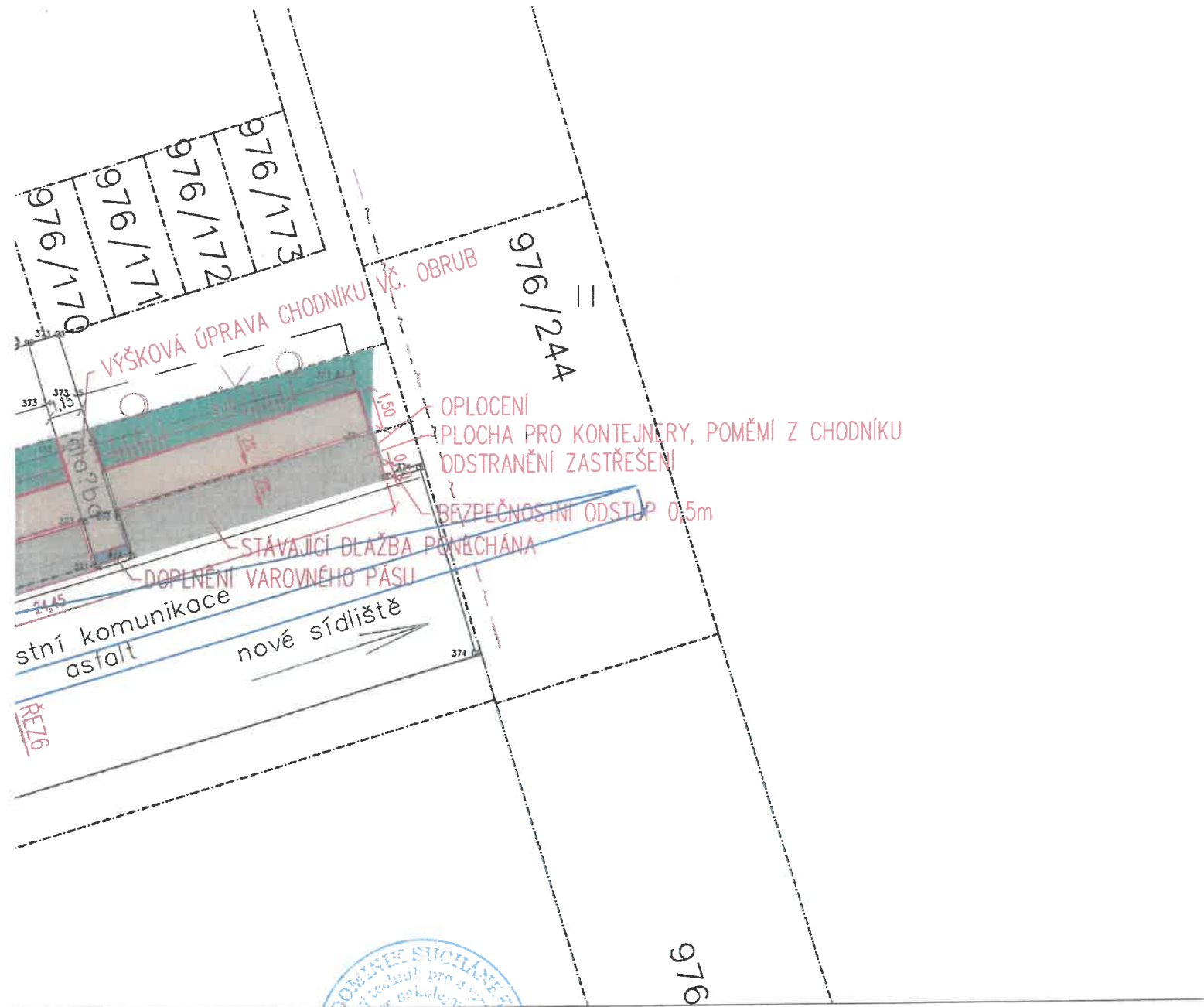
poz. p. č. 976/203, 976/244, 1090/12, 1090/14 v katastrálním území Hylváty

Dotčené orgány:

Krajské ředitelství policie Pardubického kraje Územní odbor Ústí nad Orlicí - dopravní inspektorát,
Tvardkova 1191, 562 01 Ústí nad Orlicí 1, ID DS: ndihp32

Městský úřad Ústí nad Orlicí, odbor DSH, Sychrova 16, 562 24 Ústí nad Orlicí

Městský úřad Ústí nad Orlicí, odbor ŽP, Sychrova 16, 562 24 Ústí nad Orlicí

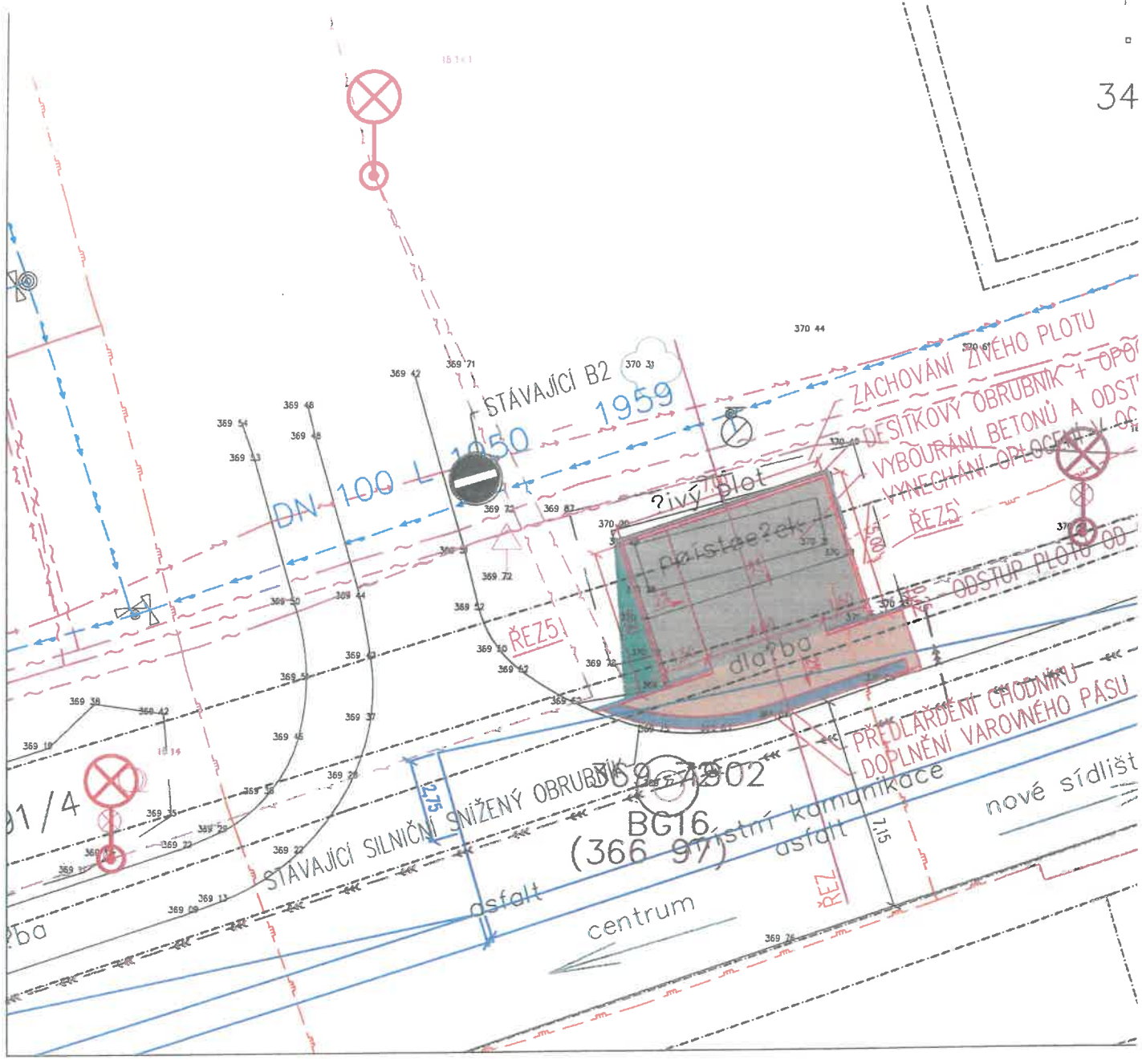






976

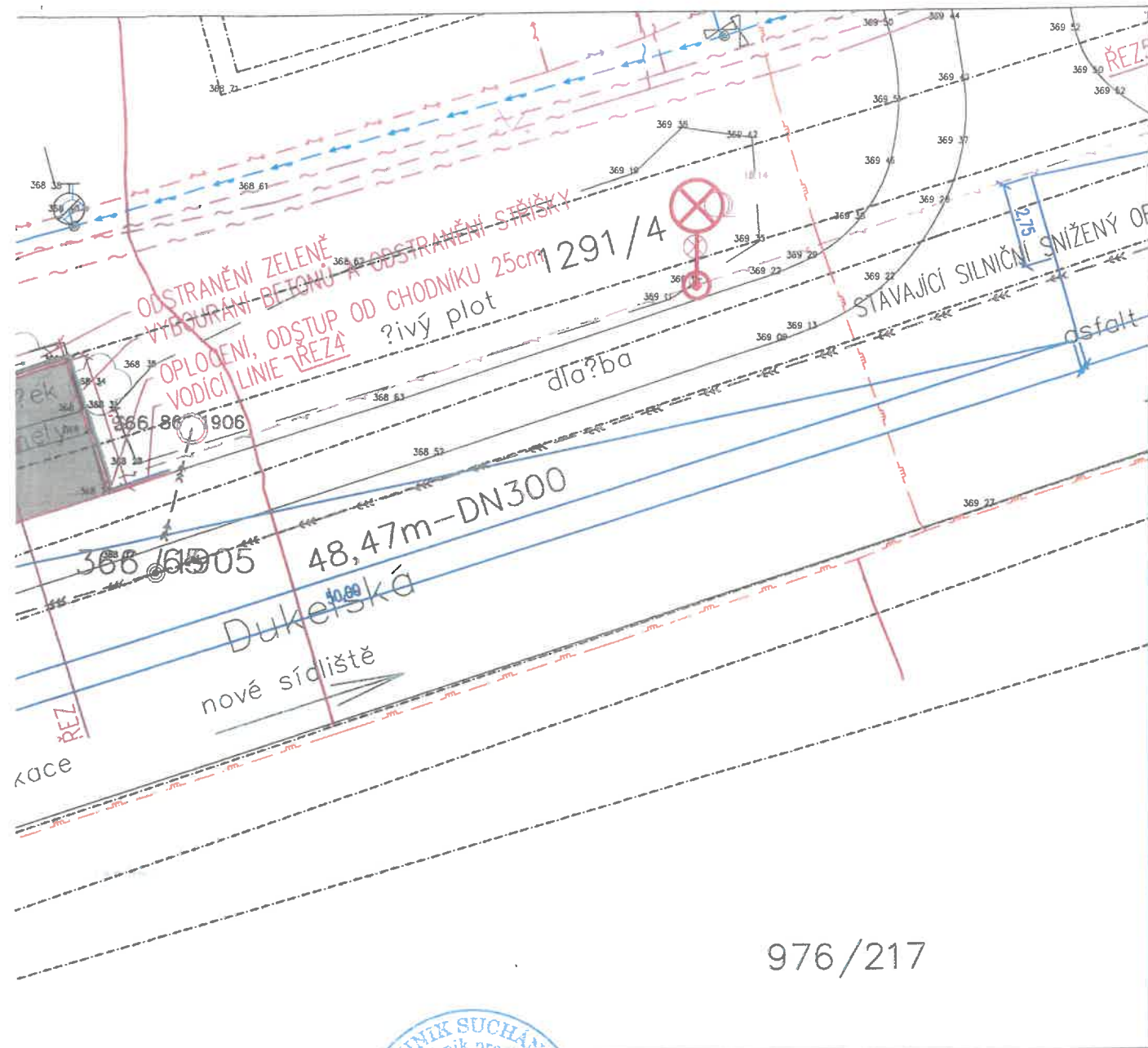


POZOR!
PODZEMNÍ SÍŤ JSOU ZAKRESLENY POUZE ORIENTAČNĚ,
PŘED ZAPOČETÍM ZEMNÍCH PRACÍ JE TŘEBA VŠECHNY SÍŤ VYTYČIT!

<table border="1"> <tr> <td>Vypracoval:</td> <td>Jan Dominik Suchánek, DiS.</td> <td rowspan="3" style="text-align: center; vertical-align: middle;"> </td> </tr> <tr> <td>Technická kontrola:</td> <td>Jana Procházková PhD.</td> </tr> <tr> <td>Zodpovědný projektant:</td> <td>Jan Dominik Suchánek, DiS.</td> </tr> <tr> <td>Region:</td> <td>PARDUBICKÝ</td> <td>Okres:</td> <td>ÚSTÍ NAD ORLICÍ</td> <td>Obec:</td> <td>ÚSTÍ NAD ORLICÍ</td> </tr> <tr> <td>Investor:</td> <td colspan="5">MĚSTO ÚSTÍ NAD ORLICÍ, SYCHROVA 16, ÚSTÍ NAD ORLICÍ, PSČ: 562 24</td> </tr> <tr> <td>Akce:</td> <td colspan="5" style="text-align: center;">KONTEJNEROVÁ STÁNÍ NA DUKLE, K.Ú. HYLVÁTÝ</td> </tr> <tr> <td>Obsah:</td> <td colspan="4" style="text-align: center;">KOORDINAČNÍ SITUAČNÍ VÝKRES č.6</td> <td> <table border="1"> <tr> <td>Stupeň:</td> <td>DUR + DSP</td> </tr> <tr> <td>Zak. č.:</td> <td>440-24-01</td> </tr> <tr> <td>Datum:</td> <td>01/2024</td> </tr> <tr> <td>Formát:</td> <td>2xA4</td> </tr> <tr> <td>Měřítko:</td> <td>Číslo příl. výkresu:</td> </tr> <tr> <td>1:200</td> <td>C.3.6.</td> </tr> <tr> <td>Kóty: m</td> <td></td> </tr> </table> </td> </tr> </table>	Vypracoval:	Jan Dominik Suchánek, DiS.		Technická kontrola:	Jana Procházková PhD.	Zodpovědný projektant:	Jan Dominik Suchánek, DiS.	Region:	PARDUBICKÝ	Okres:	ÚSTÍ NAD ORLICÍ	Obec:	ÚSTÍ NAD ORLICÍ	Investor:	MĚSTO ÚSTÍ NAD ORLICÍ, SYCHROVA 16, ÚSTÍ NAD ORLICÍ, PSČ: 562 24					Akce:	KONTEJNEROVÁ STÁNÍ NA DUKLE, K.Ú. HYLVÁTÝ					Obsah:	KOORDINAČNÍ SITUAČNÍ VÝKRES č.6				<table border="1"> <tr> <td>Stupeň:</td> <td>DUR + DSP</td> </tr> <tr> <td>Zak. č.:</td> <td>440-24-01</td> </tr> <tr> <td>Datum:</td> <td>01/2024</td> </tr> <tr> <td>Formát:</td> <td>2xA4</td> </tr> <tr> <td>Měřítko:</td> <td>Číslo příl. výkresu:</td> </tr> <tr> <td>1:200</td> <td>C.3.6.</td> </tr> <tr> <td>Kóty: m</td> <td></td> </tr> </table>	Stupeň:	DUR + DSP	Zak. č.:	440-24-01	Datum:	01/2024	Formát:	2xA4	Měřítko:	Číslo příl. výkresu:	1:200	C.3.6.	Kóty: m		JDS projekt, s.r.o. Džbánov 22, 566 01 Vysoké Mýto IČO: 288 03 736	
Vypracoval:	Jan Dominik Suchánek, DiS.																																														
Technická kontrola:	Jana Procházková PhD.																																														
Zodpovědný projektant:	Jan Dominik Suchánek, DiS.																																														
Region:	PARDUBICKÝ	Okres:	ÚSTÍ NAD ORLICÍ	Obec:	ÚSTÍ NAD ORLICÍ																																										
Investor:	MĚSTO ÚSTÍ NAD ORLICÍ, SYCHROVA 16, ÚSTÍ NAD ORLICÍ, PSČ: 562 24																																														
Akce:	KONTEJNEROVÁ STÁNÍ NA DUKLE, K.Ú. HYLVÁTÝ																																														
Obsah:	KOORDINAČNÍ SITUAČNÍ VÝKRES č.6				<table border="1"> <tr> <td>Stupeň:</td> <td>DUR + DSP</td> </tr> <tr> <td>Zak. č.:</td> <td>440-24-01</td> </tr> <tr> <td>Datum:</td> <td>01/2024</td> </tr> <tr> <td>Formát:</td> <td>2xA4</td> </tr> <tr> <td>Měřítko:</td> <td>Číslo příl. výkresu:</td> </tr> <tr> <td>1:200</td> <td>C.3.6.</td> </tr> <tr> <td>Kóty: m</td> <td></td> </tr> </table>	Stupeň:	DUR + DSP	Zak. č.:	440-24-01	Datum:	01/2024	Formát:	2xA4	Měřítko:	Číslo příl. výkresu:	1:200	C.3.6.	Kóty: m																													
Stupeň:	DUR + DSP																																														
Zak. č.:	440-24-01																																														
Datum:	01/2024																																														
Formát:	2xA4																																														
Měřítko:	Číslo příl. výkresu:																																														
1:200	C.3.6.																																														
Kóty: m																																															




- LEGENDA:
- KATASTRÁLNÍ MAPA
 - ZAMĚŘENÍ
 - - - - - STÁVAJÍCÍ PODZEMNÍ VEDENÍ SDĚLOVACÍ
 - - - - - STÁVAJÍCÍ PODZEMNÍ VEDENÍ NN
 - - - - - STÁVAJÍCÍ PODZEMNÍ VEDENÍ VO
 - - - - - STÁVAJÍCÍ PLYNOVOD NTL
 - - - - - STÁVAJÍCÍ PLYNOVOD STL
 - - - - - STÁVAJÍCÍ VODOVOD
 - - - - - STÁVAJÍCÍ KANALIZACE JEDNOTNÁ
-
-  DLÁŽDĚNÝ CHODNÍK, DLAŽBA BETONOVÁ ZÁMKOVÁ, BARVA ŠEDÁ, TL. 60 mm
 -  DLÁŽDĚNÁ PLOCHA PRO KONTEJNERY, BARVA ŠEDÁ TL. 60mm
 -  DOSYPÁNÍ TRÁVY
 -  VAROVNÝ PÁS ŠÍŘE 40 cm (CHODNÍK, SJEZD), BETONOVÁ ZÁMKOVÁ DLAŽBA S HMATOVOU ÚPRAVOU, BARVA ČERVENÁ , TL. 60 mm
 - — — — — UMĚLÁ VODÍCÍ LINIE – ZVÝŠENÝ OBRUBNÍK 6–10 cm
 - SNIŽENÝ OBRUBNÍK V MÍSTĚ PRO SEJITÍ VÝŠKY 2cm

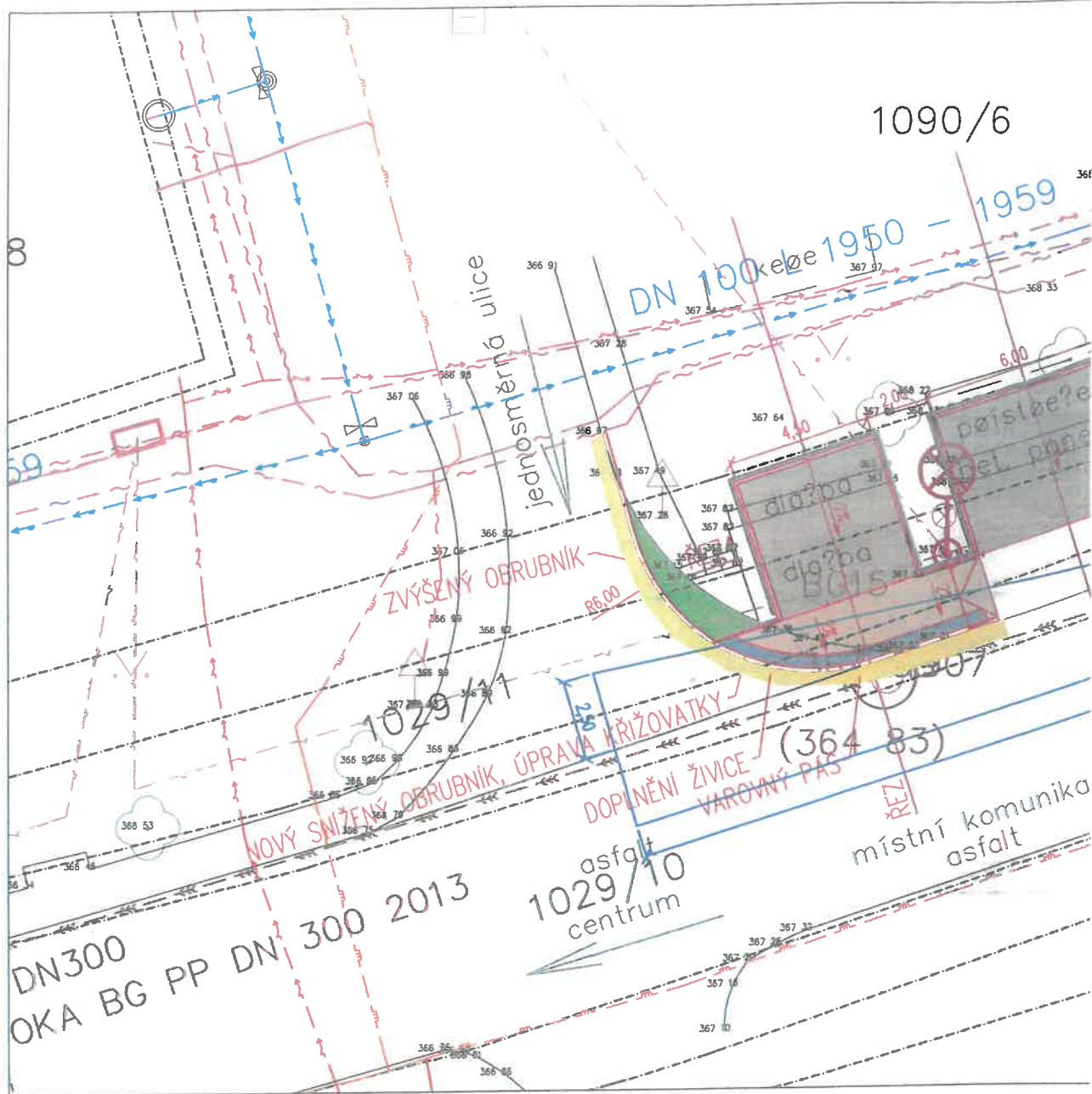


976/217









POZOR!
 PODZEMNÍ SÍTĚ JSOU ZAKRESLENY POUZE ORIENTAČNĚ,
 PŘED ZAPOČETÍM ZEMNÍCH PRACÍ JE TŘEBA VŠECHNY SÍTĚ VYTYČIT!

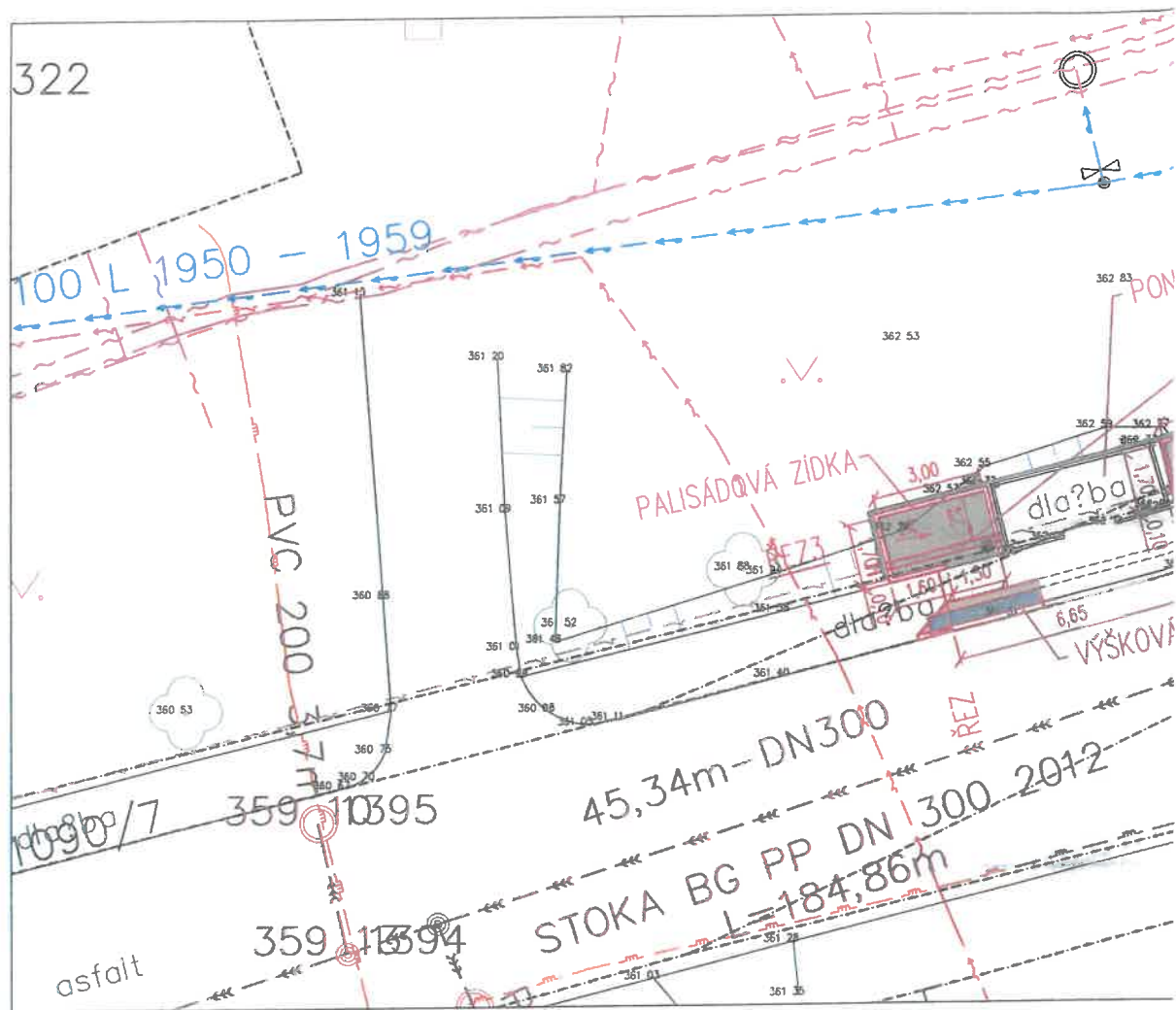
Vypracoval:	Jan Dominik Suchánek, DiS.		JDS projekt, s.r.o. Džbánov 22, 566 01 Vysoké Mýto IČO: 288 03 736	
Technická kontrola:	Jana Procházková PhD.			
Zodpovědný projektant:	Jan Dominik Suchánek, DiS.			
Region: PARDUBICKÝ	Okres: ÚSTÍ NAD ORLICÍ	Obec: ÚSTÍ NAD ORLICÍ		
Investor: MĚSTO ÚSTÍ NAD ORLICÍ, SYCHROVA 16, ÚSTÍ NAD ORLICÍ, PSČ: 562 24			Stupeň:	DUR + DSP
Akce:	KONTEJNEROVÁ STÁNÍ NA DUKLE, K.Ú. HYLVÁTY		Zak. č.:	440-24-01
Obsah:	KOORDINAČNÍ SITUAČNÍ VÝKRES č.4		Datum:	01/2024
			Formát:	2xA4
			Měřítko:	Číslo příl. výkresu:
			1:200	C.3.4.
			Kóty: m	







LEGENDA:

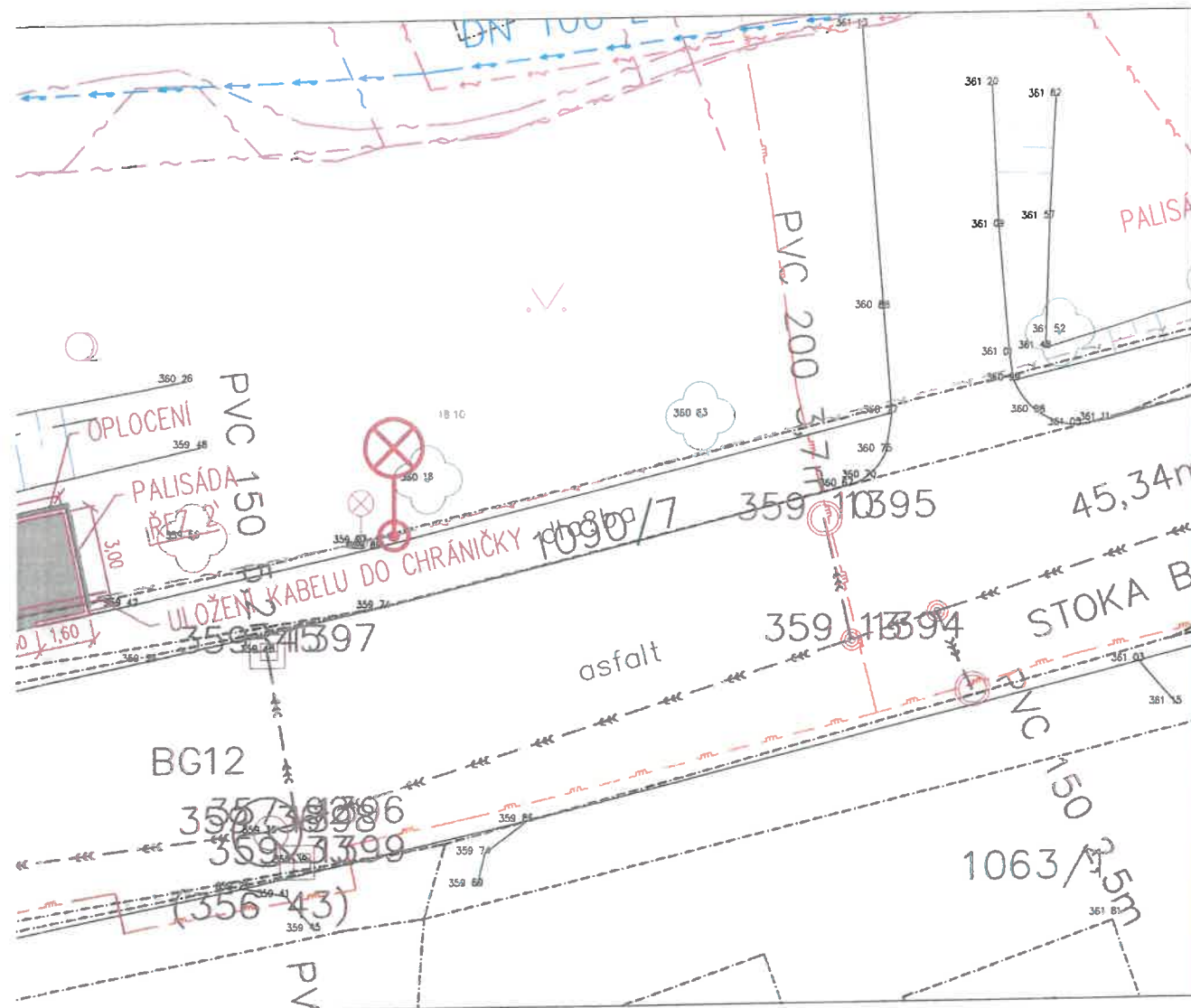
- KATASTRÁLNÍ MAPA
- ZAMĚŘENÍ
- - - - - STÁVAJÍCÍ PODZEMNÍ VEDENÍ SDĚLOVACÍ
- - - - - STÁVAJÍCÍ PODZEMNÍ VEDENÍ NN
- - - - - STÁVAJÍCÍ PODZEMNÍ VEDENÍ VO
- - - - - STÁVAJÍCÍ PLYNOVOD NTL
- - - - - STÁVAJÍCÍ PLYNOVOD STL
- - - - - STÁVAJÍCÍ VODOVOD
- - - - - STÁVAJÍCÍ KANALIZACE JEDNOTNÁ

-  DLÁŽDĚNÝ CHODNÍK, DLAŽBA BETONOVÁ ZÁMKOVÁ, BARVA ŠEDÁ, TL. 60 mm
-  DLÁŽDĚNÁ PLOCHA PRO KONTEJNERY, BARVA ŠEDÁ TL. 60mm
-  DOSYPÁNÍ TRÁVY
-  VAROVNÝ PÁS ŠÍŘE 40 cm (CHODNÍK, SJEZD), BETONOVÁ ZÁMKOVÁ DLAŽBA S HMATOVOU ÚPRAVOU, BARVA ČERVENÁ, TL. 60 mm
-  UMĚLÁ VODICÍ LINIE – ZVÝŠENÝ OBRUBNÍK 6–10 cm
-  SNIŽENÝ OBRUBNÍK V MÍSTĚ PRO SEJITÍ VÝŠKY 2cm



LEGENDA:

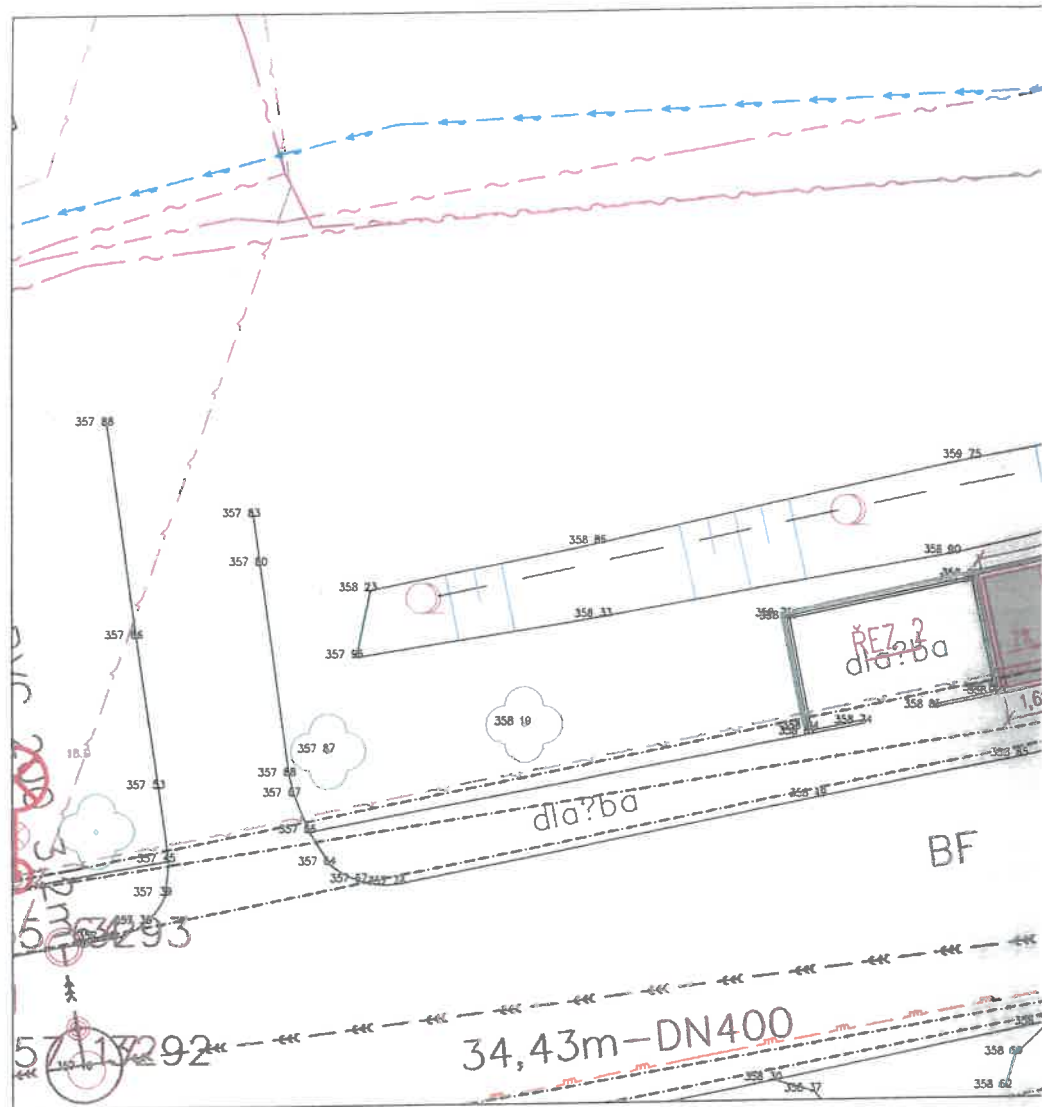
- KATASTRÁLNÍ MAPA
- ZAMĚŘENÍ
- - - - - STÁVAJÍCÍ PODZEMNÍ VEDENÍ SDĚLOVACÍ
- - - - - STÁVAJÍCÍ PODZEMNÍ VEDENÍ NN
- - - - - STÁVAJÍCÍ PODZEMNÍ VEDENÍ VO
- - - - - STÁVAJÍCÍ PLYNOVOD NTL
- - - - - STÁVAJÍCÍ PLYNOVOD STL
- - - - - STÁVAJÍCÍ VODOVOD
- - - - - STÁVAJÍCÍ KANALIZACE JEDNOTNÁ
-  DLÁŽDĚNÝ CHODNÍK, DLAŽBA BETONOVÁ ZÁMKOVÁ, BARVA ŠEDÁ, TL. 60 mm
-  DLÁŽDĚNÁ PLOCHA PRO KONTEJNERY, BARVA ŠEDÁ TL. 60mm
-  DOSYPÁNÍ TRÁVY
-  VAROVNÝ PÁS ŠÍŘE 40 cm (CHODNÍK, SJEZD), BETONOVÁ ZÁMKOVÁ DLAŽBA S HMATOVOU ÚPRAVOU, BARVA ČERVENÁ , TL. 60 mm
- — — — — UMĚLÁ VODÍCÍ LINIE – ZVÝŠENÝ OBRUBNÍK 6–10 cm
- SNÍŽENÝ OBRUBNÍK V MÍSTĚ PRO SEJITÍ VÝŠKY 2cm



POZOR!
 PODZEMNÍ SÍŤ JSOU ZAKRESLENY POUZE ORIENTAČNĚ,
 PŘED ZAPOČETÍM ZEMNÍCH PRACÍ JE TŘEBA VŠECHNY SÍŤ VYTYČIT!



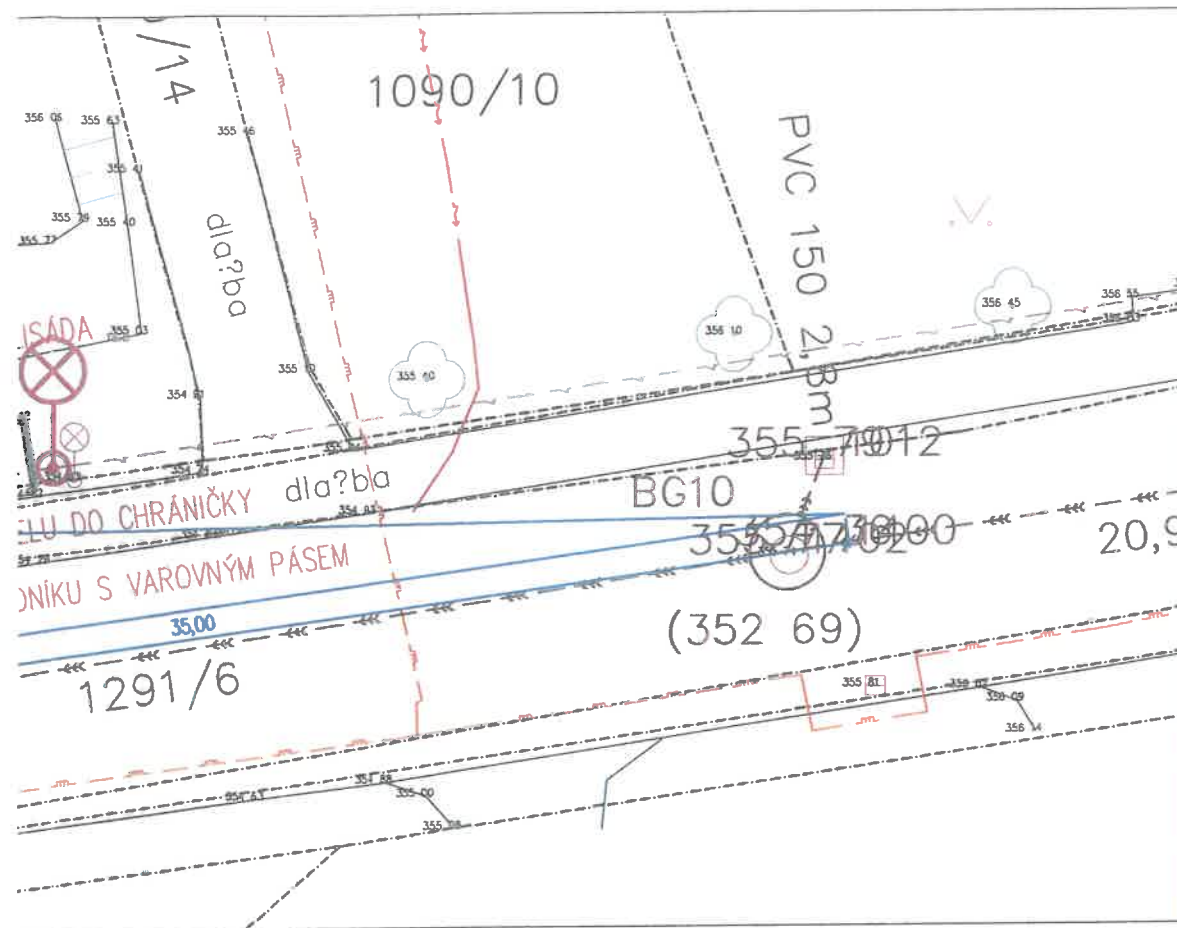
<table border="1"> <tr> <td>Vypracoval:</td> <td>Jan Dominik Suchánek, DiS.</td> <td></td> </tr> <tr> <td>Technická kontrola:</td> <td>Jana Procházková PhD.</td> <td><i>[Signature]</i></td> </tr> <tr> <td>Zodpovědný projektant:</td> <td>Jan Dominik Suchánek, DiS.</td> <td></td> </tr> <tr> <td>Region: PARDUBICKÝ</td> <td>Okres: ÚSTÍ NAD ORLICÍ</td> <td>Obec: ÚSTÍ NAD ORLICÍ</td> </tr> <tr> <td colspan="3">Investor: MĚSTO ÚSTÍ NAD ORLICÍ, SYCHROVA 16, ÚSTÍ NAD ORLICÍ, PSČ: 562 24</td> </tr> </table>	Vypracoval:	Jan Dominik Suchánek, DiS.		Technická kontrola:	Jana Procházková PhD.	<i>[Signature]</i>	Zodpovědný projektant:	Jan Dominik Suchánek, DiS.		Region: PARDUBICKÝ	Okres: ÚSTÍ NAD ORLICÍ	Obec: ÚSTÍ NAD ORLICÍ	Investor: MĚSTO ÚSTÍ NAD ORLICÍ, SYCHROVA 16, ÚSTÍ NAD ORLICÍ, PSČ: 562 24			JDS projekt, s.r.o. Džbánov 22, 566 01 Vysoké Mýto IČO: 288 03 736	
Vypracoval:	Jan Dominik Suchánek, DiS.																
Technická kontrola:	Jana Procházková PhD.	<i>[Signature]</i>															
Zodpovědný projektant:	Jan Dominik Suchánek, DiS.																
Region: PARDUBICKÝ	Okres: ÚSTÍ NAD ORLICÍ	Obec: ÚSTÍ NAD ORLICÍ															
Investor: MĚSTO ÚSTÍ NAD ORLICÍ, SYCHROVA 16, ÚSTÍ NAD ORLICÍ, PSČ: 562 24																	
Akce:	<table border="1"> <tr> <td>Stupeň:</td> <td>DUR + DSP</td> </tr> <tr> <td>Zak. č.:</td> <td>440-24-01</td> </tr> <tr> <td>Datum:</td> <td>01/2024</td> </tr> <tr> <td>Formát:</td> <td>2xA4</td> </tr> </table>		Stupeň:	DUR + DSP	Zak. č.:	440-24-01	Datum:	01/2024	Formát:	2xA4							
Stupeň:	DUR + DSP																
Zak. č.:	440-24-01																
Datum:	01/2024																
Formát:	2xA4																
Obsah:	<table border="1"> <tr> <td>Měřítko:</td> <td>Číslo příl. výkresu:</td> </tr> <tr> <td>1:200</td> <td>C.3.2.</td> </tr> <tr> <td>Kóty: m</td> <td></td> </tr> </table>		Měřítko:	Číslo příl. výkresu:	1:200	C.3.2.	Kóty: m										
Měřítko:	Číslo příl. výkresu:																
1:200	C.3.2.																
Kóty: m																	
KONTEJNEROVÁ STÁNÍ NA DUKLE, K.Ú. HYLVÁTY KOORDINAČNÍ SITUAČNÍ VÝKRES č.2																	




LEGENDA:

- KATASTRÁLNÍ MAPA
- ZAMĚŘENÍ
- - - - - STÁVAJÍCÍ PODZEMNÍ VEDENÍ SDĚLOVACÍ
- - - - - STÁVAJÍCÍ PODZEMNÍ VEDENÍ NN
- - - - - STÁVAJÍCÍ PODZEMNÍ VEDENÍ VO
- - - - - STÁVAJÍCÍ PLYNOVOD NTL
- - - - - STÁVAJÍCÍ PLYNOVOD STL
- - - - - STÁVAJÍCÍ VODOVOD
- - - - - STÁVAJÍCÍ KANALIZACE JEDNOTNÁ

- DLÁŽDĚNÝ CHODNÍK, DLAŽBA BETONOVÁ ZÁMKOVÁ, BARVA ŠEDÁ, TL. 60 mm
- DLÁŽDĚNÁ PLOCHA PRO KONTEJNERY, BARVA ŠEDÁ TL. 60mm
- DOSYPÁNÍ TRÁVY
- VAROVNÝ PÁS ŠÍŘE 40 cm (CHODNÍK, SJEZD), BETONOVÁ ZÁMKOVÁ DLAŽBA S HMATOVOU ÚPRAVOU, BARVA ČERVENÁ , TL. 60 mm
- — — — — UMĚLÁ VODÍCÍ LINIE – ZVÝŠENÝ OBRUBNÍK 6–10 cm
- SNIŽENÝ OBRUBNÍK V MÍSTĚ PRO SEJITÍ VÝŠKY 2cm



POZOR!
PODZEMNÍ SÍŤ JSOU ZAKRESLENY POUZE ORIENTAČNĚ,
PŘED ZAPOČETÍM ZEMNÍCH PRACÍ JE TŘEBA VŠECHNY SÍŤE VYTYČIT!



Vypracoval: Jan Dominik Suchánek, DiS. Technická kontrola: Jana Pracházková PhD. Zodpovědný projektant: Jan Dominik Suchánek, DiS. Region: PARDUBICKÝ Okres: ÚSTÍ NAD ORLICÍ Obec: ÚSTÍ NAD ORLICÍ Investor: MĚSTO ÚSTÍ NAD ORLICÍ, SYCHROVA 16, ÚSTÍ NAD ORLICÍ, PSČ: 562 24 Akce: KONTEJNEROVÁ STÁNÍ NA DUKLE, K.Ú. HYLVÁTY	JDS projekt, s.r.o. Džbánov 22, 566 01 Vysoké Mýto IČO: 288 03 736
Obsah: KOORDINAČNÍ SITUAČNÍ VÝKRES č.1	Stupeň: DUR + DSP Zak. č.: 440-24-01 Datum: 01/2024 Formát: 2xA4 Měřítko: 1:200 Kóty: m Číslo příl. výkresu: C.3.1.

