

Městský úřad Ústí nad Orlicí

stavební úřad

Č.j.: MUUO/58886/2024/SÚ/pk
Číslo spisu: 8427/2024
Spisová značka: SÚ-SUS-KA/8427/2024
Poč. listů: 3
Poč. příloh: 1
Poč. lis. př.: 2

Oprávněná úř. osoba: Kalásek Petr
Tel: 465514344
E-mail: kalasek@muuo.cz
Datum: 19. července 2024
Místo: Ústí nad Orlicí

Stavebník

Město Ústí nad Orlicí, IČO 00279676, Sychrova 16, 562 01 Ústí nad Orlicí 1 a
Pardubický kraj, IČO 70892822, Komenského náměstí 125, Pardubice-Staré Město, 530 02 Pardubice 2,
oba zast. Správa a údržba silnic Pardubického kraje, IČO 00085031, Doubravice 98, 533 53 Pardubice 19

OZNÁMENÍ O ZAHÁJENÍ SPOLEČNÉHO ÚZEMNÍHO A STAVEBNÍHO ŘÍZENÍ VEŘEJNÁ VYHLÁŠKA

Dne 7.5.2024 podali Město Ústí nad Orlicí, IČO 00279676, Sychrova 16, 562 01 Ústí nad Orlicí 1 a Pardubický kraj, IČO 70892822, Komenského náměstí 125, Pardubice-Staré Město, 530 02 Pardubice 2, oba zast. Správa a údržba silnic Pardubického kraje, IČO 00085031, Doubravice 98, 533 53 Pardubice 19 (dále jen „stavebník“) žádost o vydání společného povolení pro stavbu s názvem: „Silnice II/360 Ústí nad Orlicí, ul. Letohradská - žel. přejezd“ na pozemku poz. p. č. 502/1 ostatní plocha, 503/1 ostatní plocha, 504/1 zahrada, 504/4 zahrada, 507/9 trvalý travní porost, 514/1 ostatní plocha, 514/14 ostatní plocha, 514/18 trvalý travní porost, 528/5 trvalý travní porost, 540/1 lesní pozemek, 540/3 ostatní plocha, 540/20 lesní pozemek, 541/34 zahrada, 546/9 zahrada, 546/10 zahrada, 547/4 zahrada, 547/7 ostatní plocha, 547/9 ostatní plocha, 547/11 ostatní plocha, 547/14 zahrada, 547/29 ostatní plocha, 547/30 ostatní plocha, 553/8 ostatní plocha, 553/9 ostatní plocha, 553/20 ostatní plocha, 553/21 ostatní plocha, 553/22 ostatní plocha, 567/3 trvalý travní porost, 571 trvalý travní porost, 593/26 trvalý travní porost, 598/2 trvalý travní porost, 598/12 trvalý travní porost, 598/13 orná půda, 598/14 trvalý travní porost, 598/18 trvalý travní porost, 598/19 trvalý travní porost, 598/20 ostatní plocha, 598/21 ostatní plocha, 598/22 trvalý travní porost, 598/27 orná půda, 624/16 ostatní plocha, 627 ostatní plocha, 628/2 ostatní plocha, 628/5 ostatní plocha, 628/6 ostatní plocha, 629/1 ostatní plocha, 629/3 ostatní plocha, 629/4 ostatní plocha, 629/5 ostatní plocha, 629/18 ostatní plocha, 630/1 ostatní plocha, 630/2 ostatní plocha, 630/3 ostatní plocha, 630/9 ostatní plocha, 630/10 ostatní plocha, 680 ostatní plocha, 681 ostatní plocha, 683/3 trvalý travní porost, 683/4 ostatní plocha, 684/4 ostatní plocha, 713 ostatní plocha, 720/2 ostatní plocha, 721/3 ostatní plocha v katastrálním území Oldřichovice u Ústí nad Orlicí, 777/1 ostatní plocha, 806/2 ostatní plocha, 806/3 ostatní plocha, 806/5 ostatní plocha, 806/7 ostatní plocha, 806/10 ostatní plocha, 806/12 ostatní plocha, 806/13 ostatní plocha, 806/14 ostatní plocha, 806/18 ostatní plocha, 806/28 ostatní plocha, 806/29 ostatní plocha, 806/30 ostatní plocha, 806/31 ostatní plocha, 806/32

ostatní plocha, 806/33 ostatní plocha, 806/34 ostatní plocha, 806/35 ostatní plocha, 806/36 ostatní plocha, 806/65 ostatní plocha, 828/10 ostatní plocha, 828/11 ostatní plocha, 828/22 ostatní plocha, 828/28 ostatní plocha, 828/30 ostatní plocha, 828/31 ostatní plocha, 829/1 trvalý travní porost, 835/8 ostatní plocha, 835/19 ostatní plocha, 835/20 ostatní plocha, 855/20 ostatní plocha, 960/23 ostatní plocha, 960/50 ostatní plocha, 960/51 ostatní plocha, 960/52 ostatní plocha, 960/53 ostatní plocha, 969/1 ostatní plocha, 969/3 ostatní plocha, 984/23 ostatní plocha, 989/7 ostatní plocha, 993/1 trvalý travní porost, 1002/36 ostatní plocha, 1002/41 ostatní plocha, 2400/14 ostatní plocha, 2400/15 ostatní plocha, 2400/16 ostatní plocha, 2400/19 ostatní plocha, 2400/24 ostatní plocha, 2400/26 ostatní plocha, 2400/27 ostatní plocha, 2400/28 ostatní plocha, 2414/1 ostatní plocha, 2414/4 ostatní plocha, 2414/5 ostatní plocha, 2414/8 ostatní plocha, 2414/9 ostatní plocha, 2414/12 ostatní plocha, 2414/13 ostatní plocha, 2414/42 ostatní plocha, 2414/43 ostatní plocha, 2414/44 ostatní plocha, 2414/45 ostatní plocha, 2414/46 ostatní plocha, 2414/47 ostatní plocha, 2414/48 ostatní plocha, 2414/49 ostatní plocha, 2414/50 ostatní plocha, 2414/51 ostatní plocha, 2414/52 ostatní plocha, 2414/53 ostatní plocha, 2414/54 ostatní plocha, 2414/55 ostatní plocha, 2414/56 ostatní plocha, 2414/57 ostatní plocha, 2414/58 ostatní plocha v katastrálním území Ústí nad Orlicí. Dnem podání žádosti bylo zahájeno společné územní a stavební řízení ve výše uvedené věci.

Stavba obsahuje:

Předmětem stavebního záměru je soubor staveb, jehož stavbou hlavní je modernizace silnice II/360 v intravilánu obce Ústí nad Orlicí a místní části Oldřichovice. Celková délka modernizovaného úseku v ose silnice II/360 je 1 487 m.

Stavební objekty:

SO 101 - Silnice II/360 - km 0,000 - km 0,555: Jedná se o stavební objekt, který řeší modernizaci vybraného úseku silnice II/360 v délce 555 m a modernizaci okružní křižovatky na styku ulic Letohradská, Cihlářská a Popradská. Předmětný objekt také zahrnuje rekonstrukci zálivů BUS zastávky Ústí nad Orlicí, STK a část bočních napojení místních a účelových komunikací. Začátek úseku celé modernizace silnice je ve středu zmiňované okružní křižovatky.

SO 102 - Silnice II/360 – km 0,555 - km 1,487 86: Jedná se o stavební objekt, který řeší modernizaci vybraného úseku silnice II/360 v délce 933 m. Předmětný objekt také zahrnuje rekonstrukci zálivů BUS zastávky Ústí nad Orlicí, Oldřichovice, Na Tiché Orlici a boční napojení místních a účelových komunikací.

SO 103 - Místní komunikace: Jedná se o související stavební objekt, který řeší úpravu levostranných napojení komunikací v km 0,115, 0,232 a 0,345 v nejnútnejším rozsahu z důvodu výškového a směrového napojení na hlavní trasu silnice II/360, která podléhá kompletní rekonstrukci. Ostatní napojení komunikací malého rozsahu a významu budou řešena v rámci hlavního objektu SO 101 jako směrové a výškové napojení na hlavní trasu a stávající stav.

SO 134 - Chodníky: Jedná se o související stavební objekt, který řeší protažení stávajícího chodníku od stávajícího místa pro přecházení v km 0,250 po vjezd do areálu STK. Nová část chodníku je navržena dl. 100 m v základní šířce 1,5 m v příčném sklonu 2 % do vozovky s nášlapem obrub +100 mm vůči povrchu vozovky. Jedná se o betonové silniční obruby 1000/150/250 mm do betonového lože s opěrou. V trase chodníku se nachází rekonstruované nástupiště BUS zastávky Ústí nad Orlicí, STK.

SO 135 - Obnova chodníků: Jedná se o související stavební objekt, který řeší obnovu opravou komunikace dotčených částí stávajících chodníků. Obnova stávajících chodníků je tedy vyvolána úpravou výškového a směrového vedení komunikace II/360 a souvisejících místních komunikací a nápravou příčných sklonů vozovky silnice II/360.

SO 201 - MOST ev. č. 360-010: Jedná se o stavební objekt, který řeší obnovu všech mostních závěrů. Ve stávajícím stavu se jedná o 3 ks podpovrchových závěrů. Nad první opěrou (dle směru projektového staničení) bude provedena výměna podpovrchového závěru za povrchový.

SO 301 - Odvodnění komunikace: Jedná se o související stavební objekt, který řeší doplnění a opravu odvodňovacího systému pozemní komunikace v úseku km 0,370 - 0,500 v rozsahu dle stávajícího stavu. Ve stávajícím stavu se jedná o 1 800 m² zpevněných ploch, které jsou odvodněny do 4 ks stávajících uličních vpustí. Vpusti jsou průtočné a jsou propojeny svodným potrubím se zaústěním do stávajícího potrubí/propustku DN 800, které/ý převádí vodní tok s IDVT 14001538 ve správě Povodí Labe.

SO 401 - Veřejné osvětlení: Jedná se o související stavební objekt, který řeší úpravu polohy stávajících stožárů VO. Přemístění stožárů do nové polohy je vyvoláno směrovým i výškovým návrhem rekonstrukce komunikace II/360 a bočních připojení místních komunikací. Dle požadavku majitele VO budou zachovány stávající stožáry VO s potřebnou výměnou kabeláže pro připojení na stávající kabelové vedení v nejnutnějším rozsahu.

Stavební úřad Městského úřadu Ústí nad Orlicí, jako obecní stavební úřad věcně a místně příslušný podle ust. § 30 odst. 1 písm. f) a odst. 3 písm. a) ve spojení s ust. § 330 odst. 1 a 3 zákona č. 283/2021 Sb., stavební zákon, ve znění pozdějších předpisů (dále jen „stavební zákon“), a ust. § 11 odst. 1 písm. b) zákona č. 500/2004 Sb., správní řád, ve znění pozdějších předpisů (dále jen „správní řád“), oznamuje v souladu s ustanovením § 94m stavebního zákona zahájení společného územního a stavebního řízení známým účastníkům řízení a dotčeným orgánům.

Projednání společného územního a stavebního řízení je v souladu s ustanovením § 94j až 94p stavebního zákona.

U projednání žádosti o vydání společného povolení, v souladu s ustanovením § 94m odst. 3 stavebního zákona, upouští stavební úřad od ústního jednání, neboť jsou mu dobře známy poměry v území a žádost poskytuje dostatečný podklad pro posouzení stavebního záměru a stanovení podmínek k jeho provádění.

Stavební úřad zároveň v souladu s ustanovením § 94m odst. 3 stavebního zákona stanoví, že účastníci řízení mohou své námitky a dotčené orgány závazná stanoviska uplatnit nejpozději do **15 dnů od doručení tohoto oznámení**.

POUČENÍ

Závazná stanoviska, která mohou dotčené orgány uplatňovat podle § 4 odst. 4 stavebního zákona, musí být uplatněna nejpozději při ústním jednání, případně při veřejném ústním jednání, jinak se k nim nepřihlíží. Jestliže dojde k upuštění od ústního jednání, musí být uplatněna ve stanovené lhůtě, jinak se k nim nepřihlíží. Nepřihlíží se ani k později uplatněným námitkám.

K závazným stanoviskům a námitkám k věci, o kterých bylo rozhodnuto při vydání územně plánovací dokumentace, se v souladu s ustanovením § 94n odst. 2 stavebního zákona nepřihlíží.

Osoba, která je účastníkem řízení podle § 94k písm. c) až e) stavebního zákona, může uplatňovat námitky proti projednávanému stavebnímu záměru, dokumentaci, způsobu provádění a užívání stavebního záměru nebo požadavkům dotčených orgánů, pokud jimi může být přímo dotčeno jeho vlastnické nebo jiné věcné právo k pozemku nebo stavbě. Obec uplatňuje ve společném územním a stavebním řízení námitky k ochraně zájmů obce a zájmů občanů obce. Osoba, která je účastníkem řízení podle zvláštního právního předpisu, může v řízení uplatňovat námitky pouze v rozsahu, v jakém je projednávaným stavebním záměrem dotčen veřejný zájem, jehož ochranou se podle zvláštního právního předpisu zabývá. K námitkám, které nesplňují uvedené požadavky, se nepřihlíží. Účastník řízení ve svých námitkách uvede skutečnosti, které zakládají jeho postavení jako účastníka řízení, a důvody podání námitek.

Účastníci řízení mají podle ust. § 36 odst. 3 správního řádu možnost vyjádřit se k podkladům rozhodnutí, a to ve lhůtě **5 dnů po lhůtě pro podání námitek**. Tato lhůta slouží k seznámení se s kompletním spisem před vydáním rozhodnutí a po jejím uplynutí stavební úřad vydá rozhodnutí ve věci. Námitky uplatněné v této lhůtě by byly námitkami opožděnými, k nimž stavební úřad nepřihlíží ve smyslu zásady koncentrace řízení.

Do podkladů pro rozhodnutí mohou účastníci řízení nahlédnout ve lhůtě shora uvedené na Stavebním úřadě Městského úřadu Ústí nad Orlicí v budově radnice v kanceláři č. 309 ve dnech pondělí a středa v době od 8.00 hod. do 11.00 hod. a od 12.00 hod. do 16.30 hod., v ostatních dnech po předchozí telefonické domluvě.

Nechá-li se některý z účastníků řízení zastupovat, předloží jeho zástupce písemnou plnou moc.

Oznámení o zahájení společného územního a stavebního řízení a další úkony v řízení se doručují účastníkům řízení a dotčeným orgánům jednotlivě.

Petr Marčík
vedoucí stavebního úřadu

Kalášek Petr
oprávněná úřední osoba

Příloha: - situační výkres širších vztahů

Správní poplatek:

Podle zákona č. 634/2004 Sb., o správních poplatcích, v platném znění, je toto řízení od správního poplatku osvobozeno.

Toto oznámení musí být vyvěšeno okamžitě po jeho obdržení po dobu **15 dnů** (v souladu s ust. § 25 odst. 2 správního řádu) na úřední desce Městského úřadu Ústí nad Orlicí. Zároveň žádáme o vrácení tohoto dokumentu s uvedením dne vyvěšení a sejmutí, včetně razítka a podpisu.

Současně úřad uvedené obce příslušné k vyvěšení tohoto dokumentu potvrzují, že tato písemnost byla zveřejněna způsobem umožňujícím dálkový přístup (podle věty druhé § 25 odst. 2 správního řádu).

Vyvěšeno dne: Sejmuto dne:
Razítko a podpis orgánu, který potvrzuje vyvěšení a sejmutí rozhodnutí.

Doručí se:

Účastníci společného územního a stavebního řízení dle § 94k písm. a) stavebního zákona
Stavebník:

Město Ústí nad Orlicí, IČO 00279676, Sychrova 16, 562 01 Ústí nad Orlicí 1 a
Pardubický kraj, IČO 70892822, Komenského náměstí 125, Pardubice-Staré Město, 530 02 Pardubice 2,
oba zast. Správa a údržba silnic Pardubického kraje, IČO 00085031, Doubravice 98, 533 53 Pardubice 19

Účastníci společného územního a stavebního řízení dle § 94k písm. b) stavebního zákona
Obec, na jejímž území má být požadovaný stavební záměr uskutečněn:
Město Ústí nad Orlicí, IČO 00279676, Sychrova 16, 562 01 Ústí nad Orlicí 1

Účastníci společného územního a stavebního řízení dle § 94k písm. c) a písm. d) stavebního zákona
Vlastník stavby a vlastník pozemku, na kterém má být požadovaný stavební záměr uskutečněn, není-li sám
stavebníkem nebo ten, kdo má ke stavbě nebo pozemku jiné věcné právo:

CETIN a.s., Českomoravská 2510/19, Libeň, 190 00 Praha 9, ID DS: qa7425t
ČD - Telematika a.s., Pernerova 2819/2a, Žižkov, 130 00 Praha 3, ID DS: dgzdjrp
ČEZ Distribuce, a. s., Teplická 874/8, Děčín IV-Podmokly, 405 02 Děčín 2, ID DS: v95uqfy
GasNet, s.r.o., Klíšská 940/96, Klíše, 400 01 Ústí nad Labem 1, ID DS: rdxzhzt
zast. GasNet Služby, s.r.o., Plynárenská 499/1, Zábřovice, 602 00 Brno 2, ID DS: jnyys6
Kabelová televize Ústí nad Orlicí, spol. s r. o., Tvardkova 1191, 562 01 Ústí nad Orlicí 1, ID DS: q28es7s
Povodí Labe, státní podnik, Víta Nejedlého 951/8, 500 03 Hradec Králové 3, ID DS: dbyt8g2
Správa železnic, státní organizace, Dlážděná 1003/7, Nové Město, 110 00 Praha 1, ID DS: ucccjhm
TEPVOS, spol. s r.o., Královéhradecká 1566, 562 01 Ústí nad Orlicí 1, ID DS: 5guvxxa
České Radiokomunikace a.s., Skokanská 2117/1, Břevnov, 169 00 Praha 6, ID DS: g74ug4f
Tomáš Krásný, Staré Oldřichovice 140, Oldřichovice, 562 01 Ústí nad Orlicí 1
Státní pozemkový úřad, Husinecká 1024/11a, Žižkov, 130 00 Praha 3, ID DS: z49per3
Monika Brokešová, Litomyšlská 1729, 565 01 Choceň 1
Petr Gorun, Popradská 1279, 562 06 Ústí nad Orlicí 6
Adalbertina Gorunová, Letohradská 53, Oldřichovice, 562 06 Ústí nad Orlicí 6
Václav Knapovský, Letohradská 90, Oldřichovice, 562 06 Ústí nad Orlicí 6
Pavla Kovářová, Člupek 59, 561 18 Němčice
Hana Truncová, Čs. armády 499, Chrudim IV, 537 01 Chrudim 1
Radomír Blažek, Na Pláni 1343, 562 06 Ústí nad Orlicí 6
Petr Pirkl, Staré Oldřichovice 131, Oldřichovice, 562 01 Ústí nad Orlicí 1
Miloslav Vanšura, Staré Oldřichovice 5, Oldřichovice, 562 01 Ústí nad Orlicí 1
Hana Tesařová, Dolní Dobrouč 464, 561 02 Dolní Dobrouč
Oldřich Franc, Polní 1238, 562 06 Ústí nad Orlicí 6, ID DS: x48gwzj
ISOTEP s.r.o., Dolní Libchavy 258, 561 16 Libchavy, ID DS: 594cywj
Československá obchodní banka, a. s., Radlická 333/150, Radlice, 150 00 Praha 5, ID DS: 8qvdk3s
CPI Retails ONE, a.s., Vladislavova 1390/17, Nové Město, 110 00 Praha 1, ID DS: 5sdd76f

č. j.: MUUO/58886/2024/SÚ/pk
SÚ-SUS-KA/8427/2024
č. spisu: 8427/2024
spis. zn.: SÚ-SUS-KA/8427/2024

str. 6 / 6

Komerční banka, a.s., Na příkopě 969/33, Staré Město, 110 00 Praha 1, ID DS: 4ktes4w
STOP SHOP CZ, s.r.o., Purkyňova 2121/3, Nové Město, 110 00 Praha 1, ID DS: rx5piz4
Úřad pro zastupování státu ve věcech majetkových, Rašínovo nábřeží 390/42, 128 00 Praha 28, DS:96vaa2e
Pavel Dufek, Lexova 2374, Zelené Předměstí, 530 02 Pardubice 2
Jana Pithartová, Lexova 2140, Zelené Předměstí, 530 02 Pardubice 2
Radovan Snítíl, náměstí Bratří Synků 347/3, Nusle, 140 00 Praha 4
Správa a údržba silnic Pardubického kraje, ÚnO, Třebovská 333, Hylváty, 562 03 Ústí nad Orlicí 3, ID DS: ffhk8fq

Účastníci společného územního a stavebního řízení dle § 94k písm. e) stavebního zákona - osoba, jejíž vlastnické právo nebo jiné věcné právo k sousedním stavbám anebo sousedním pozemkům nebo stavbám na nich může být společným povolením přímo dotčeno:

Pozemková p.č. 828/49, 828/29, 828/27, 828/26 a 828/25 v katastrální území Ústí nad Orlicí.
Pozemková p.č. st. 155, st. 154, st. 153, 504/3, 504/2, 598/4, 598/12, st. 197, st. 174/1, 504/29, st. 199, 501/16, 501/88, 501/17, st. 171, st. 172, 501/18, 501/19, st. 232/1, st. 173, 598/1, st. 200, st. 201, 501/36, 501/23, st. 202, 501/20, 497/6, 497/8, st. 464/1, 497/9, 597/1, 518/7, 597/8, 601/4, 507/14, 720/2, 593/31, 529/6, 529/14, st. 150, 536/2, 537/4, 567/6, 537/1, 555/11, 555/10, 541/38, 555/9, 630/6, st. 193, st. 503, 541/6, 547/8, st. 505, 547/10, st. 149, 547/3, st. 137, 547/5, 546/4, st. 138, 546/7, st. 139/2, 546/6, st. 139/1, 548/2, 553/10, 553/19, 553/7, 553/11, 679, 682, 714/1 v katastrální území Oldřichovice u Ústí nad Orlicí.

Dotčené orgány:

Drážní úřad, Wilsonova 300/8, Vinohrady, 120 00 Praha 2, ID DS: 5mjaatd
Krajská hygienická stanice Pardubického kraje se sídlem v Pardubicích, územní pracoviště Ústí nad Orlicí, Smetanova 1390, 562 01 Ústí nad Orlicí 1, ID DS: 23wai86
Krajské ředitelství policie Pardubického kraje Územní odbor Ústí nad Orlicí - dopravní inspektorát, Tvardkova 1191, 562 01 Ústí nad Orlicí 1, ID DS: ndihp32
Městský úřad Ústí nad Orlicí, odbor DSH, Sychrova 16, 562 24 Ústí nad Orlicí
Městský úřad Ústí nad Orlicí, odbor ŽP, Sychrova 16, 562 24 Ústí nad Orlicí
Ministerstvo obrany, Sekce nakládání s majetkem odbor ochrany územních zájmů, Tychonova 221/1, Hradčany, 160 00 Praha 6, ID DS: hjyaavk


adresa: Sychrova 16, 562 24 Ústí nad Orlicí
tel.: +420 465 514 111
fax: +420 465 525 563

IČ: 00279676 DIČ: CZ00279676
email: podatelna@muuo.cz
web: <http://www.ustinadorlici.cz>

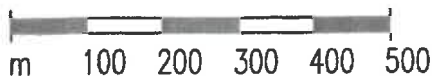
bankovní spojení:
KB Ústí nad Orlicí, č.ú.: 19-420611/0100
ID datové schránky: bxcbwmg

MĚŘÍTKO:

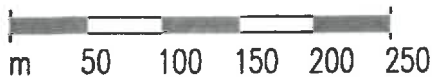
1:50000



1:10000




1:5000

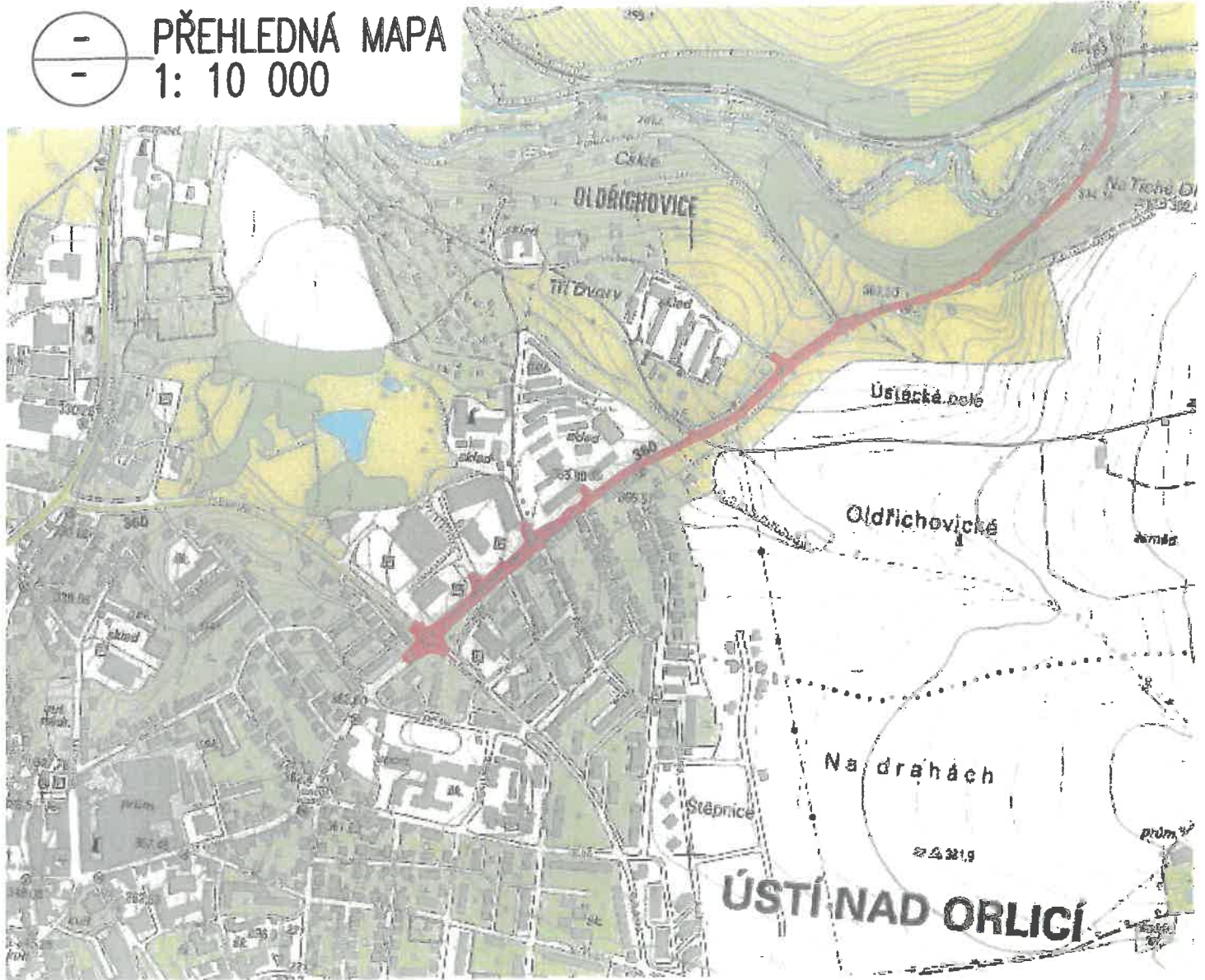


C. DUSP

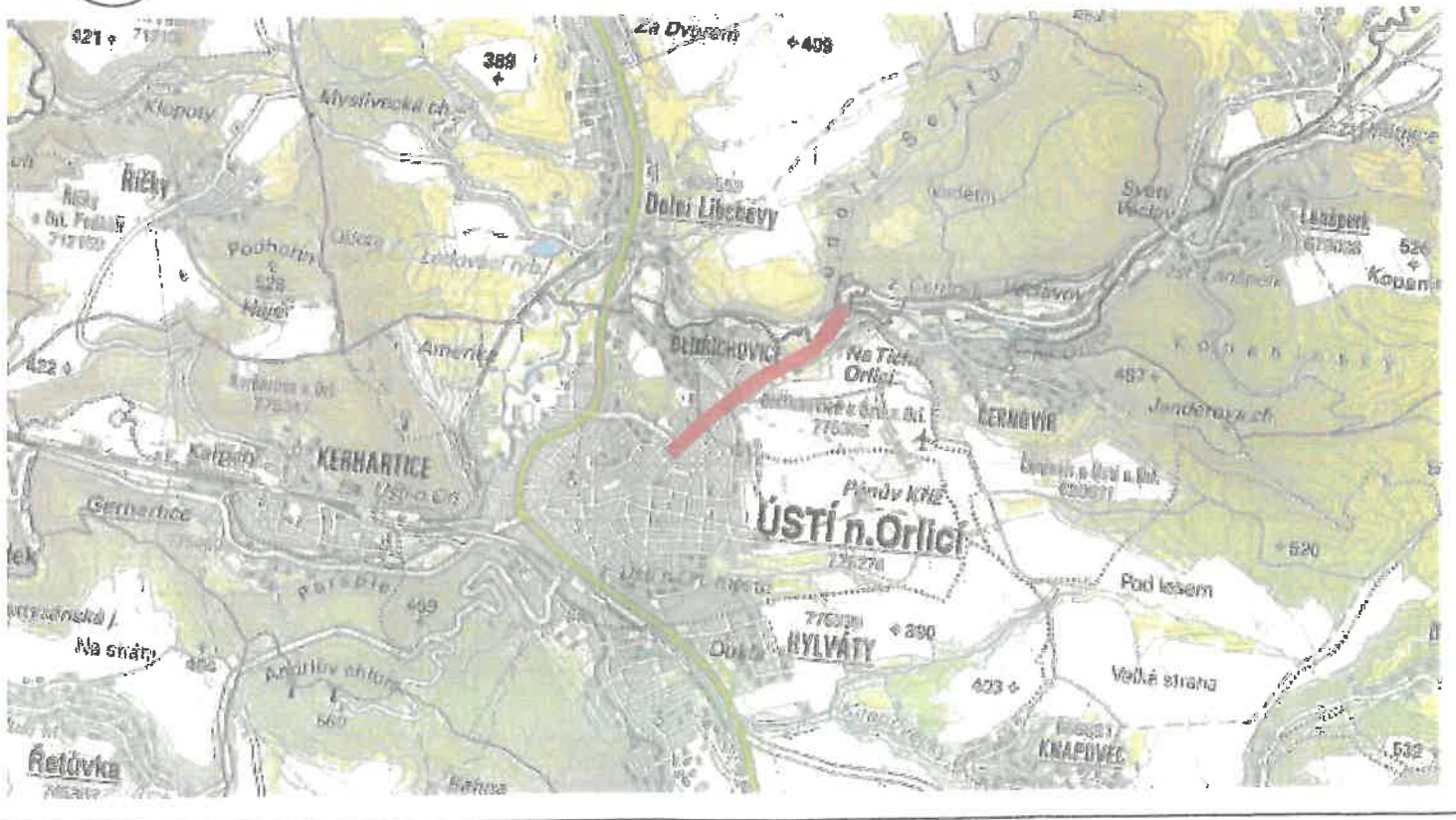
SOUŘADNICOVÝ SYSTÉM: S-JTSK
VÝŠKOVÝ SYSTÉM: BpV

KRESLIL:	MILOŠ BEDNÁŘ, DiS.	<i>Bednář</i>	 FÖRSTEROVA Č.P. 175, 566 01 VYSOKÉ MÝTO EMAIL: MDS@MDSPROJEKT.CZ
ZPRACOVAL:	MILOŠ BEDNÁŘ, DiS.	<i>Bednář</i>	
TECHNICKÁ KONTROLA:	ING. JAN BURSA	<i>J. Bursa</i>	
ZODPOVĚDNÝ PROJEKTANT:	ING. JAN BURSA	<i>J. Bursa</i>	
HLAVNÍ PROJEKTANT:	MILOŠ BEDNÁŘ, DiS.	<i>Bednář</i>	
KRAJ: PARDUBICKÝ	OKRES: ÚSTÍ NAD ORLICÍ	OBEC: ÚSTÍ NAD ORLICÍ	STUPEŇ: DUSP
INVESTOR: Pardubický kraj, Správa a údržba silnic Pardubického kraje, Doubravice 98, 533 53 Pardubice			ZAK.ČÍSLO: 2995-23-3
AKCE:	Silnice II/360 Ústí nad Orlicí, ul. Letohradská - žel. přejezd		ARCHIVNÍ ČÍSLO: 2995
OBJEKT: C. SITUAČNÍ VÝKRESY			DATUM: 11/2023
OBSAH:	SITUAČNÍ VÝKRES ŠIRŠÍCH VZTAHŮ		FORMÁT: 4xA4
			MĚŘÍTKO: 1:5000,10000,50000
			ČÍSLO SOUPRAVY: 1, ČÍSLO PŘÍLOHY: C.1.

— PŘEHLEDNÁ MAPA
— 1: 10 000



— PŘEHLEDNÁ MAPA
— 1: 50 000



— PŘEHLEDNÁ ORTOFOTO MAPA
— 1: 5000





PŘEDMĚTNÁ AKCE – Modernizace silnice II/360 Ústí nad Orlicí
Obec Ústí nad Orlicí – k.ú. Ústí nad Orlicí [775274],
Oldřichovice u Ústí nad Orlicí [775355]

