

# Městský úřad Ústí nad Orlicí

## stavební úřad

Č.j.: MUUO/46321/2024/SÚ/pk  
Číslo spisu: 10281/2024  
Spisová značka: SÚ-SUS-KA/10281/2024  
Poč. listů: 2  
Poč. příloh: 1  
Poč. lis. př.: 6

Oprávněná úř. osoba: Kalášek Petr  
Tel: 465514344  
E-mail: kalasek@muuo.cz  
Datum: 19. června 2024  
Místo: Ústí nad Orlicí

### Stavebník

Město Ústí nad Orlicí, IČO 00279676, Sychrova 16, 562 01 Ústí nad Orlicí 1,  
zast. JDS projekt, s.r.o., IČO 28803736, Džbánov 22, 566 01 Vysoké Mýto

# OZNÁMENÍ O ZAHÁJENÍ SPOLEČNÉHO ÚZEMNÍHO A STAVEBNÍHO ŘÍZENÍ VEŘEJNÁ VYHLÁŠKA

Dne 5.6.2024 podalo Město Ústí nad Orlicí, IČO 00279676, Sychrova 16, 562 01 Ústí nad Orlicí 1, zast. JDS projekt, s.r.o., IČO 28803736, Džbánov 22, 566 01 Vysoké Mýto (dále jen „stavebník“) žádost o vydání společného povolení pro stavbu s názvem: „Kontejnerová stání na Dukle, k.ú. Hylváty“ na pozemku **poz. p. č. 976/66 ostatní plocha, 976/96 orná půda, 1029/10 ostatní plocha, 1029/11 ostatní plocha, 1090/4 ostatní plocha, 1090/6 ostatní plocha, 1090/7 ostatní plocha, 1090/11 ostatní plocha, 1291/4 ostatní plocha, 1291/5 ostatní plocha, 1291/6 ostatní plocha v katastrálním území Hylváty**. Dnem podání žádosti bylo zahájeno společné územní a stavební řízení ve výše uvedené věci.

### Stavba obsahuje:

Úprava a rozšíření šesti stávajících sběrných míst na tříděný a komunální odpad v ulici Dukelská.

Stavební úřad Městského úřadu Ústí nad Orlicí, který je podle ustanovení § 16 a § 40 odst. 1, odst. 4 písm. a) zákona č. 13/1997 Sb., o pozemních komunikacích ve znění účinném do 31.12.2023, a dále dle ustanovení § 15 zákona č. 183/2006 Sb., o územním plánování a stavebním řádu (stavební zákon), ve znění účinném do 31.12.2023 (dále jen "stavební zákon"), speciálním stavebním úřadem pro stavby silnic II. a III. tříd, místních komunikací a veřejně přístupných účelových komunikací ve spojení s ustanovením § 334a odst. 3 zákona č. 283/2021 Sb., stavební zákon (dále jen "nový stavební zákon"), oznamuje v souladu s ustanovením § 94m stavebního zákona zahájení společného územního a stavebního řízení známým účastníkům řízení a dotčeným orgánům.

Projednání společného územního a stavebního řízení je v souladu s ustanovením § 94j až 94p stavebního zákona.

U projednání žádosti o vydání společného povolení, v souladu s ustanovením § 94m odst. 3 stavebního zákona, upouští stavební úřad od ústního jednání, neboť jsou mu dobře známy poměry v území a žádost poskytuje dostatečný podklad pro posouzení stavebního záměru a stanovení podmínek k jeho provádění.

Stavební úřad zároveň v souladu s ustanovením § 94m odst. 3 stavebního zákona stanoví, že účastníci řízení mohou své námítky a dotčené orgány závazná stanoviska uplatnit nejpozději do **15 dnů od doručení tohoto oznámení**.

## POUČENÍ

Závazná stanoviska, která mohou dotčené orgány uplatňovat podle § 4 odst. 4 stavebního zákona, musí být uplatněna nejpozději při ústním jednání, případně při veřejném ústním jednání, jinak se k nim nepřihlíží. Jestliže dojde k upuštění od ústního jednání, musí být uplatněna ve stanovené lhůtě, jinak se k nim nepřihlíží. Nepřihlíží se ani k později uplatněným námítkám.

K závazným stanoviskům a námítkám k věcem, o kterých bylo rozhodnuto při vydání územně plánovací dokumentace, se v souladu s ustanovením § 94n odst. 2 stavebního zákona nepřihlíží.

Osoba, která je účastníkem řízení podle § 94k písm. c) až e) stavebního zákona, může uplatňovat námítky proti projednávanému stavebnímu záměru, dokumentaci, způsobu provádění a užívání stavebního záměru nebo požadavkům dotčených orgánů, pokud jimi může být přímo dotčeno jeho vlastnické nebo jiné věcné právo k pozemku nebo stavbě. Obec uplatňuje ve společném územním a stavebním řízení námítky k ochraně zájmů obce a zájmů občanů obce. Osoba, která je účastníkem řízení podle zvláštního právního předpisu, může v řízení uplatňovat námítky pouze v rozsahu, v jakém je projednávaným stavebním záměrem dotčen veřejný zájem, jehož ochranou se podle zvláštního právního předpisu zabývá. K námítkám, které nesplňují uvedené požadavky, se nepřihlíží. Účastník řízení ve svých námítkách uvede skutečnosti, které zakládají jeho postavení jako účastníka řízení, a důvody podání námitek.

Účastníci řízení mají podle ust. § 36 odst. 3 správního řádu možnost vyjádřit se k podkladům rozhodnutí, a to ve lhůtě **5 dnů po lhůtě pro podání námitek**. Tato lhůta slouží k seznámení se s kompletním spisem před vydáním rozhodnutí a po jejím uplynutí stavební úřad vydá rozhodnutí ve věci. Námítky uplatněné v této lhůtě by byly námítkami opožděnými, k nimž stavební úřad nepřihlíží ve smyslu zásady koncentrace řízení.

Do podkladů pro rozhodnutí mohou účastníci řízení nahlédnout ve lhůtě shora uvedené na Stavebním úřadě Městského úřadu Ústí nad Orlicí v budově radnice v kanceláři č. 309 ve dnech pondělí a středa v době od 8.00 hod. do 11.00 hod. a od 12.00 hod. do 16.30 hod., v ostatních dnech po předchozí telefonické domluvě.

Nechá-li se některý z účastníků řízení zastupovat, předloží jeho zástupce písemnou plnou moc.

Oznámení o zahájení společného územního a stavebního řízení a další úkony v řízení se doručují účastníkům řízení a dotčeným orgánům jednotlivě.

Petr Marčík  
vedoucí stavebního úřadu

Kalášek Petr  
oprávněná úřední osoba

**Příloha:** - situační výkres

**Správní poplatek:**

Podle zákona č. 634/2004 Sb., o správních poplatcích, v platném znění, je toto řízení od správního poplatku osvobozeno.

Toto oznámení musí být vyvěšeno okamžitě po jeho obdržení po dobu **15 dnů** (v souladu s ust. § 25 odst. 2 správního řádu) na úřední desce Městského úřadu Ústí nad Orlicí. Zároveň žádáme o vrácení tohoto dokumentu s uvedením dne vyvěšení a sejmutí, včetně razítka a podpisu.

Současně úřad uvedené obce příslušné k vyvěšení tohoto dokumentu potvrzují, že tato písemnost byla zveřejněna způsobem umožňujícím dálkový přístup (podle věty druhé § 25 odst. 2 správního řádu).

Vyvěšeno dne: ..... Sejmuto dne: .....  
Razítko a podpis orgánu, který potvrzuje vyvěšení a sejmutí rozhodnutí.

**Doručí se:**

*Účastníci společného územního a stavebního řízení dle § 94k písm. a) stavebního zákona*  
*Stavebník:*

Město Ústí nad Orlicí, IČO 00279676, Sychrova 16, 562 01 Ústí nad Orlicí 1, zast. JDS projekt, s.r.o., IČO 28803736, Džbánov 22, 566 01 Vysoké Mýto

*Účastníci společného územního a stavebního řízení dle § 94k písm. b) stavebního zákona*  
*Obec, na jejímž území má být požadovaný stavební záměr uskutečněn:*

Město Ústí nad Orlicí, IČO 00279676, Sychrova 16, 562 01 Ústí nad Orlicí 1

*Účastníci společného územního a stavebního řízení dle § 94k písm. c) a písm. d) stavebního zákona*  
*Vlastník stavby a vlastník pozemku, na kterém má být požadovaný stavební záměr uskutečněn, není-li sám stavebníkem nebo ten, kdo má ke stavbě nebo pozemku jiné věcné právo:*  
CETIN a.s., Českomoravská 2510/19, Libeň, 190 00 Praha 9, ID DS: qa7425t

č. j.: MUUO/46321/2024/SÚ/pk  
SÚ-SUS-KA/10281/2024  
č. spisu: 10281/2024  
spis. zn.: SÚ-SUS-KA/10281/2024

str. 4 / 4

ČEZ Distribuce, a. s., Teplická 874/8, Děčín IV-Podmokly, 405 02 Děčín 2, ID DS: v95uqfy  
GasNet, s.r.o., Klíšská 940/96, Klíše, 400 01 Ústí nad Labem 1, ID DS: rdxzhzt  
zast. GasNet Služby, s.r.o., Plynárenská 499/1, Zábřovice, 602 00 Brno 2, ID DS: jnnyjs6  
Kabelová televize Ústí nad Orlicí, spol. s r. o., Tvardkova 1191, 562 01 Ústí nad Orlicí 1, ID DS: q28es7s  
TEPVOS, spol. s r.o., Královéhradecká 1566, 562 01 Ústí nad Orlicí 1, ID DS: 5guvxxa

*Účastníci společného územního a stavebního řízení dle § 94k písm. e) stavebního zákona - osoba, jejíž vlastnické právo nebo jiné věcné právo k sousedním stavbám anebo sousedním pozemkům nebo stavbám na nich může být společným povolením přímo dotčeno:*

poz. p. č. 976/203, 976/244, 1090/12, 1090/14 v katastrálním území Hylváty

**Dotčené orgány:**

Krajské ředitelství policie Pardubického kraje Územní odbor Ústí nad Orlicí - dopravní inspektorát,  
Tvardkova 1191, 562 01 Ústí nad Orlicí 1, ID DS: ndihp32


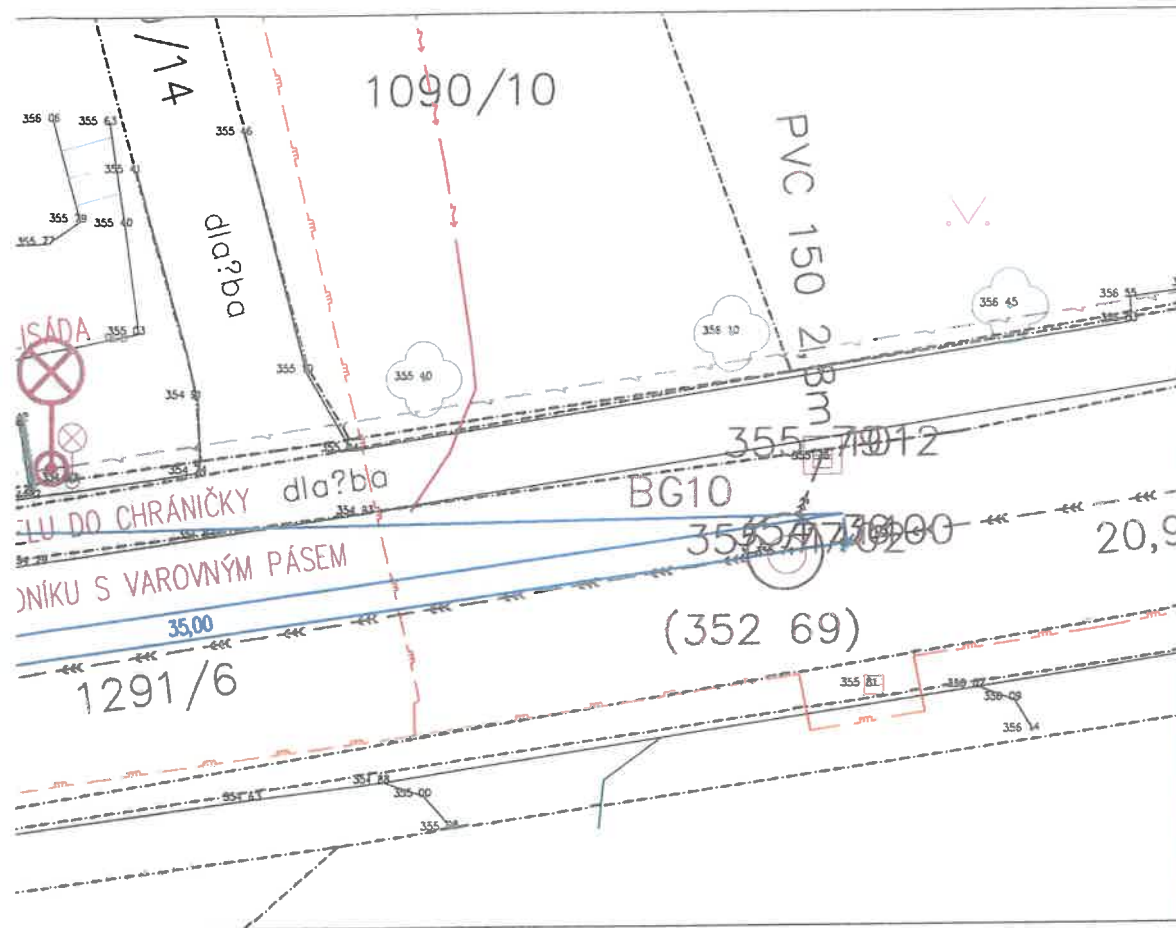
Městský úřad Ústí nad Orlicí, odbor DSH, Sychrova 16, 562 24 Ústí nad Orlicí

Městský úřad Ústí nad Orlicí, odbor ŽP, Sychrova 16, 562 24 Ústí nad Orlicí


adresa: Sychrova 16, 562 24 Ústí nad Orlicí  
tel.: +420 465 514 111  
fax: +420 465 525 563

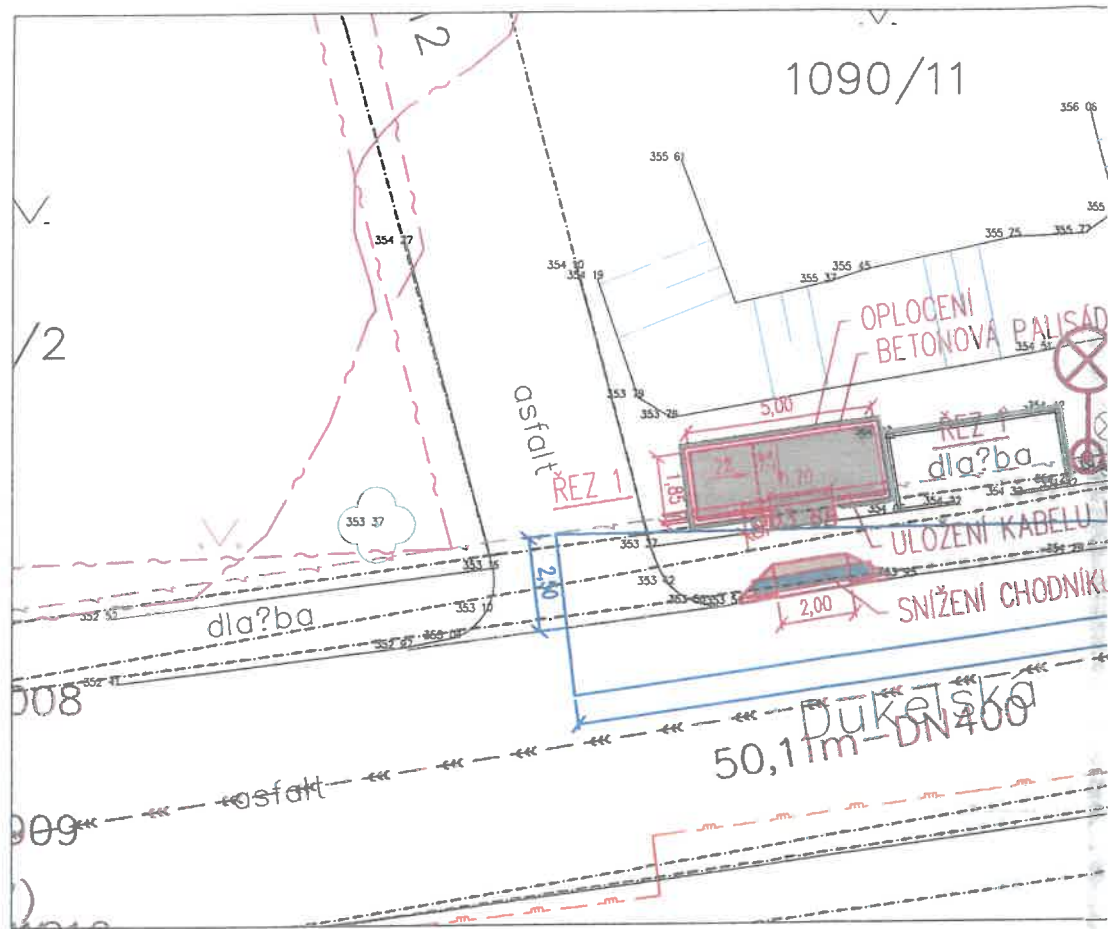
IČ: 00279676 DIČ: CZ00279676  
email: [podatelna@muuo.cz](mailto:podatelna@muuo.cz)  
web: <http://www.ustinadorlici.cz>

bankovní spojení:  
KB Ústí nad Orlicí, č.ú.: 19-420611/0100  
ID datové schránky: bxcbwmg




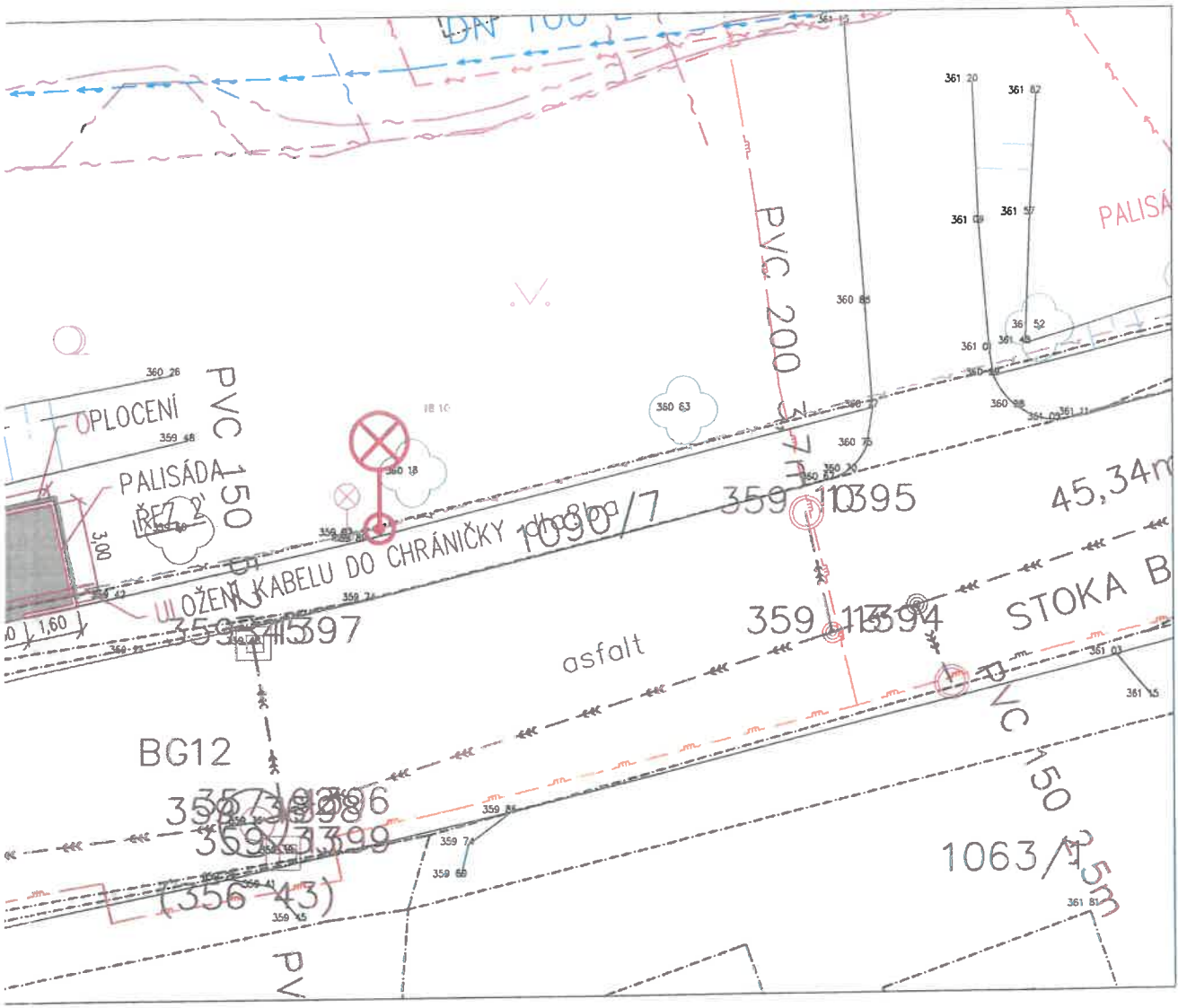
**POZOR!**  
**PODZEMNÍ SÍTĚ JSOU ZAKRESLENY POUZE ORIENTAČNĚ,**  
**PŘED ZAPOČETÍM ZEMNÍCH PRACÍ JE TŘEBA VŠECHNY SÍTĚ VYTYČIT!**

Vypracoval:	Jan Dominik Suchánek, DiS.		<b>JDS projekt, s.r.o.</b> Džbónov 22, 566 01 Vysoké Mýto IČO: 288 03 736	
Technická kontrola:	Jana Procházková PhD.			
Zodpovědný projektant:	Jan Dominik Suchánek, DiS.			
Region: PARDUBICKÝ	Okres: ÚSTÍ NAD ORLICÍ			
Investor:	MĚSTO ÚSTÍ NAD ORLICÍ, SYCHROVA 16, ÚSTÍ NAD ORLICÍ, PSČ: 562 24		Stupeň:	DUR + DSP
Akce:	KONTEJNEROVÁ STÁNÍ NA DUKLE, K.Ú. HYLVÁTY		Zak. č.:	440-24-01
Obsah:			KOORDINAČNÍ SITUAČNÍ VÝKRES č.1	
			Formát:	2xA4
			Měřítko:	Číslo příl. výkresu:
			1:200	C.3.1.
			Kóty: m	



LEGENDA:

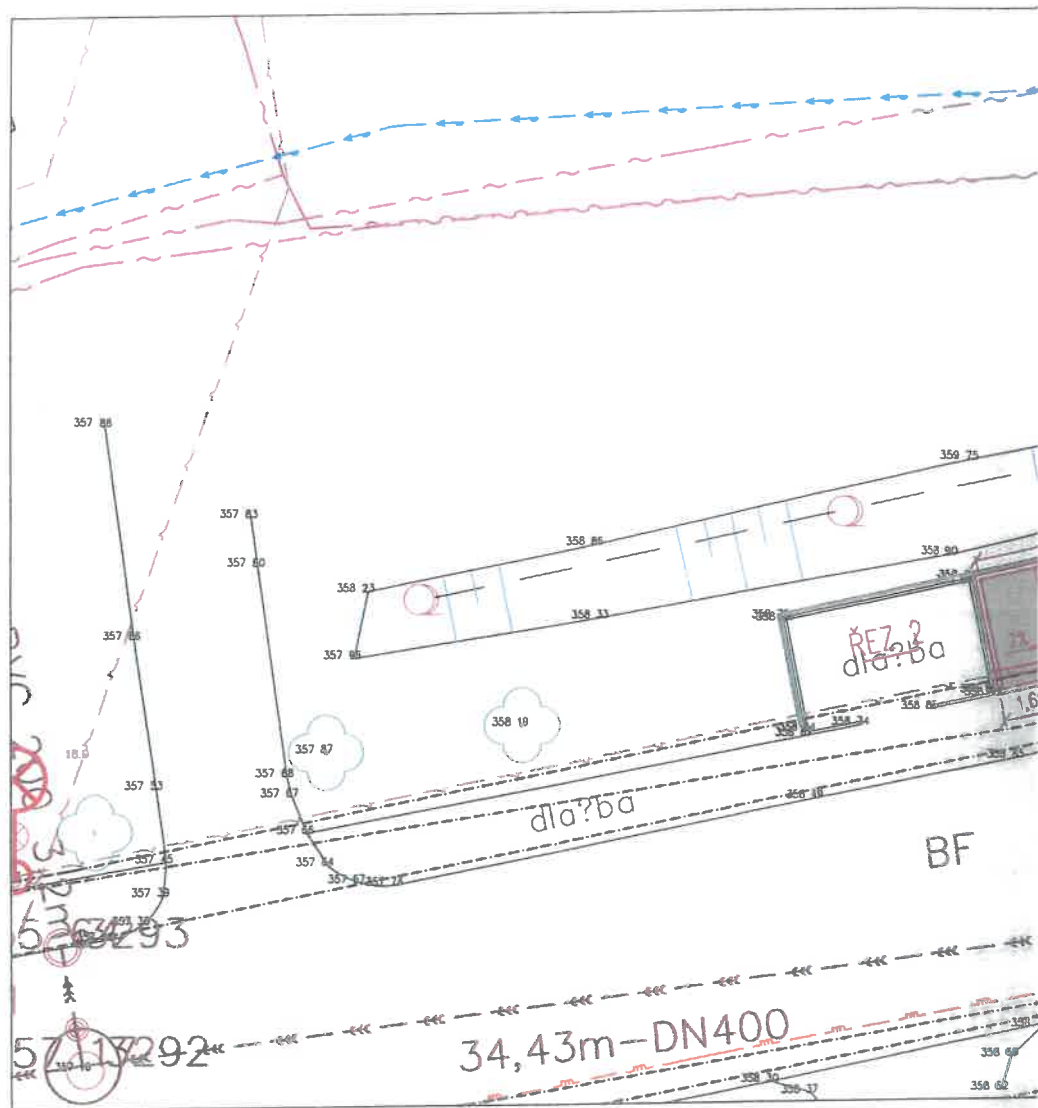
- KATASTRÁLNÍ MAPA
- ZAMĚŘENÍ
- STÁVAJÍCÍ PODZEMNÍ VEDENÍ SDĚLOVACÍ
- STÁVAJÍCÍ PODZEMNÍ VEDENÍ NN
- STÁVAJÍCÍ PODZEMNÍ VEDENÍ VO
- STÁVAJÍCÍ PLYNOVOD NTL
- STÁVAJÍCÍ PLYNOVOD STL
- STÁVAJÍCÍ VODOVOD
- STÁVAJÍCÍ KANALIZACE JEDNOTNÁ
  
- DLÁŽDĚNÝ CHODNÍK, DLAŽBA BETONOVÁ ZÁMKOVÁ, BARVA ŠEDÁ, TL. 60 mm
- DLÁŽDĚNÁ PLOCHA PRO KONTEJNERY, BARVA ŠEDÁ TL. 60mm
- DOSYPÁNÍ TRÁVY
- VAROVNÝ PÁS ŠÍŘE 40 cm (CHODNÍK, SJEZD), BETONOVÁ ZÁMKOVÁ DLAŽBA S HMATOVOU ÚPRAVOU, BARVA ČERVENÁ , TL. 60 mm
- UMĚLÁ VODÍCÍ LINIE – ZVÝŠENÝ OBRUBNÍK 6–10 cm
- SNIŽENÝ OBRUBNÍK V MÍSTĚ PRO SEJITÍ VÝŠKY 2cm



**POZOR!**  
 PODZEMNÍ SÍTĚ JSOU ZAKRESLENY POUZE ORIENTAČNĚ,  
 PŘED ZAPOČETÍM ZEMNÍCH PRACÍ JE TŘEBA VŠECHNY SÍTĚ VYTYČIT!

<table border="1"> <tr> <td>Vypracoval:</td> <td>Jan Dominik Suchánek, DiS.</td> <td></td> </tr> <tr> <td>Technická kontrola:</td> <td>Jana Procházková PhD.</td> <td></td> </tr> <tr> <td>Zodpovědný projektant:</td> <td>Jan Dominik Suchánek, DiS.</td> <td></td> </tr> <tr> <td>Region: PARDUBICKÝ</td> <td>Okres: ÚSTÍ NAD ORLICÍ</td> <td>Obec: ÚSTÍ NAD ORLICÍ</td> </tr> <tr> <td colspan="3">Investor: MĚSTO ÚSTÍ NAD ORLICÍ, SYCHROVA 16, ÚSTÍ NAD ORLICÍ, PSČ: 562 24</td> </tr> <tr> <td>Akce:</td> <td colspan="2">KONTEJNEROVÁ STÁNÍ NA DUKLE, K.Ú. HYLVÁTY</td> </tr> <tr> <td>Obsah:</td> <td colspan="2">KOORDINAČNÍ SITUAČNÍ VÝKRES č.2</td> </tr> </table>	Vypracoval:	Jan Dominik Suchánek, DiS.		Technická kontrola:	Jana Procházková PhD.		Zodpovědný projektant:	Jan Dominik Suchánek, DiS.		Region: PARDUBICKÝ	Okres: ÚSTÍ NAD ORLICÍ	Obec: ÚSTÍ NAD ORLICÍ	Investor: MĚSTO ÚSTÍ NAD ORLICÍ, SYCHROVA 16, ÚSTÍ NAD ORLICÍ, PSČ: 562 24			Akce:	KONTEJNEROVÁ STÁNÍ NA DUKLE, K.Ú. HYLVÁTY		Obsah:	KOORDINAČNÍ SITUAČNÍ VÝKRES č.2		<p><b>JDS projekt, s.r.o.</b>          Džbánov 22, 566 01 Vysoké Mýto          IČO: 288 03 736</p> <table border="1"> <tr> <td>Stupeň:</td> <td>DUR + DSP</td> </tr> <tr> <td>Zak. č.:</td> <td>440-24-01</td> </tr> <tr> <td>Datum:</td> <td>01/2024</td> </tr> <tr> <td>Formát:</td> <td>2xA4</td> </tr> <tr> <td>Měřítko:</td> <td>1:200</td> </tr> <tr> <td>Kóty:</td> <td>m</td> </tr> <tr> <td></td> <td>Číslo příl. výkresu: C.3.2.</td> </tr> </table>	Stupeň:	DUR + DSP	Zak. č.:	440-24-01	Datum:	01/2024	Formát:	2xA4	Měřítko:	1:200	Kóty:	m		Číslo příl. výkresu: C.3.2.
Vypracoval:	Jan Dominik Suchánek, DiS.																																			
Technická kontrola:	Jana Procházková PhD.																																			
Zodpovědný projektant:	Jan Dominik Suchánek, DiS.																																			
Region: PARDUBICKÝ	Okres: ÚSTÍ NAD ORLICÍ	Obec: ÚSTÍ NAD ORLICÍ																																		
Investor: MĚSTO ÚSTÍ NAD ORLICÍ, SYCHROVA 16, ÚSTÍ NAD ORLICÍ, PSČ: 562 24																																				
Akce:	KONTEJNEROVÁ STÁNÍ NA DUKLE, K.Ú. HYLVÁTY																																			
Obsah:	KOORDINAČNÍ SITUAČNÍ VÝKRES č.2																																			
Stupeň:	DUR + DSP																																			
Zak. č.:	440-24-01																																			
Datum:	01/2024																																			
Formát:	2xA4																																			
Měřítko:	1:200																																			
Kóty:	m																																			
	Číslo příl. výkresu: C.3.2.																																			



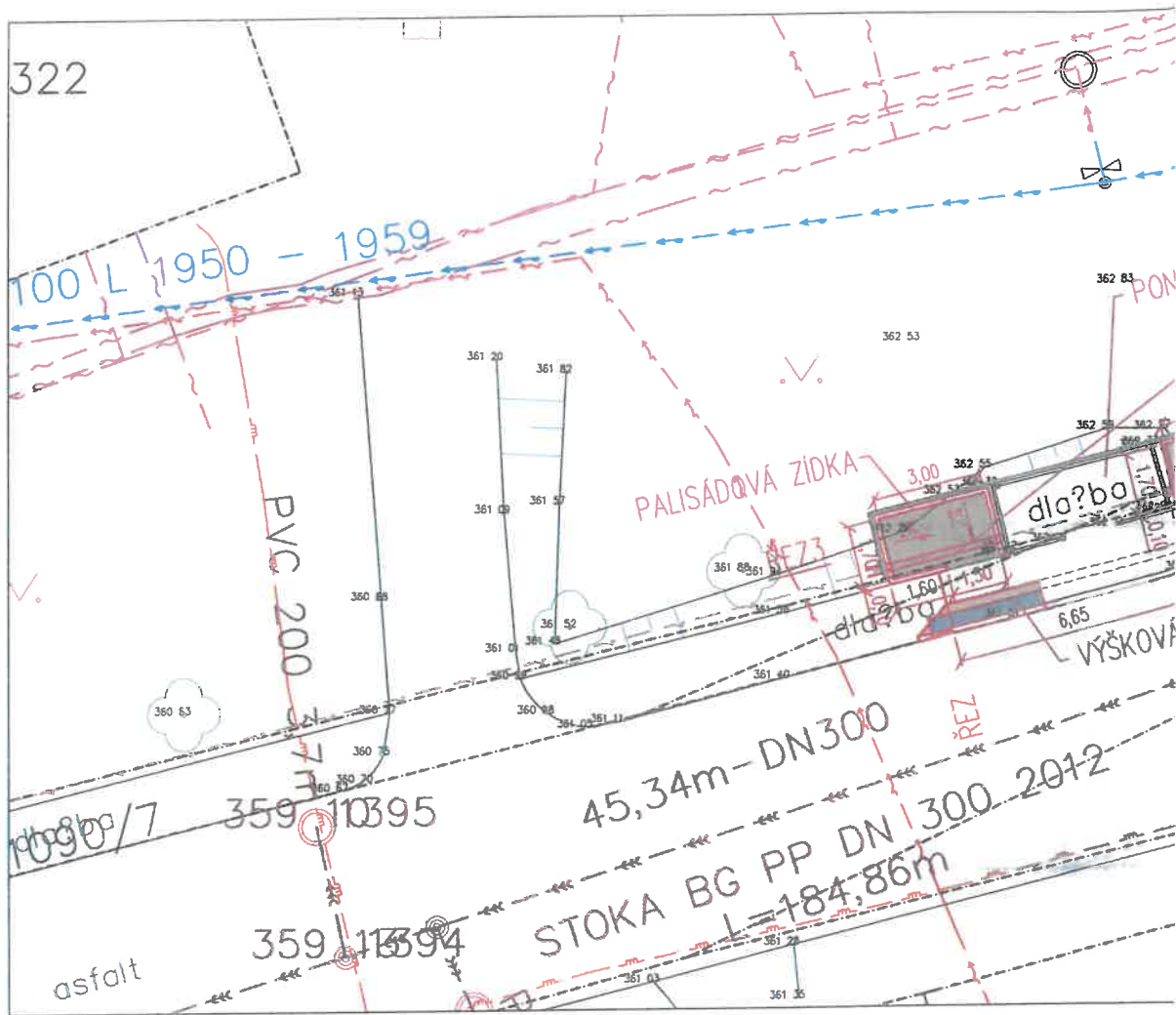


LEGENDA:





- KATASTRÁLNÍ MAPA
- ZAMĚŘENÍ
- - - - - STÁVAJÍCÍ PODZEMNÍ VEDENÍ SDĚLOVACÍ
- - - - - STÁVAJÍCÍ PODZEMNÍ VEDENÍ NN
- - - - - STÁVAJÍCÍ PODZEMNÍ VEDENÍ VO
- - - - - STÁVAJÍCÍ PLYNOVOD NTL
- - - - - STÁVAJÍCÍ PLYNOVOD STL
- - - - - STÁVAJÍCÍ VODOVOD
- - - - - STÁVAJÍCÍ KANALIZACE JEDNOTNÁ
  
- DLAŽDĚNÝ CHODNÍK, DLAŽBA BETONOVÁ ZÁMKOVÁ, BARVA ŠEDÁ, TL. 60 mm
- DLAŽDĚNÁ PLOCHA PRO KONTEJNERY, BARVA ŠEDÁ TL. 60mm
- DOSYPÁNÍ TRÁVY
- VAROVNÝ PÁS ŠÍŘE 40 cm (CHODNÍK, SJEZD), BETONOVÁ ZÁMKOVÁ DLAŽBA S HMATOVOU ÚPRAVOU, BARVA ČERVENÁ , TL. 60 mm
- UMĚLÁ VODÍCÍ LINIE – ZVÝŠENÝ OBRUBNÍK 6–10 cm
- SNÍŽENÝ OBRUBNÍK V MÍSTĚ PRO SEJITÍ VÝŠKY 2cm

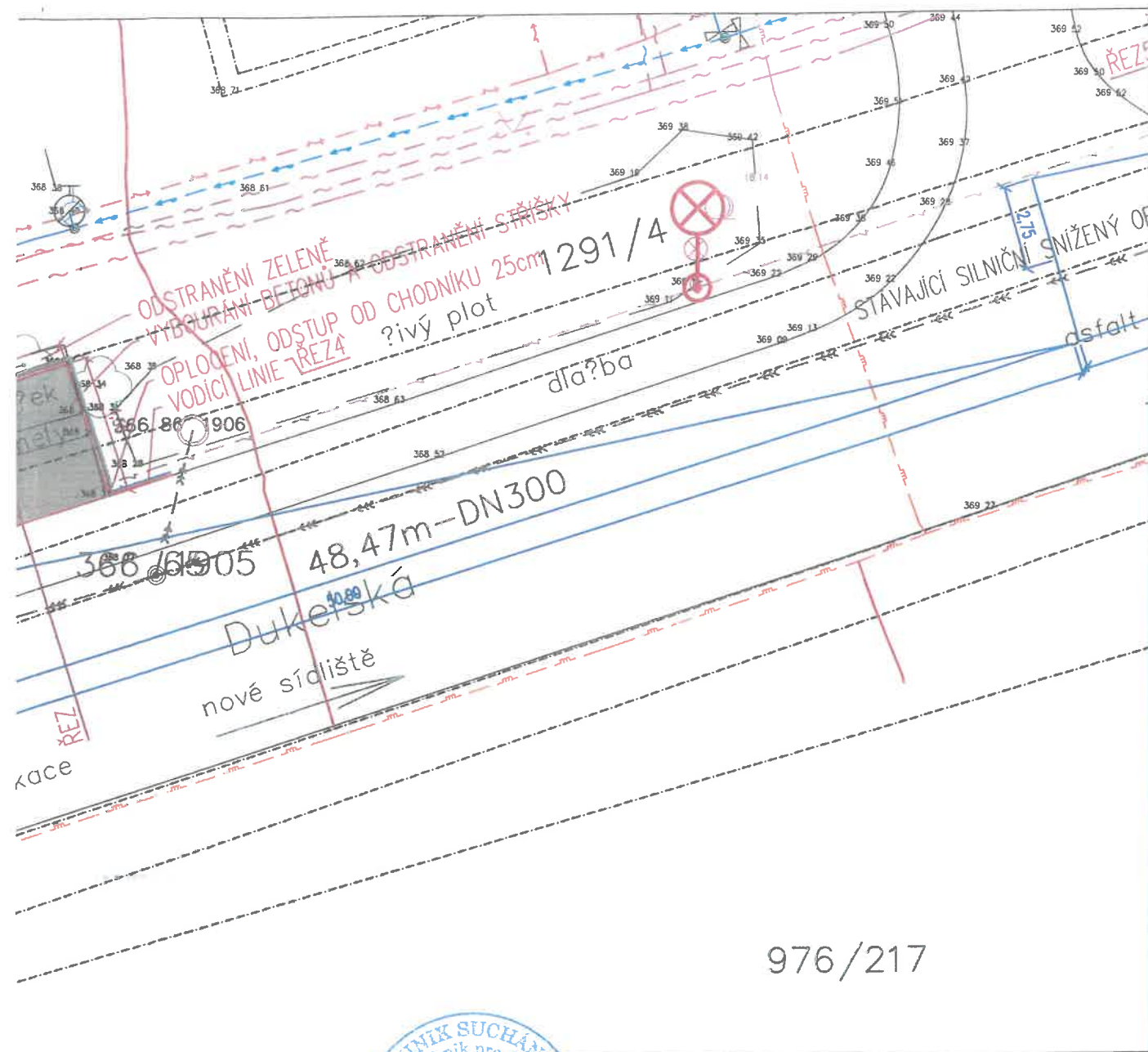






LEGENDA:

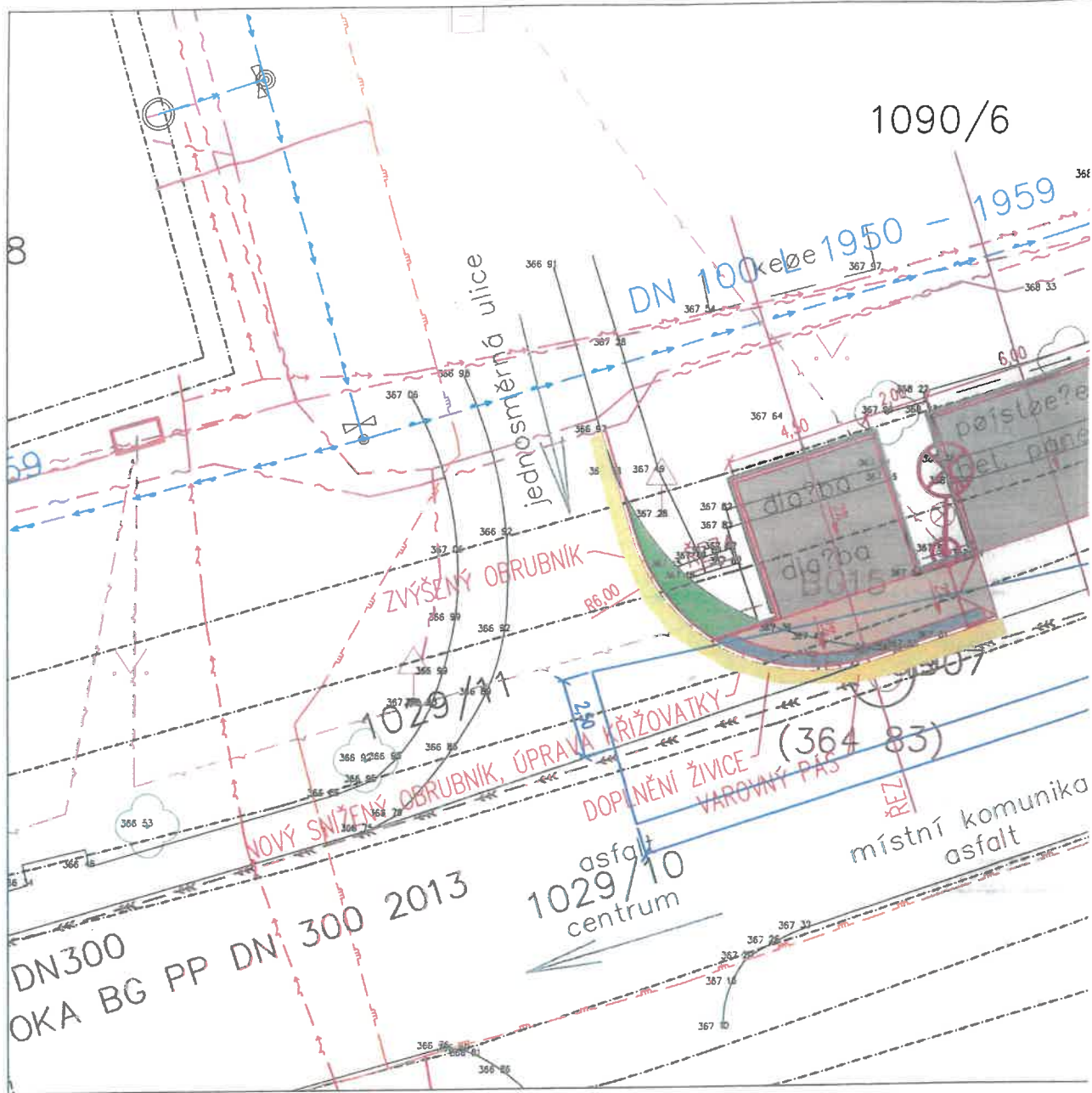
- KATASTRÁLNÍ MAPA
- ZAMĚŘENÍ
- - - - - STÁVAJÍCÍ PODZEMNÍ VEDENÍ SDĚLOVACÍ
- - - - - STÁVAJÍCÍ PODZEMNÍ VEDENÍ NN
- - - - - STÁVAJÍCÍ PODZEMNÍ VEDENÍ VO
- - - - - STÁVAJÍCÍ PLYNOVOD NTL
- - - - - STÁVAJÍCÍ PLYNOVOD STL
- - - - - STÁVAJÍCÍ VODOVOD
- - - - - STÁVAJÍCÍ KANALIZACE JEDNOTNÁ
-  DLÁŽDĚNÝ CHODNÍK, DLAŽBA BETONOVÁ ZÁMKOVÁ, BARVA ŠEDÁ, TL. 60 mm
-  DLÁŽDĚNÁ PLOCHA PRO KONTEJNERY, BARVA ŠEDÁ TL. 60mm
-  DOSYPÁNÍ TRÁVY
-  VAROVNÝ PÁS ŠÍŘE 40 cm (CHODNÍK, SJEZD), BETONOVÁ ZÁMKOVÁ DLAŽBA S HMATOVOU ÚPRAVOU, BARVA ČERVENÁ , TL. 60 mm
- UMĚLÁ VODICÍ LINIE – ZVÝŠENÝ OBRUBNÍK 6–10 cm
- SNÍŽENÝ OBRUBNÍK V MÍSTĚ PRO SEJITÍ VÝŠKY 2cm







**POZOR!**  
 PODZEMNÍ SÍŤ JSOU ZAKRESLENY POUZE ORIENTAČNĚ,  
 PŘED ZAPOČETÍM ZEMNÍCH PRACÍ JE TŘEBA VŠECHNY SÍŤ VYTYČIT!

Vypracoval: Jan Dominik Suchánek, DiS. Technická kontrola: Jana Procházková PhD. Zodpovědný projektant: Jan Dominik Suchánek, DiS.	<b>JDS projekt, s.r.o.</b> Džbánov 22, 566 01 Vysoké Mýto IČO: 288 03 736
Region: PARDUBICKÝ    Okres: ÚSTÍ NAD ORLICÍ    Obec: ÚSTÍ NAD ORLICÍ Investor: MĚSTO ÚSTÍ NAD ORLICÍ, SYCHROVA 16, ÚSTÍ NAD ORLICÍ, PSČ: 562 24 Akce: KONTAJNEROVÁ STÁNÍ NA DUKLE, K.Ú. HYLVÁTÝ	
Obsah: KOORDINAČNÍ SITUAČNÍ VÝKRES č.4	Stupeň: DUR + DSP Zak. č.: 440-24-01 Datum: 01/2024 Formát: 2x A4 Měřítko: 1:200 Kóty: m
	Číslo příl. výkresu: C.3.4.




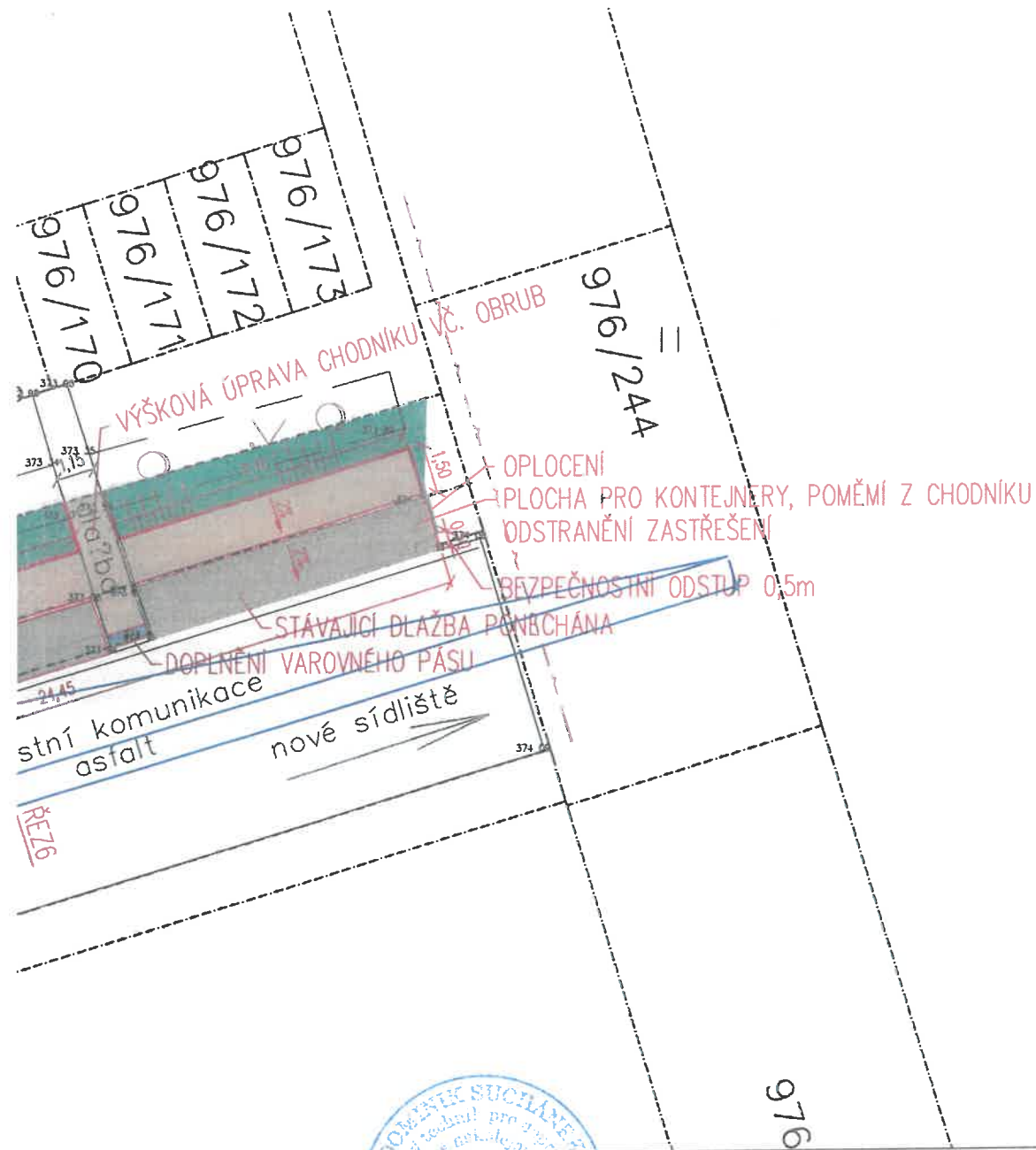


- LEGENDA:
- KATASTRÁLNÍ MAPA
  - ZAMĚŘENÍ
  - - - - - STÁVAJÍCÍ PODZEMNÍ VEDENÍ SDĚLOVACÍ
  - - - - - STÁVAJÍCÍ PODZEMNÍ VEDENÍ NN
  - - - - - STÁVAJÍCÍ PODZEMNÍ VEDENÍ VO
  - - - - - STÁVAJÍCÍ PLYNOVOD NTL
  - - - - - STÁVAJÍCÍ PLYNOVOD STL
  - - - - - STÁVAJÍCÍ VODOVOD
  - - - - - STÁVAJÍCÍ KANALIZACE JEDNOTNÁ
- 
-  DLÁŽDĚNÝ CHODNÍK, DLAŽBA BETONOVÁ ZÁMKOVÁ, BARVA ŠEDÁ, TL. 60 mm
  -  DLÁŽDĚNÁ PLOCHA PRO KONTEJNERY, BARVA ŠEDÁ TL. 60mm
  -  DOSYPÁNÍ TRÁVY
  -  VAROVNÝ PÁS ŠÍŘE 40 cm (CHODNÍK, SJEZD), BETONOVÁ ZÁMKOVÁ DLAŽBA S HMATOVOU ÚPRAVOU, BARVA ČERVENÁ , TL. 60 mm
  - UMĚLÁ VODÍCÍ LINIE – ZVYŠENÝ OBRUBNÍK 6–10 cm
  - SNÍŽENÝ OBRUBNÍK V MÍSTĚ PRO SEJITÍ VÝŠKY 2cm





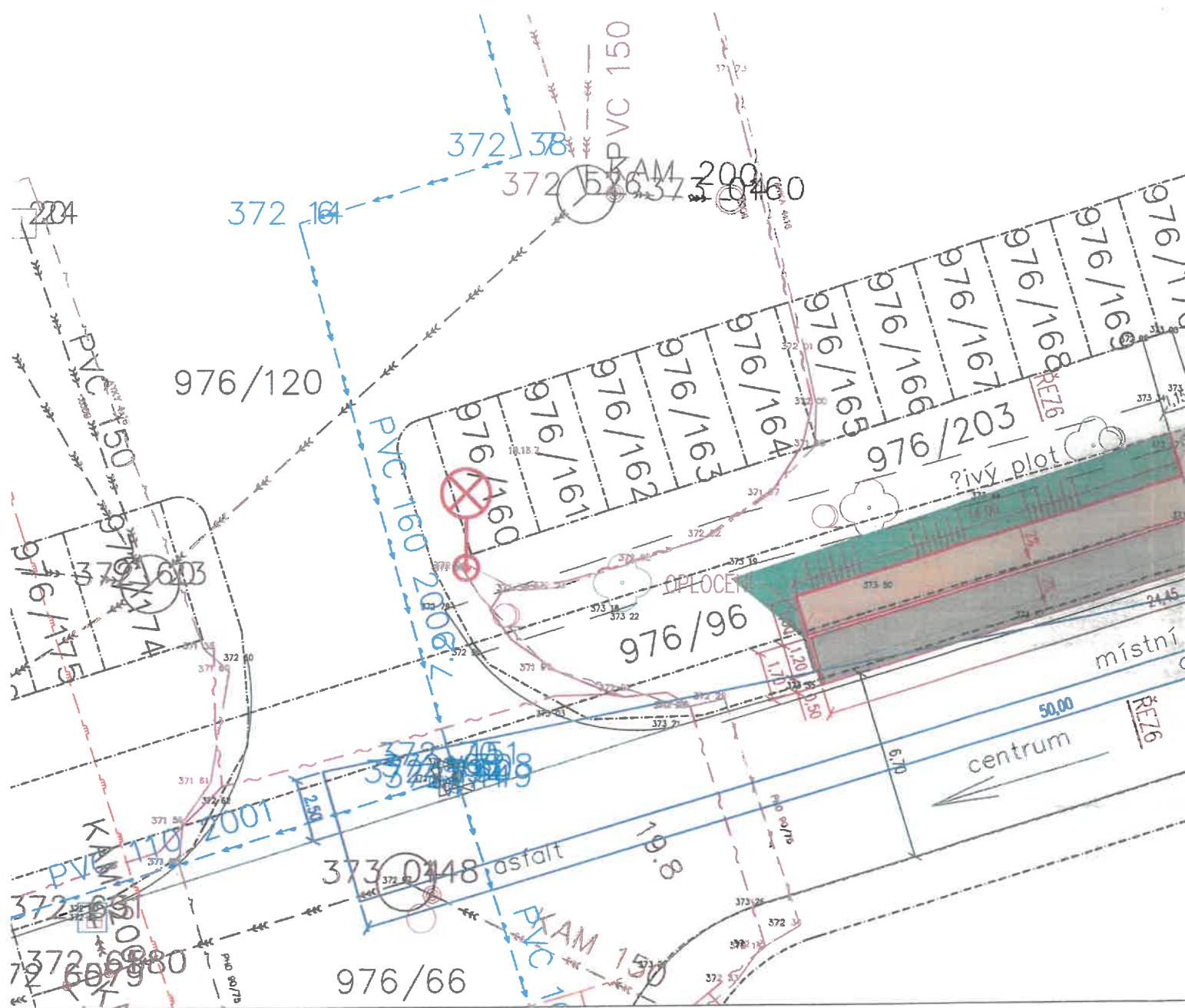








**POZOR!**  
**PODZEMNÍ SÍTĚ JSOU ZAKRESLENY POUZE ORIENTAČNĚ,**  
**PŘED ZAPOČETÍM ZEMNÍCH PRACÍ JE TŘEBA VŠECHNY SÍTĚ VYTYČIT!**

<table border="1"> <tr> <td>Vypracoval:</td> <td>Jan Dominik Suchánek, DiS.</td> <td rowspan="3" style="text-align: center; vertical-align: middle;"> </td> </tr> <tr> <td>Technická kontrola:</td> <td>Jana Procházková PhD.</td> </tr> <tr> <td>Zodpovědný projektant:</td> <td>Jan Dominik Suchánek, DiS.</td> </tr> <tr> <td>Region:</td> <td>PARDUBICKÝ</td> <td>Okres: ÚSTÍ NAD ORLICÍ</td> <td>Obec: ÚSTÍ NAD ORLICÍ</td> </tr> <tr> <td>Investor:</td> <td colspan="3">MĚSTO ÚSTÍ NAD ORLICÍ, SYCHROVA 16, ÚSTÍ NAD ORLICÍ, PSČ: 562 24</td> </tr> <tr> <td>Akce:</td> <td colspan="3" style="text-align: center;">KONTEJNEROVÁ STÁNÍ NA DUKLE, K.Ú. HYLVÁTY</td> </tr> <tr> <td>Obsah:</td> <td colspan="3" style="text-align: center;">KOORDINAČNÍ SITUAČNÍ VÝKRES č.6</td> </tr> </table>	Vypracoval:	Jan Dominik Suchánek, DiS.		Technická kontrola:	Jana Procházková PhD.	Zodpovědný projektant:	Jan Dominik Suchánek, DiS.	Region:	PARDUBICKÝ	Okres: ÚSTÍ NAD ORLICÍ	Obec: ÚSTÍ NAD ORLICÍ	Investor:	MĚSTO ÚSTÍ NAD ORLICÍ, SYCHROVA 16, ÚSTÍ NAD ORLICÍ, PSČ: 562 24			Akce:	KONTEJNEROVÁ STÁNÍ NA DUKLE, K.Ú. HYLVÁTY			Obsah:	KOORDINAČNÍ SITUAČNÍ VÝKRES č.6			<b>JDS projekt, s.r.o.</b> Džbánov 22, 566 01 Vysoké Mýto IČO: 288 03 736	
Vypracoval:	Jan Dominik Suchánek, DiS.																								
Technická kontrola:	Jana Procházková PhD.																								
Zodpovědný projektant:	Jan Dominik Suchánek, DiS.																								
Region:	PARDUBICKÝ	Okres: ÚSTÍ NAD ORLICÍ	Obec: ÚSTÍ NAD ORLICÍ																						
Investor:	MĚSTO ÚSTÍ NAD ORLICÍ, SYCHROVA 16, ÚSTÍ NAD ORLICÍ, PSČ: 562 24																								
Akce:	KONTEJNEROVÁ STÁNÍ NA DUKLE, K.Ú. HYLVÁTY																								
Obsah:	KOORDINAČNÍ SITUAČNÍ VÝKRES č.6																								
	Stupeň:	DUR + DSP																							
	Zak. č.:	440-24-01																							
	Datum:	01/2024																							
	Formát:	2xA4																							
	Měřítko:	1:200	Číslo příl. výkresu:																						
	Kóty: m		C.3.6.																						





- LEGENDA:
- KATASTRÁLNÍ MAPA
  - ZAMĚŘENÍ
  - - - - - STÁVAJÍCÍ PODZEMNÍ VEDENÍ SDĚLOVACÍ
  - - - - - STÁVAJÍCÍ PODZEMNÍ VEDENÍ NN
  - - - - - STÁVAJÍCÍ PODZEMNÍ VEDENÍ VO
  - - - - - STÁVAJÍCÍ PLYNOVOD NTL
  - - - - - STÁVAJÍCÍ PLYNOVOD STL
  - - - - - STÁVAJÍCÍ VODOVOD
  - - - - - STÁVAJÍCÍ KANALIZACE JEDNOTNÁ
- 
-  DLÁŽDĚNÝ CHODNÍK, DLAŽBA BETONOVÁ ZÁMKOVÁ, BARVA ŠEDÁ, TL. 60 mm
  -  DLÁŽDĚNÁ PLOCHA PRO KONTEJNERY, BARVA ŠEDÁ TL. 60mm
  -  DOSYPÁNÍ TRÁVY
  -  VAROVNÝ PÁS ŠÍŘE 40 cm (CHODNÍK, SJEZD), BETONOVÁ ZÁMKOVÁ DLAŽBA S HMATOVOU ÚPRAVOU, BARVA ČERVENÁ , TL. 60 mm
  - — — — — UMĚLÁ VODÍCÍ LINIE - ZVÝŠENÝ OBRUBNÍK 6-10 cm
  - SNIŽENÝ OBRUBNÍK V MÍSTĚ PRO SEJITÍ VÝŠKY 2cm