



ustivp23v0007f

Městský úřad Ústí nad Orlicí
odbor dopravy, silničního hospodářství a správních agend

Vaše č.j.: SUSPK/11202/2022
Ze dne: 17.10.2022

Naše č.j.: MUUO/90255/2022/DSS/jg
Číslo spisu: 55/2022
Spis. značka: 55/2022
Poč. listů: 4
Poč. příloh: 1
Poč. lis. př.: 1

Vyřizuje: Bc. Jan Gregar
Tel: 465514341
E-mail: gregar@muuo.cz
Datum: 03.01.2023
Místo: Ústí nad Orlicí

Pardubický kraj

Komenského náměstí 125
530 02 Pardubice

V e ř e j n á v y h l á š k a

Opatření obecné povahy stanovení místní úpravy provozu na pozemních komunikacích

Městský úřad v Ústí nad Orlicí, odbor dopravy, silničního hospodářství a správních agend, jako věcně místně příslušný správní orgán dle ustanovení **§ 124 odst. 6 a § 77 odst. 1 písm. c) zákona č. 361/2000 Sb., o provozu na pozemních komunikacích** a o změnách některých zákonů, ve znění pozdějších předpisů (dále jen zákon o silničním provozu), a dle ustanovení **§ 173 zákona č. 500/2004 Sb., správní řád**, ve znění pozdějších předpisů (dále jen správní řád), v návaznosti na ustanovení **§ 77 odst. 5 zákona o silničním provozu**, na základě žádosti Pardubického kraje, Komenského náměstí 125, 530 02 Pardubice, IČ 70892822, v zastoupení Správou a údržbou silnic Pardubického kraje, Doubravice 98, 533 53 Pardubice, IČ 00085031 podané dne 17.10.2022, dále po předchozím písemném vyjádření Policie ČR, Krajské ředitelství policie Pardubického kraje, Dopravní inspektorát Ústí nad Orlicí ze dne 06.10.2022 pod č.j. KRPE-88142-2/ČJ-2022-171106

s t a n o v u j e
místní úpravu provozu

na silnici III/3124 v obci Rozsocha a Velká Skrovnice, od křižovatky se silnicí II/312, bude umístěno a odstraněno svislé dopravní značení a bude umístěno vodorovné dopravní značení dle přiložené situace, která je nedílnou součástí tohoto stanovení

za podmínek:

Dopravní značení provedte jako: stálé svislé a vodorovné dopravní značky
Velikost dopravního značení: základní rozměrová řada
Provedení dopravního značení: reflexní
Platnost úpravy: TRVALE

Důvod: stanovení trvalé místní úpravy provozu na pozemních komunikacích po provedené celkové opravě komunikace.

adresa: Sychrova 16, 562 24 Ústí nad Orlicí
tel.: +420 465 514 111
fax: +420 465 525 563

IČ: 00279676 DIČ: CZ00279676
email: podatelna@muuo.cz
web: <http://www.ustinadorlici.cz>

bankovní spojení:
KB Ústí nad Orlicí, č.ú.: 19-420611/0100
ID datové schránky: bxcbwmg

Osoba (organizace) odpovědná za řádné provedení úpravy:

Pan Jiří Burian, vedoucí oddělení realizace staveb, Správa a údržba silnic Pardubického kraje, Doubravice 98, Pardubice, tel. 602476521.

1. Bezprostředně na začátku zúžení a směrového oblouku u č.p. 18 bude na začátku palisády umístěno 1 ks dopravního zařízení - č. Z5a – vodící deska se šikmými pruhy se sklonem vlevo. Důvodem je zdůraznění zúžení silnice.
2. Dopravní značky musí být upevněny na kovových sloupcích nebo konstrukcích, případně na sloupech VO a nesmí zasahovat do průjezdního profilu komunikace.
3. V obci se dopravní značky umístí ve výšce min. 2,20 m a mimo obec min. 1,2 m nad úrovní terénu (nezpevněné krajnice, chodníku a pod). Vnitřní okraj dopravních značek bude 0,5 m až 2,0 m od okraje vozovky nebo vnitřní hrany chodníku (u vozovek se zpevněnou krajnicí od vnější hrany zpevněné krajnice).
4. Viditelnost dopravních značek musí být zajištěna mimo obec ze vzdálenosti 100 m a v obci z 50 m.
5. Před instalací svislého dopravního značení musí být vytyčeny inženýrské sítě, instalací dopravního značení nesmí dojít k narušení nadzemních a podzemních inženýrských sítí.
6. Dopravní značení bude instalováno firmou MADOS MT s.r.o. IČO: 25297899, Lupenice 51, 517 41 Kostelec nad Orlicí. Náklady na provedení dopravního značení hradí investor stavby, následnou údržbu bude provádět Správa a údržba silnic Pk Ústí nad Orlicí.
7. Dopravní značky svým umístěním a barevným provedením musí odpovídat příloze vyhlášky 294/2015 Sb., ČSN EN 12899-1 a splňovat podmínky uvedené v publikacích Zásady pro dopravní značení na pozemních komunikacích - TP 65, ČSN 018020 dále specifikované v ČSN EN 1436 a Zásady pro vodorovné dopravní značení na pozemních komunikacích – TP 133, které vydalo Centrum dopravního výzkumu Brno a bylo schváleno Ministerstvem dopravy a spojů.
8. Před instalací dopravního značení nebo dopravního zařízení, musí žadatel získat souhlas vlastníka pozemku nebo zařízení (sloupy VO, stávající DZ), na které by se dopravní značky umísťovaly.
9. Žadatel je povinen udržovat a obnovovat výše uvedené dopravní značení, či dopravní zařízení, pokud nedošlo k dohodě se správcem komunikace o převodu dopravního značení, či dopravního zařízení. Dopravní značky musí být udržovány pravidelným čištěním a obnovou v náležitém stavu, aby byla zajištěna jejich funkce k zabezpečení jejich včasné viditelnosti a správné čitelnosti. Dále musí být zabezpečeny proti deformaci, pootočení a posunutí.

Městský úřad, odbor dopravy, silničního hospodářství a správních agend, si vyhrazuje právo toto stanovení změnit nebo doplnit pokud si to bude vyžadovat veřejný zájem resp. bezpečnost a plynulost silničního provozu.

Odůvodnění:

Pardubický kraj, Komenského náměstí 125, 530 02 Pardubice, v zastoupení Správou a údržbou silnic Pardubického kraje, Doubravice 98, 533 53 Pardubice, požádal dne 17.10.2022, Městský úřad Ústí nad Orlicí, odbor dopravy, silničního hospodářství a správních agend o stanovení místní úpravy provozu na silnici III/3124 v obci Rozsocha a Velká Skrovnice, z důvodu stanovení trvalé místní úpravy provozu na pozemních komunikacích po provedené celkové opravě komunikace.

K žádosti bylo doloženo písemné vyjádření příslušného orgánu policie - Policie ČR, Krajské ředitelství policie Pardubického kraje, Dopravní inspektorát Ústí nad Orlicí ze dne 06.10.2022 pod č.j. KRPE-88142-2/ČJ-2022-171106.

Správní orgán žádost posoudil dle platné právní úpravy, dle zákona č. 361/2000 Sb., o provozu na pozemních komunikacích a o změnách některých zákonů, v platném znění a dle vyhlášky č. 294/2015 Sb., kterou se provádějí pravidla provozu na pozemních komunikacích, a zpracoval návrh stanovení předmětné místní úpravy ve shora uvedeném znění.

Stanovení místní úpravy provozu na pozemních komunikacích provedené formou umístění svislého a vodorovného dopravního značení se podle judikatury Nejvyššího správního soudu realizuje formou opatření obecné povahy podle části šesté zákona č.500/2004 Sb., správní řád ve znění pozdějších předpisů. Návrh opatření obecné povahy byl dne 28.11.2022 vyvěšen na úřední desce MěÚ Ústí nad Orlicí s tím, že dotčené osoby mohou ve lhůtě 30 dnů ode dne jeho zveřejnění, k návrhu opatření obecné povahy podat písemné připomínky a odůvodněné námitky. Připomínky či námitky nebyly vzneseny.

Poučení:

Opatření obecné povahy se oznamuje veřejnou vyhláškou a nabývá účinnosti patnáctým dnem po dni vyvěšení veřejné vyhlášky.

Podle § 173 odst. 2 správního řádu proti opatření obecné povahy nelze podat opravný prostředek.

lic. Jaroslav Škarka, MPA
vedoucí odboru

Za správnost vyhotovení
Bc. Jan Gregar, referent odboru (oprávněná úřední osoba)

Toto oznámení musí být vyvěšeno po dobu 15 dnů na úřední desce orgánu, který písemnost doručuje a zveřejněno způsobem umožňujícím dálkový přístup. Poslední den této lhůty je dnem doručení.

Vyvěšeno dne:

Sejmuto dne:

Razítko, podpis oprávněné úřední osoby potvrzující vyvěšení a sejmutí na úřední desce.

Rozdělovník:

Doručí se:

Pardubický kraj, Komenského náměstí 125, 530 02 Pardubice
Správa a údržba silnic Pardubického kraje, Doubravice 98, 533 53 Pardubice

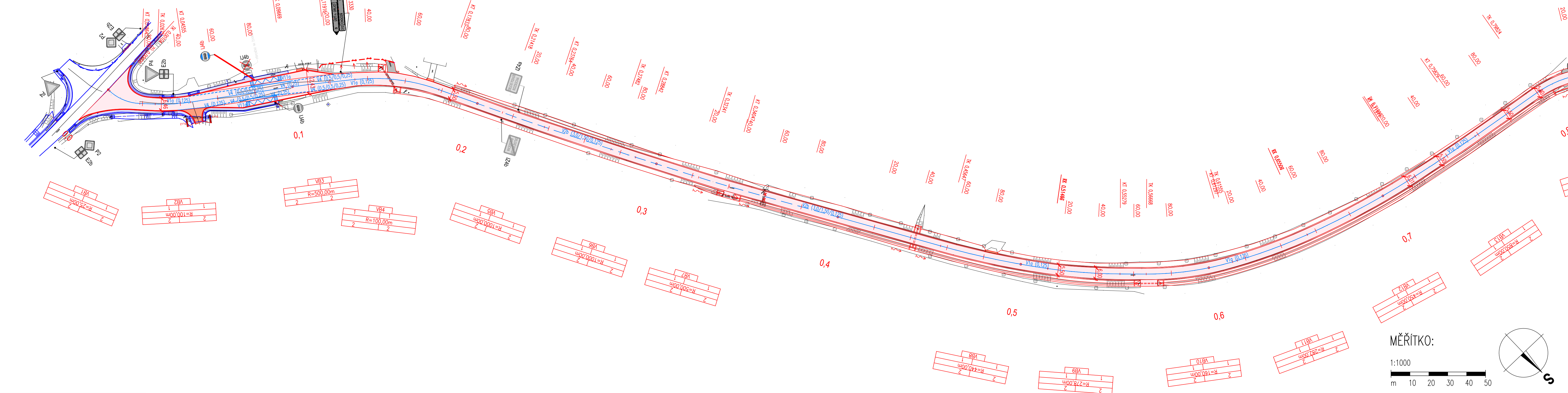
Dotčené orgány:

Policie ČR, Krajské ředitelství policie Pardubického kraje, Dopravní inspektorát Ústí nad Orlicí

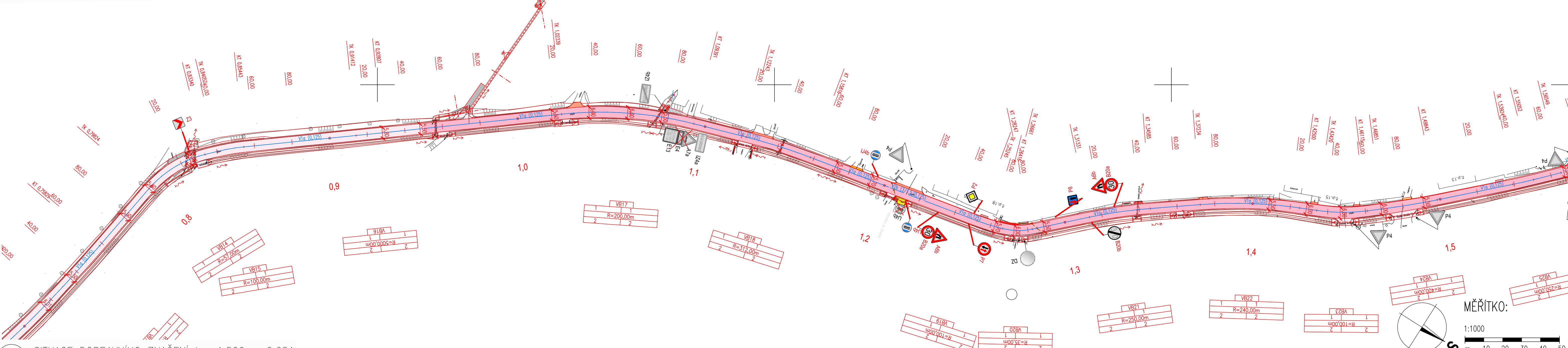
Na vědomí:

Správa a údržba silnic Pardubického kraje, Třebovská 333, Ústí nad Orlicí
Obec Velká Skrovnice (také k vyvěšení na úřední desce)
Obec Orlické Podhůří (také k vyvěšení na úřední desce)

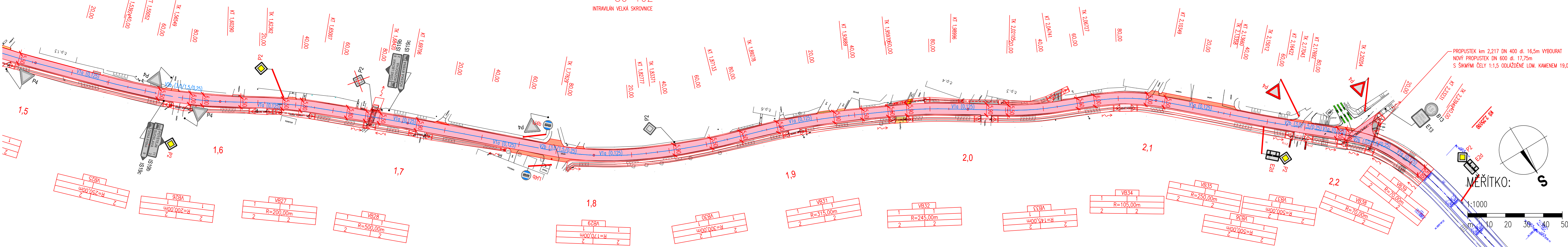
SITUACE DOPRAVNÍHO ZNAČENÍ km 0,000 – 0,800
1: 1000



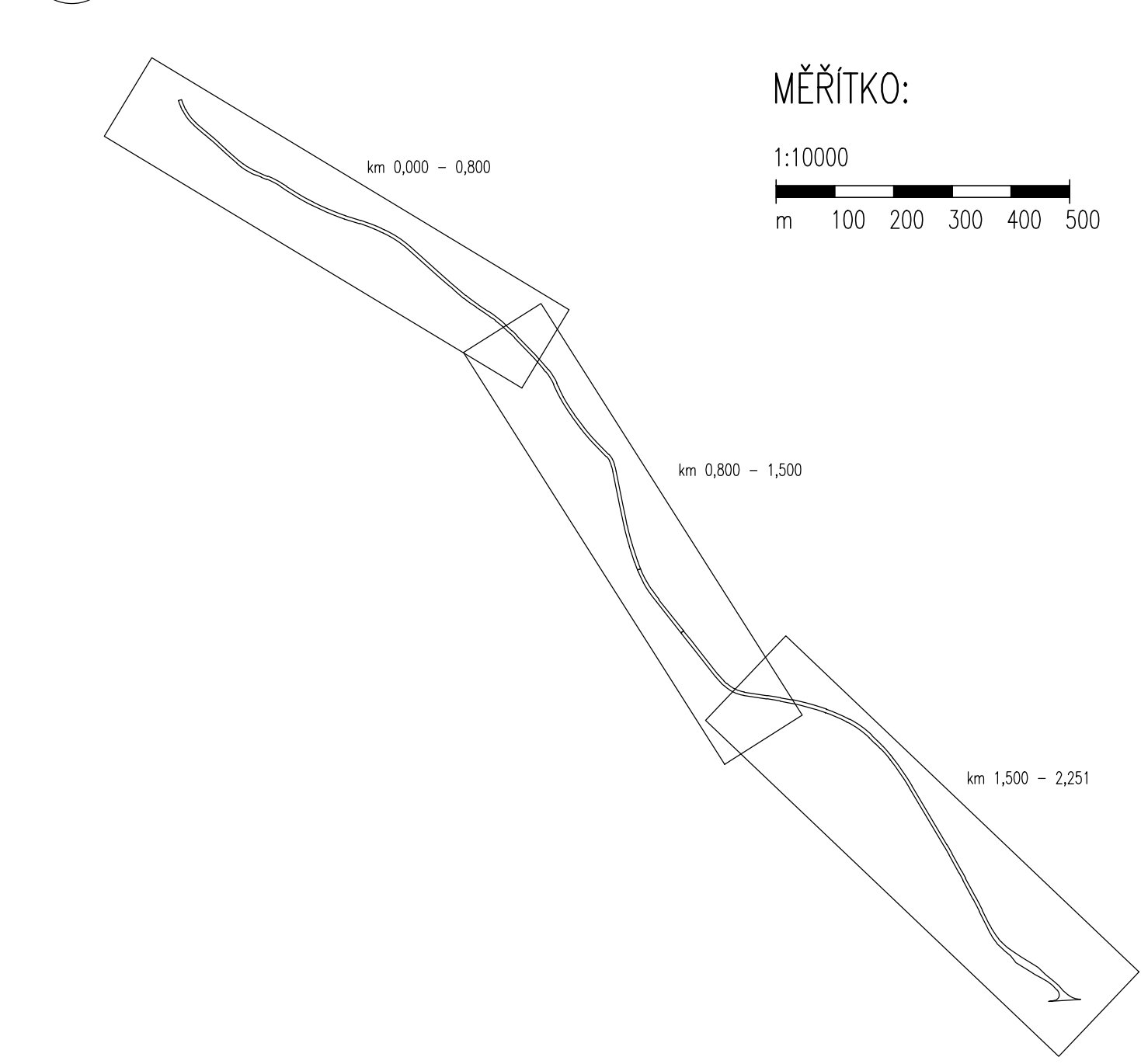
SITUACE DOPRAVNÍHO ZNAČENÍ km 0,800 – 1,500
1: 1000



SITUACE DOPRAVNÍHO ZNAČENÍ km 1,500 – 2,251
1: 1000



PŘEHLEDNÁ SITUACE KLADU LISTŮ
1:10 000



MĚŘITKO:
1:1000
m 10 20 30 40 50

MĚŘITKO:
1:1000
m 10 20 30 40 50

MĚŘITKO:
1:1000
m 10 20 30 40 50

- SEZNAM STAVEBNÍCH OBJEKTŮ:**
 SO 101 – EXTRAVLÁN ROZSOCHA – VELKÁ SKROVNICE
 SO 102 – INTRAVLÁN VELKÁ SKROVNICE
 SO 301 – ODVODNĚNÍ KOMUNIKACE
 SO 431 – PŘELOŽKA KABELŮ NN – GASNET

- LEGENDA POVRCHŮ:**
- KOMUNIKACE – OBNOVA ZVNĚJŠÍHO KRYTÍ – KONSTRUKCE Č. 1
 - KOMUNIKACE – OBNOVA ZVNĚJŠÍHO KRYTÍ – KONSTRUKCE Č. 2
 - PLOCHY ZE ZÁMKOVÉ DLAŽBY
 - SJEZDY – ASFALT
 - SJEZDY – NEZPEVNĚNÉ – FREZING
 - SJEZDY – ZÁMKOVÁ DLAŽBA SEDELA – PŘEDLÁŽENÍ
 - SJEZDY – ZÁMKOVÁ DLAŽBA – PŘEDLÁŽENÍ
 - NĚSPŮJNÉ SVARÝ S OHNĚMISOVÁNÍM A OSETIM
 - ZÁŘEZOVÉ SVARÝ S OHNĚMISOVÁNÍM A OSETIM
 - OHNĚMISOVÁNÍ A OSETI OSTATNÍ PLOCHY

- LEGENDA STAVAJÍCÍ STAV :**
- HRANY PLOCH, BUDOV, ROZHRANÍ POVRCHŮ, KULTUR ATD.
 - ZAMĚŘENÉ BUDOVY
 - STAVAJÍCÍ SOZ – ZNÁČKY BUDOV VYMĚNĚNÝ ZA NOVE
 - OSTRANĚNÍ SOZ

- LEGENDA STAVAJÍCÍCH INŽENÝRSKÝCH SÍTÍ:**
- ELEKTRICKÉ VEDĚNÍ NN NAZEMNÍ – ČEZ DISTRIBUCE a.s.
 - ELEKTRICKÉ VEDĚNÍ NN NAZEMNÍ – ČEZ DISTRIBUCE a.s.
 - ELEKTRICKÉ VEDĚNÍ NN PROJEZDNÉ – GASNET s.r.o.
 - VEDĚNÍ VEŘEJNÉHO OSVĚTLENÍ – OBEC ORLICKÉ POODŘÍ
 - NAZEMNÍ SÍLOVACÍ VEDĚNÍ – CETIN a.s.
 - VODOVODNÍ ŘAD – VAK JABLONNÉ NAD ORLICI
 - STYL PODZEMNÍ PLYNOVOD – GASNET, s.r.o.
 - VTL PODZEMNÍ PLYNOVOD – GASNET, s.r.o.
 - STRANOVÁ PŘELOŽKA EL. VEDĚNÍ NN – GASNET s.r.o.

- LEGENDA NOVÝ STAV:**
- RSA KOMUNIKACE
 - NOVÝ STAV
 - SVODIČLO
 - ŘEZANÁ SPARA S. 10 mm
 - TL. 40 mm S ASF. ZÁKLADOU
 - KŮTY NAVRŽENÝCH ČÁSTÍ
 - OBVOD STAVĚNÝCH
 - HLAVNÍ VPUSŤ
 - NOVÝ STOŽÁR VO
 - STROM URČENÝ KE SKÁCENÍ
 - NOVĚ NAVRŽENÉ SOZ
 - SMĚR TOKU VODY V PŘÍKOPU
 - KANALIZAČNÍ PŘÍPOJKA

- LEGENDA KATASTR NEMOVITOSTÍ**
- HRANICE KAT. ÚZEMÍ
 - HRANICE POZEMKŮ
 - ČÍSLO POZEMKU
 - VNITŘNÍ ČLENĚNÍ POZEMKU
 - VEČNÉ BŘEMENO

SOUŘADNÝ SYSTÉM:	S-JTSK	STUPEŇ:	DSPS
VÝŠKOVÝ SYSTÉM:	Bpv	ZAK.ČÍSLO:	2635-22-4
KRESLIL:	ING. JARĚ HERNĚK	ARCHIVNÍ ČÍSLO:	2635
ZPRACOVAL:	ING. JARĚ HERNĚK	DATUM:	09/2022
TECHNICKÁ KONTROLA:	ING. LUKÁŠ TOBEŠ	FORMÁT:	10x44
ZODPOVĚDNÝ PROJEKTANT:	ING. JAN BURSA	MĚŘITKO:	1:1000
HLAVNÍ PROJEKTANT:	ING. JAN BURSA	ČÍSLO SOUPRAVY:	ČÍSLO PŘÍLOHY:
KRALUPROBUCKÝ	OKRES: ÚSTÍ NAD ORLICI	OBEC: ROZSOCHA, V. SKROVNICE	C. 4.
INVESTOR: MADOS MT s.r.o.			
OPRAVA SILNICE III/3124 ROZSOCHA – VELKÁ SKROVNICE			
OBJEKT: C. SITUACNÍ VÝKRESY			
OBSAH: SITUACE DOPRAVNÍHO ZNAČENÍ			

DSPS

MDS PROJEKT

FÖRSTEROVA Č.P. 175, 566 01 VYSOKÉ MÝTO
E-MAIL: MDS@MDSPROJEKT.CZ