

Městský úřad Ústí nad Orlicí stavební úřad

Č.j.: **MUÚO/48369/2023/SÚ/Fo**
Číslo spisu: 11693/2023
Spisová značka: **SÚ-USR-FO/11693/2023**
Poč. listů: 4
Poč. příloh: 1
Poč. lis. př.: 5

Oprávněná úř. osoba: Marta Folková
Tel: 465 514 261
E-mail: folkova@muuo.cz
Datum: 16. června 2023
Místo: Ústí nad Orlicí

Žadatel

CETIN a.s., IČO 04084063, Českomoravská 2510/19, Libeň, 190 00 Praha 9, zastoupená na základě plné moci společností Vegacom a.s., IČO 25788680, Novodvorská 1010/14, Lhotka, 142 00 Praha 411, zastoupená na základě plné moci společností ZLINPROJEKT a.s., IČO 25519662, Pod Šternberkem 306, Louky, 763 02 Zlín 4

OZNÁMENÍ ZAHÁJENÍ ÚZEMNÍHO ŘÍZENÍ VEŘEJNÁ VYHLÁŠKA

Dne 24.05.2023 podala společnost CETIN a.s., IČO 04084063, Českomoravská 2510/19, Libeň, 190 00 Praha 9, zastoupená na základě plné moci společností Vegacom a.s., IČO 25788680, Novodvorská 1010/14, Lhotka, 142 00 Praha 411, zastoupená na základě plné moci společností ZLINPROJEKT a.s., IČO 25519662, Pod Šternberkem 306, Louky, 763 02 Zlín 4 žádost na vydání územního rozhodnutí o umístění stavby - **FTTH_ÚSTÍ_NAD_ORLICÍ_-NA_ŠTĚPNICI_(FIS)_USSTE1** na pozemcích poz. p. č. 920/2 (ostatní plocha), 923/59 (ostatní plocha), 923/60 (ostatní plocha), 923/176 (ostatní plocha), 923/259 (ostatní plocha), 923/261 (ostatní plocha), 946/4 (ostatní plocha), 946/5 (ostatní plocha), 955/1 (ostatní plocha), 955/5 (ostatní plocha), 960/2 (ostatní plocha), 960/6 (ostatní plocha), 960/22 (ostatní plocha), 960/35 (ostatní plocha), 960/44 (ostatní plocha), 960/58 (ostatní plocha), 960/60 (ostatní plocha), 969/2 (ostatní plocha), 969/3 (ostatní plocha), 969/4 (ostatní plocha), 969/5 (orná půda), 969/7 (ostatní plocha), 969/10 (ostatní plocha), 969/17 (ostatní plocha), 969/18 (orná půda), 969/24 (ostatní plocha), 969/29 (ostatní plocha), 969/32 (ostatní plocha), 969/35 (ostatní plocha), 973/3 (ostatní plocha), 973/7 (ostatní plocha), 973/10 (ostatní plocha), 976/2 (ostatní plocha), 976/4 (ostatní plocha), 976/10 (ostatní plocha), 984/18 (ostatní plocha), 989/1 (zahrada), 989/6 (zahrada), 1158/21 (ostatní plocha), 1158/23 (ostatní plocha), 1158/24 (ostatní plocha), 1158/26 (ostatní plocha), 1158/27 (ostatní plocha), 1158/40 (ostatní plocha), 1158/42 (ostatní plocha), 1158/47 (ostatní plocha), 1158/48 (ostatní plocha), 1158/53 (ostatní plocha), 1158/54 (ostatní plocha), 1158/66 (ostatní plocha), 1158/80 (ostatní plocha), 1618/10 (ostatní plocha), 1623/1 (ostatní plocha), 1623/12 (ostatní plocha), 1623/16 (ostatní plocha), 1626/8 (ostatní plocha), 1666/1 (zahrada), 2414/6 (ostatní plocha), 2420/1 (ostatní plocha), 2420/2 (ostatní plocha), 2420/3 (ostatní plocha), 2420/4 (ostatní plocha), 2421/1 (ostatní plocha) a 2436/1 (ostatní plocha) v katastrálním území Ústí nad Orlicí.

Uvedeným dnem bylo zahájeno územní řízení veřejnou vyhláškou.

Popis stavby:

Nové výkopy budou vedeny dle přiložené situace C2.1, C2.2, C2.3, C2.4 a C2.5 v ulicích U Hřiště, Popradská, Příčná, Stavebníků, Na Pláni, Bratří Čapků, Heranova, Chodská, Polská, Na Štěpnici a Kladská na území města Ústí nad Orlicí.

Stavební úřad Městského úřadu Ústí nad Orlicí, jako stavební úřad příslušný podle § 13 odst. 1 písm. c) zákona č. 183/2006 Sb., o územním plánování a stavebním řádu (stavební zákon), v platném znění (dále jen "stavební zákon"), oznamuje podle § 87 odst. 1 stavebního zákona zahájení územního řízení dotčeným orgánům a známým účastníkům řízení.

U projednání žádosti v souladu s ustanovením § 87 odst. 1 stavebního zákona upouští stavební úřad od ústního jednání, neboť jsou mu dobře známy poměry v území a žádost poskytuje dostatečný podklad pro posouzení záměru.

Stavební úřad zároveň stanovuje, že účastníci řízení mohou své námitky a dotčené orgány závazná stanoviska uplatnit nejpozději do **15 dnů od doručení tohoto oznámení**, jinak se k nim nepřihlíží.

K závazným stanoviskům a námitkám k věcem, o kterých bylo rozhodnuto při vydání územně plánovací dokumentace, se v souladu s ustanovením § 89 odst. 2 stavebního zákona nepřihlíží.

Účastník řízení ve svých námitkách uvede skutečnosti, které zakládají jeho postavení jako účastníka řízení, a důvody podání námitek; k námitkám, které překračují rozsah, stanovený v § 89 odst. 4 stavebního zákona, se nepřihlíží.

Obec uplatňuje v územním řízení námitky k ochraně zájmů obce a zájmů občanů obce. Osoba, která může být účastníkem řízení podle § 85 odst. 2 písm. a) a b) stavebního zákona, může uplatňovat námitky proti projednávanému záměru v rozsahu, jakým může být její právo přímo dotčeno. Osoba, která je účastníkem řízení podle zvláštního právního předpisu, může v územním řízení uplatňovat námitky pouze v rozsahu, v jakém je projednávaným záměrem dotčen veřejný zájem, jehož ochranou se podle zvláštního právního předpisu zabývá. K námitkám, které nesplňují uvedené požadavky, se nepřihlíží.

Účastníci řízení mají podle ust. § 36 odst. 3 správního řádu možnost vyjádřit se k podkladům rozhodnutí, a to ve lhůtě **5 dnů po lhůtě pro podání námitek**. Tato lhůta slouží k seznámení se s kompletním spisem před vydáním rozhodnutí a po jejím uplynutí stavební úřad vydá rozhodnutí ve věci. Námitky uplatněné v této lhůtě by byly námitkami opožděnými, k nimž stavební úřad nepřihlíží ve smyslu zásady koncentrace řízení.

Do podkladů rozhodnutí mohou účastníci řízení nahlédnout ve lhůtě shora uvedené na Stavebním úřadě Městského úřadu Ústí nad Orlicí ve dnech pondělí a středa v době od 8.00 hod. do 11.00 hod. a od 12.00 hod. do 16.30 hod., v ostatních dnech po předchozí telefonické domluvě.

Nechá-li se některý z účastníků řízení zastupovat, předloží jeho zástupce písemnou plnou moc.

Petr Marčík, v. r.
vedoucí stavebního úřadu

za správnost vyhotovení
Marta Folková
oprávněná úřední osoba

Toto oznámení musí být vyvěšeno okamžitě po jeho obdržení po dobu **15 dnů** (v souladu s ust. § 25 odst. 2 správního řádu) na úřední desce Městského úřadu Ústí nad Orlicí. Zároveň žádáme o vrácení tohoto dokumentu s uvedením dne vyvěšení a sejmutí, včetně razítka a podpisu.

Současně úřad uvedené obce příslušné k vyvěšení tohoto dokumentu potvrzují, že tato písemnost byla zveřejněna způsobem umožňujícím dálkový přístup (podle věty druhé § 25 odst. 2 správního řádu).

Vyvěšeno dne: Sejmuto dne:

Razítko a podpis orgánu, který potvrzuje vyvěšení a sejmutí rozhodnutí.

Příloha:

- výkres situace

Upozornění pro žadatele

Správní poplatek dle položky 17 odst. 1 písm. e) sazebníku zákona č. 634/2004 Sb., o správních poplatcích, v platném znění činí **1 000,- Kč**. Poplatek můžete zaplatit složenkou nebo převodem č. účtu 000019-0000420611/0100 variabilní symbol **9181007606** či hotově na pokladně Městského úřadu Ústí nad Orlicí. Pokud nedojde k zaplacení výše uvedeného poplatku do lhůty vydání územního rozhodnutí, Stavební úřad Městského úřadu Ústí nad Orlicí dle ust. § 66 odst. 1 písm. d) zákona č. 500/2004 Sb., správní řád, územní řízení usnesením zastaví.

Doručí se:

Účastníci územního řízení dle § 85 odst. 1 stavebního zákona

Žadatel (zmocněnci na doručenkou, datová schránka)

ZLINPROJEKT a.s., Pod Šternberkem 306, Louky, 763 02 Zlín 4, DS: PO, 8ehg6ed

Obec v místě stavby (zmocněnci na doručenkou)

Město Ústí nad Orlicí, Sychrova 16, 562 01 Ústí nad Orlicí 1

Účastníci územního řízení dle § 85 odst. 2 písm. a) stavebního zákona (doporučeně, do vlastních rukou, datová schránka)

Město Ústí nad Orlicí, Sychrova 16, 562 01 Ústí nad Orlicí 1

CETIN a.s., Českomoravská 2510/19, Libeň, 190 00 Praha 9, DS: PO, qa7425t

České Radiokomunikace a.s., Skokanská 2117/1, Břevnov, 169 00 Praha 6, DS: PO, g74ug4f

ČEZ Distribuce, a. s., Teplická 874/8, Děčín IV-Podmokly, 405 02 Děčín 2, DS: PO, v95uqfy

GasNet Služby, s.r.o., Plynárenská 499/1, Zábřovice, 602 00 Brno 2, DS: PO, jnnyjs6

GasNet, s.r.o., Klíšská 940/96, Klíše, 400 01 Ústí nad Labem 1, DS: PO, rdxzhzt

Kabelová televize Ústí nad Orlicí, spol. s r. o., Tvardkova 1191, 562 01 Ústí nad Orlicí 1, DS: PO, q28es7s

TEPVOS, spol. s r.o., Královéhradecká 1566, 562 01 Ústí nad Orlicí 1, DS: PO, 5guvxxa

KONZUM, obchodní družstvo v Ústí nad Orlicí, Tvardkova 1191, 562 01 Ústí nad Orlicí 1, DS: PO, 9ttgfkf

Spintex s.r.o., Lázeňská 1486, 562 01 Ústí nad Orlicí 1, DS: PO, avq8eh6

Účastníci územního řízení dle § 85 odst. 2 písm. b) stavebního zákona – vlastníci sousedních staveb a pozemků nebo stavbách na nich s vlastnickým nebo jiným věcným právem (veřejnou vyhláškou)

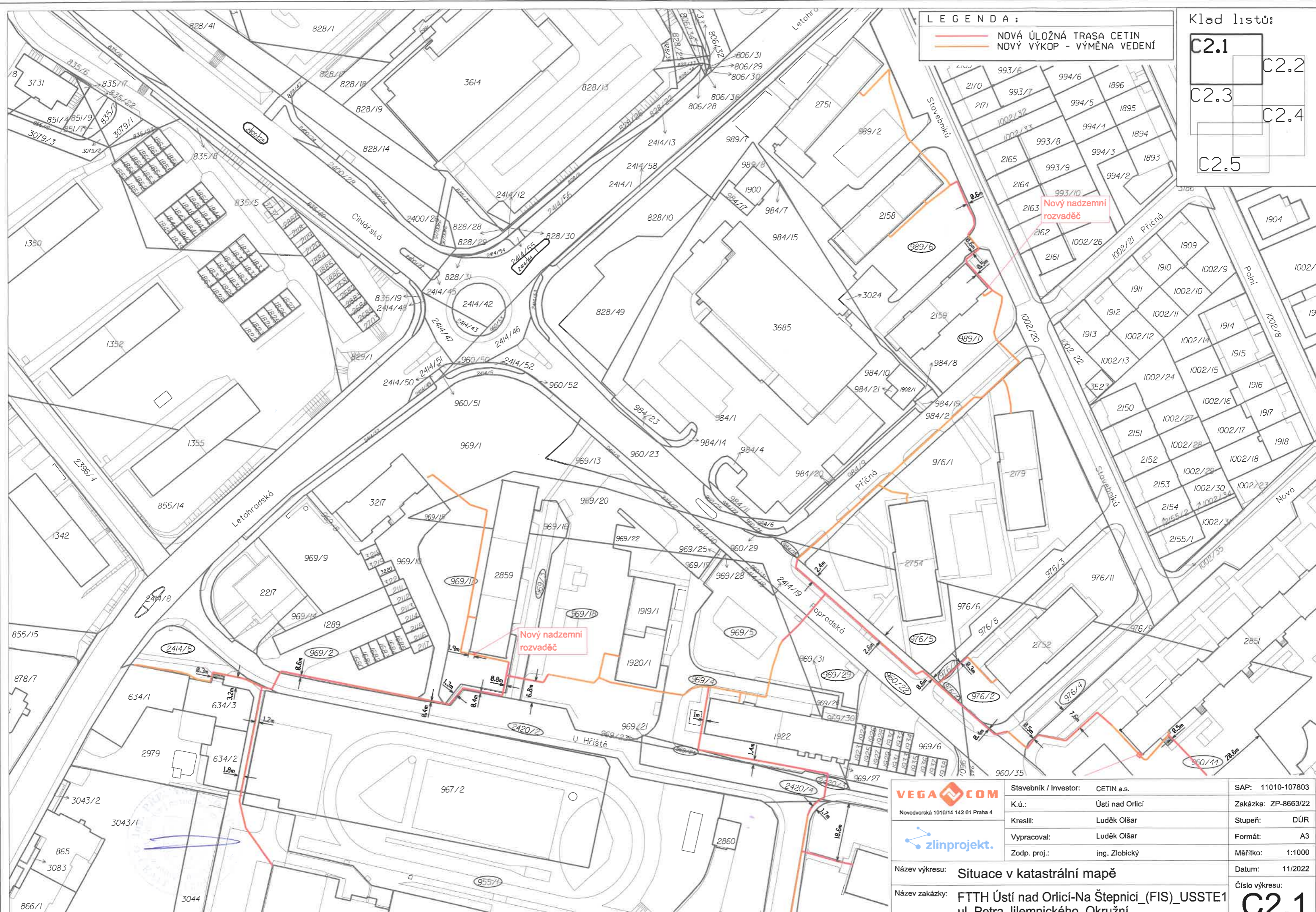
st. p. č. 634/2, 634/3, 1650, 1679, 1922, 2050, 2051, 2062, 2158, 2159, 2752, 2794/4, 2844, 2851, 2859, 2863 a poz. p. č. 923/8, 923/253, 923/262, 967/2, 973/1, 973/19, 1002/20, 1158/41, 1623/17 v katastrálním území Ústí nad Orlicí

Dotčené orgány (doporučeně)

Městský úřad Ústí nad Orlicí, odbor DSH, Sychrova 16, 562 24 Ústí nad Orlicí

Městský úřad Ústí nad Orlicí, odbor ŠKT, Sychrova 16, 562 24 Ústí nad Orlicí

Městský úřad Ústí nad Orlicí, odbor ŽP, Sychrova 16, 562 24 Ústí nad Orlicí



LEGENDA:
 — NOVÁ ÚLOŽNÁ TRASA CETIN
 — NOVÝ VÝKOP - VÝMĚNA VEDENÍ

Klad listů:
 C2.1
 C2.2
 C2.3
 C2.4
 C2.5

Nový nadzemní rozvaděč

Nový nadzemní rozvaděč

VEGA.COM
 Novodvorská 1010/14 142 01 Praha 4

zlinprojekt.

Stavebník / Investor: CETIN a.s.
 K.ú.: Ústí nad Orlicí
 Kreslil: Luděk Olšar
 Vypracoval: Luděk Olšar
 Zodp. proj.: ing. Zlobický

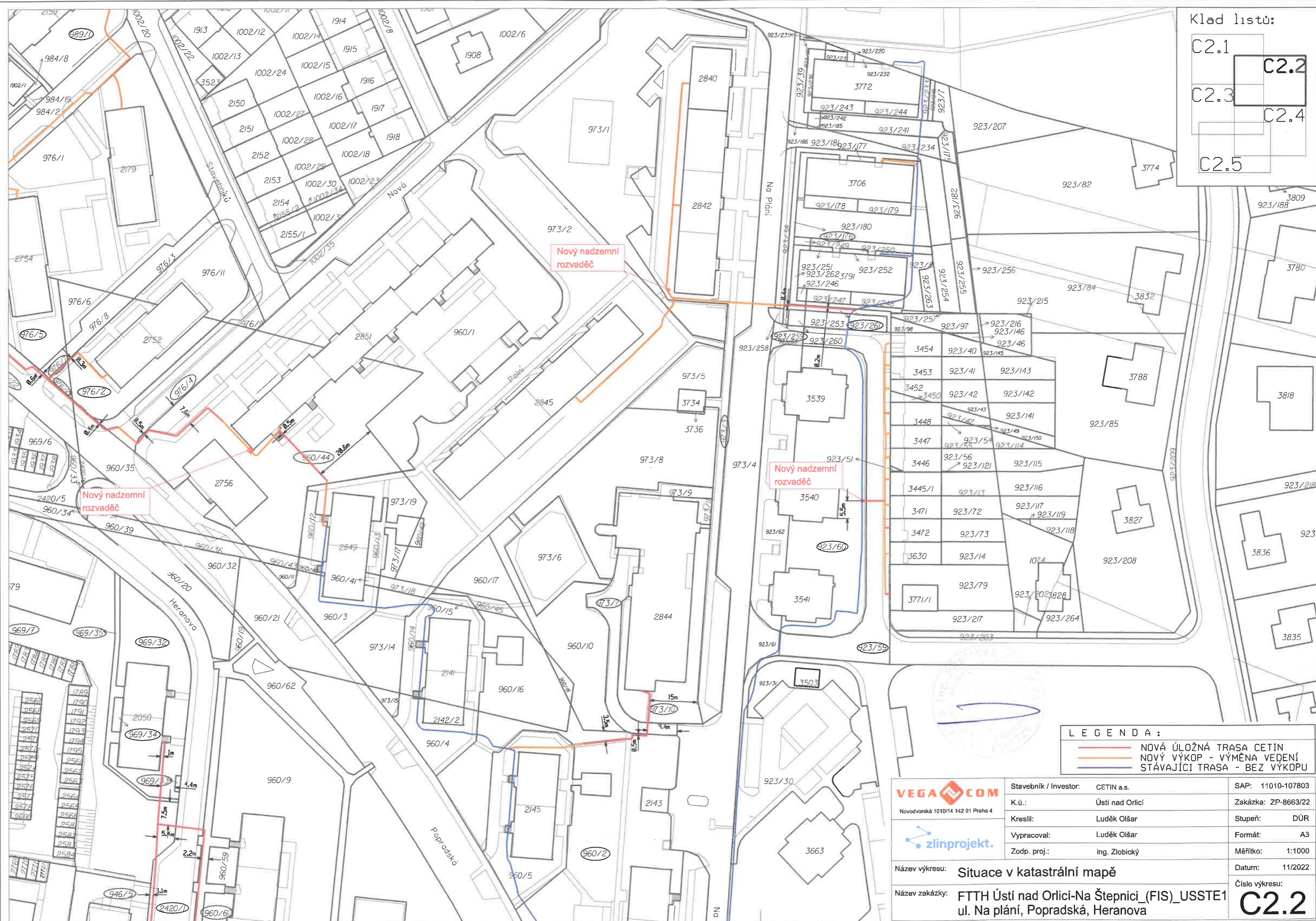
SAP: 11010-107803
 Zakázka: ZP-8663/22
 Stupeň: DŮR
 Formát: A3
 Měřítko: 1:1000

Název výkresu: Situace v katastrální mapě
 Název zakázky: FTTH Ústí nad Orlicí-Na Štepnici_(FIS)_USSTE1 ul. Petra Jilemnického, Okružní

Datum: 11/2022
 Číslo výkresu: **C2.1**

Klad listů:

C2.1	C2.2
C2.3	C2.4
C2.5	



LEGENDA :

	NOVÁ ÚLOŽNÁ TRASA CETIN
	NOVÝ VÝKOP - VÝMĚNA VEDENÍ
	STÁVAJÍCÍ TRASA - BEZ VÝKOPU

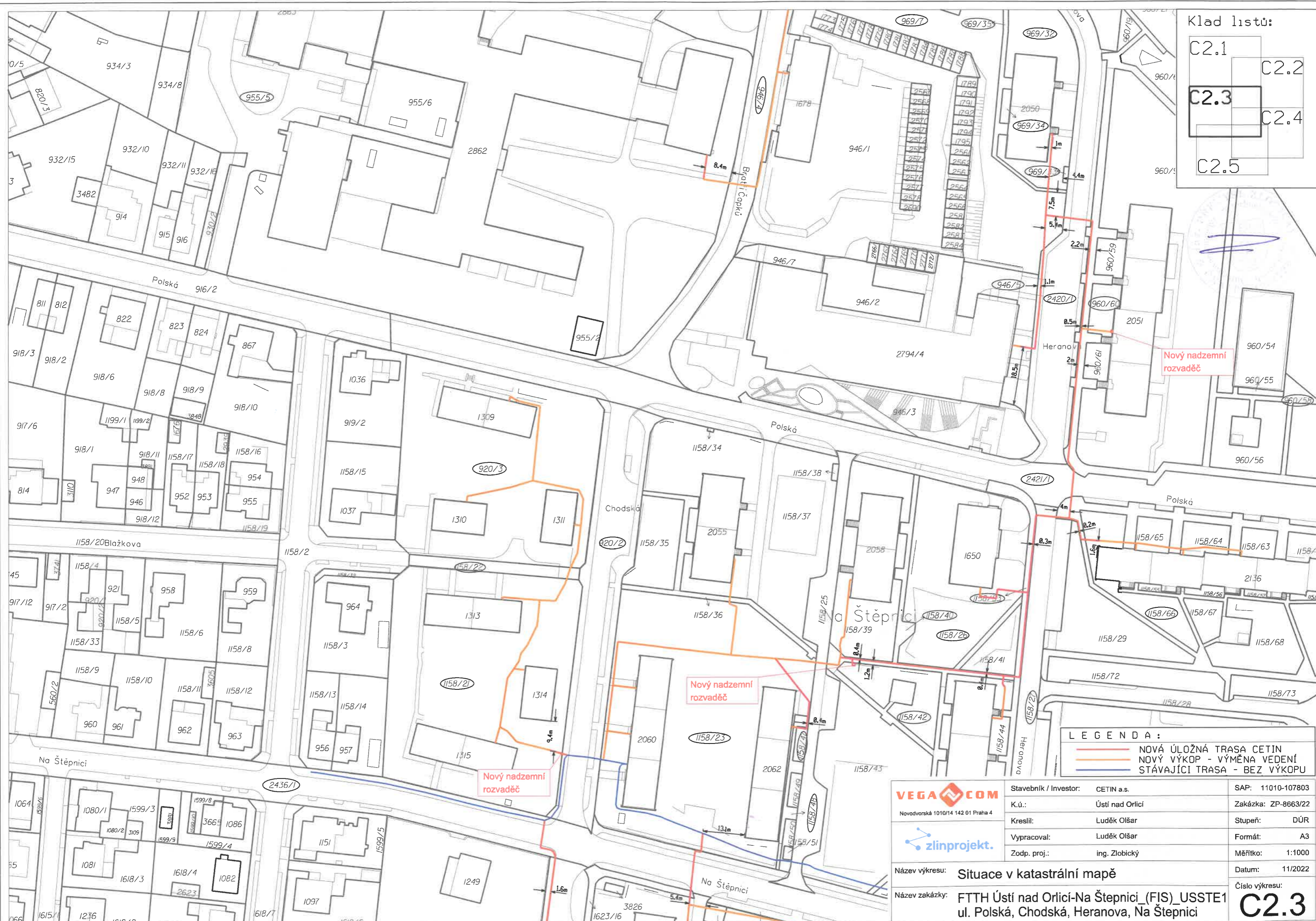
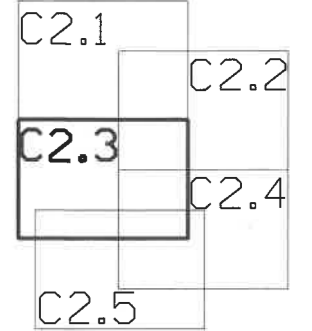
VEGA.COM
Novodvorská 1010/14 142 01 Praha 4

zlinprojekt.

Stavebník / Investor:	CETIN a.s.	SAP:	11010-107803
K.ú.:	Ústí nad Orlicí	Zakázka:	ZP-8663/22
Kreslil:	Luděk Olšar	Stupeň:	DŮR
Vypracoval:	Luděk Olšar	Formát:	A3
Zodp. proj.:	ing. Zlobický	Měřítko:	1:1000

Název výkresu:	Situace v katastrální mapě	Datum:	11/2022
Název zakázky:	FTTH Ústí nad Orlicí-Na Štepnici_(FIS)_USSTE1 ul. Na pláni, Popradská, Heranova	Číslo výkresu:	C2.2

Klad listů:



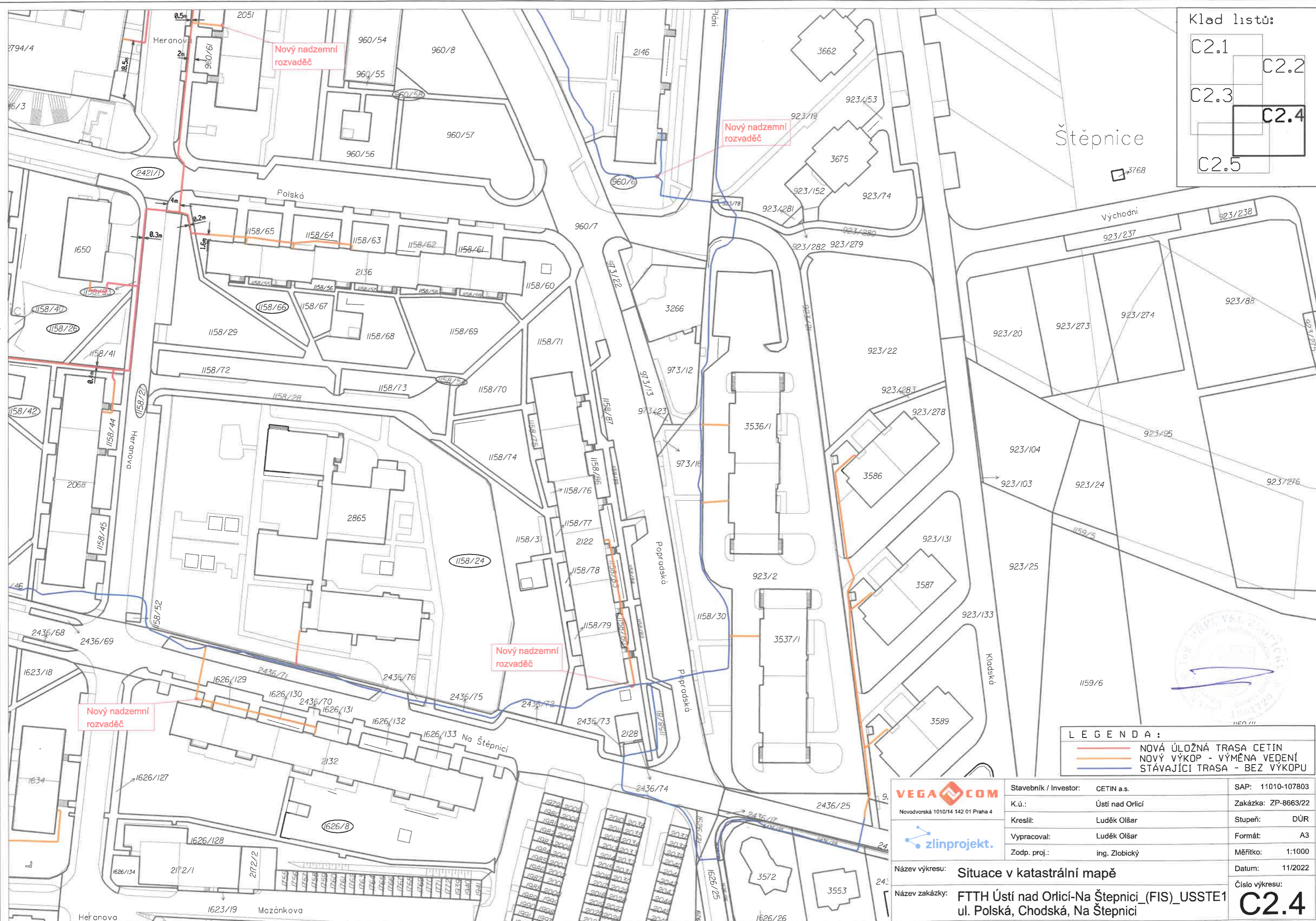
LEGENDA:

- NOVÁ ÚLOŽNÁ TRASA CETIN
- NOVÝ VÝKOP - VÝMĚNA VEDENÍ
- STÁVAJÍCÍ TRASA - BEZ VÝKOPU

<p>Novodvorská 1010/14 142 01 Praha 4</p>	Stavebník / Investor:	CETIN a.s.	SAP:	11010-107803	
	K.ú.:	Ústí nad Orlicí	Zakázka:	ZP-8663/22	
	Kreslil:	Luděk Olšar	Stupeň:	DŮR	
	Vypracoval:	Luděk Olšar	Formát:	A3	
	Zodp. proj.:	ing. Zlobický	Měřítko:	1:1000	
Název výkresu:	Situace v katastrální mapě			Datum:	11/2022
Název zakázky:	FTTH Ústí nad Orlicí-Na Štěpnici (FIS)_USSTE1 ul. Polská, Chodská, Heranova, Na Štěpnici			Číslo výkresu:	C2.3

Klad listů:

C2.1	C2.2
C2.3	C2.4
C2.5	



LEGENDA :

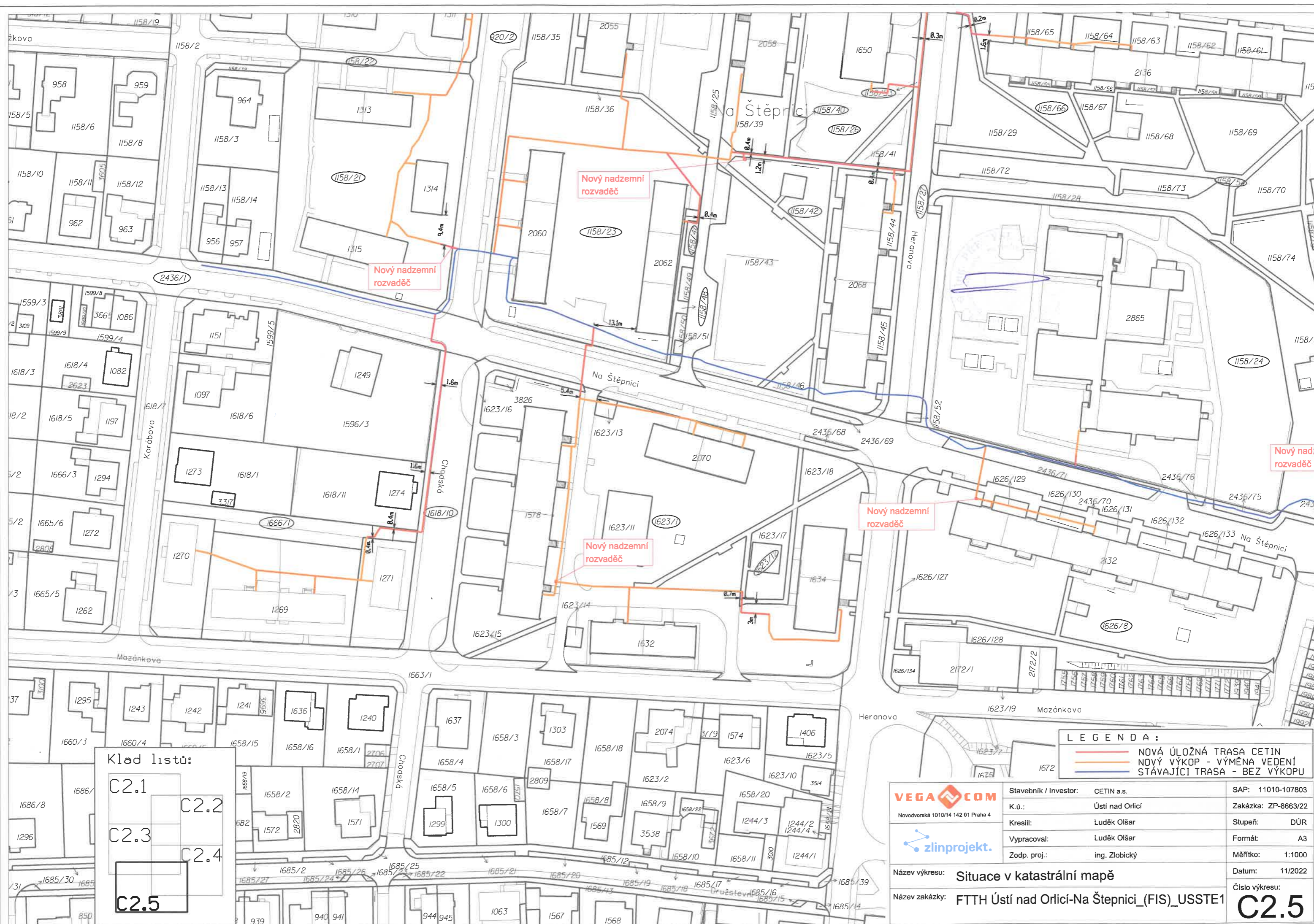
—	NOVÁ ÚLOŽNÁ TRASA CETIN
—	NOVÝ VÝKOP - VÝMĚNA VEDENÍ
—	STÁVAJÍCÍ TRASA - BEZ VÝKOPU

VEGA.COM
Novodvorská 1010/14 142 01 Praha 4

zlinprojekt.

Stavebník / Investor:	CETIN a.s.	SAP:	11010-107803
K.ú.:	Ústí nad Orlicí	Zakázka:	ZP-8663/22
Kreslil:	Luděk Olšar	Stupeň:	DŮR
Vypracoval:	Luděk Olšar	Formát:	A3
Zodp. proj.:	ing. Zlobický	Měřítko:	1:1000

Název výkresu:	Situace v katastrální mapě	Datum:	11/2022
Název zakázky:	FTTH Ústí nad Orlicí-Na Štěpnici (FIS)_USSTE1 ul. Polská, Chodská, Na Štěpnici	Číslo výkresu:	C2.4



LEGENDA:

—	NOVÁ ÚLOŽNÁ TRASA CETIN
—	NOVÝ VÝKOP - VÝMĚNA VEDENÍ
—	STÁVAJÍCÍ TRASA - BEZ VÝKOPU

Klad listů:

C2.1	C2.2
C2.3	C2.4
C2.5	

 Novodvorská 1010/14 142 01 Praha 4	Stavebník / Investor:	CETIN a.s.	SAP:	11010-107803	
	K.ú.:	Ústí nad Orlicí	Zakázka:	ZP-8663/22	
	Kreslil:	Luděk Olšar	Stupeň:	DŮR	
	Vypracoval:	Luděk Olšar	Formát:	A3	
	Zodp. proj.:	ing. Zlobický	Měřítko:	1:1000	
Název výkresu:	Situace v katastrální mapě			Datum:	11/2022
Název zakázky:	FTTH Ústí nad Orlicí-Na Štěpnici_(FIS)_USSTE1			Číslo výkresu:	C2.5