

Městský úřad Ústí nad Orlicí

stavební úřad

Č.j.: MUUO/9767/2023/SÚ/pk
Číslo spisu: 2411/2023
Spisová značka: SÚ-ZSR-KA/2411/2023
Poč. listů: 3
Poč. příloh: 1
Poč. lis. př.: 2

Oprávněná úř. osoba: Kalášek Petr
Tel: 465514344
E-mail: kalasek@muuo.cz
Datum: 3. dubna 2023
Místo: Ústí nad Orlicí

Stavebník

Město Ústí nad Orlicí, IČO 00279676, Sychrova 16, 562 01 Ústí nad Orlicí 1

ROZHODNUTÍ

O POVOLENÍ ZMĚNY STAVBY PŘED JEJÍM DOKONČENÍM

VEŘEJNÁ VYHLÁŠKA

Dne 1.2.2023 podalo Město Ústí nad Orlicí, IČO 00279676, Sychrova 16, 562 01 Ústí nad Orlicí 1 (dále jen „stavebník“) žádost o změnu stavby před jejím dokončením stavby: „Rekonstrukce ul. Polní a Příčná“ (dále jen „stavba“) na pozemku poz. p. č. 502/1 ostatní plocha v katastrálním území Oldřichovice u Ústí nad Orlicí, 973/4 ostatní plocha, 1002/8 ostatní plocha, 1002/21 ostatní plocha, 2414/4 ostatní plocha, 3186 ostatní plocha v katastrálním území Ústí nad Orlicí, pro kterou vydal stavební úřad dne 29.4.2022 stavební povolení pod č.j. MUUO/27929/2022/SÚ/pk.

Stavební úřad Městského úřadu Ústí nad Orlicí, který je podle ustanovení § 16 a § 40 odst. 1, odst. 4 písm. a) zákona č. 13/1997 Sb., o pozemních komunikacích ve znění pozdějších předpisů, a dále dle ustanovení § 15 zákona č. 183/2006 Sb., o územním plánování a stavebním řádu (stavební zákon), ve znění pozdějších předpisů (dále jen „stavební zákon“), speciálním stavebním úřadem pro stavby silnic II. a III. tříd, místních komunikací a veřejně přístupných účelových komunikací, podle ustanovení § 118 stavebního zákona projednal žádost v rozsahu, v jakém se změna dotýká práv, právem chráněných zájmů nebo povinností účastníků stavebního řízení, jakož i zájmů chráněných dotčenými orgány státní správy, a povoluje

změnu stavby před jejím dokončením

v tomto rozsahu:

Původní stavba:

Ulice Polní (SO 101). Tato komunikace bude zachována jako obousměrná. Doprava však bude vedena jedním pruhem v obou směrech s možností vyhnutí ve výhybnách, které jsou zřízeny na začátcích řešeného

úseku, v prostoru křižovatky s ulicí Příčná a na sjezdech k nemovitostem. Stávající oboustranné chodníky budou zachovány. S ohledem na dopravní význam komunikace je nově navržen uliční prostor dle ČSN 736110/Z1 jako komunikace funkční skupiny C v označení MOp 9,0/3,6/30 (ve složení chodník +vozovka+parkovací pruh/sjezdy+chodník). Konstrukce vozovky bude z asfaltobetonu celkové tl. 11 cm, kameniva zpevněného cementem tl. 12 cm a štěrkodrti tl. 15 cm. Konstrukce parkovacích stání bude z betonové zámkové dlažby tl. 8 cm položené do štěrkodrti celkové tl. 24 cm. Konstrukce chodníku bude z betonové zámkové dlažby tl. 6 cm položené do štěrkodrti celkové tl. 23 cm. V ulici bude instalováno celkem 5 uličních vpustí, z toho čtyři v místech stávajících vpustí a jedna zcela nová, dále odvodňovací obrubník délky 5 m a odvodňovací žlab délky 9 m.

Ulice Příčná (SO 102). Tato komunikace bude zachována jako jednosměrná (ve směru jízdy od ulice Stavebníků k ulici Polní). Doprava bude vedena jedním jízdním pruhem šířky 3,70 m s parkovacím pruhem s podélným řazením vozidel. S ohledem na dopravní význam komunikace je nově navržen uliční prostor dle ČSN 736110/Z1 jako komunikace funkční skupiny C v označení MOp 8,2/3,7/30 (ve složení chodník +vozovka+parkovací pruh/sjezdy). Konstrukce vozovky bude z asfaltobetonu celkové tl. 11 cm, kameniva zpevněného cementem tl. 12 cm a štěrkodrti tl. 15 cm. Konstrukce parkovacích stání bude z betonové zámkové dlažby tl. 8 cm položené do štěrkodrti celkové tl. 24 cm. Konstrukce chodníku bude z betonové zámkové dlažby tl. 6 cm položené do štěrkodrti celkové tl. 23 cm. V ulici jsou navrženy dvě uliční vpusti, které budou sloužit pro případy velmi vydatných srážek, či nasyceného podloží.

Popis změn:

ZMĚNA 1: ZRUŠENÍ PARKOVACÍHO PRUHU, ROZŠÍŘENÍ VOZOVKY

Šířka chodníku dle původně navrženého, nově vozovka šířky 5.50 m s odrazným proužkem š. 1.00 m bez definovaného parkování (to tak bude prováděno v souladu s pravidly silničního provozu).

ZMĚNA 2: DOPLNĚNÍ SJEZDU K č.p. 1256

Chodníkový přejezd ve stejném uspořádání jako dříve navržené ostatní sjezdy v ulici (přejížděná obruba, pojížděná konstrukce).

ZMĚNA 3: ZRUŠENÍ ULIČNÍ VPUSTI

Uliční vpust by byla umístěná na vrcholu ploch a voda by tak k ní nebyla svedena. Její realizace a umístění by bylo nadbytečné.

ZMĚNA 4: UKONČENÍ ASFALTOVÉHO KRYTU

Pro zjednodušení technické realizace pokládky asfaltového krytu bylo změněno ukončení asfaltového krytu bez klínu. Parkovací stání dlažbou vyznačeno dle projektu.

ZMĚNA 5: UMÍSTĚNÍ ULIČNÍ VPUSTI

Po vyhodnocení tras podzemních sítí bylo možné umístit klasickou uliční vpust místo odvodňovacího obrubníku.

ZMĚNA 6: ZMĚNA OBLOUKU + ROZSAH OPRAVY ASFALTU + POSUN UV

Změna provedení nárožního oblouku (průjezd vozidel změna neovlivňuje, délka mezi obrubami 4,5 m), rozšíření rozsahu opravy asfaltového krytu a související úprava polohy uliční vpusti.

ZMĚNA 7: ROZŠÍŘENÍ SJEZDU NA p.p.č 161

Na základě požadavku vlastníka sousední parcely došlo k rozšíření plochy sjezdu dle jeho potřeb.

ZMĚNA 8: ROZŠÍŘENÍ SJEZDU NA p.p.č. 1903

Na základě požadavku vlastníka sousední parcely došlo k rozšíření plochy sjezdu dle jeho potřeb.

Pro provedení stavby se stanoví tyto podmínky:

1. Změna stavby bude provedena podle projektové dokumentace ověřené v řízení o této změně; jakékoliv jiné změny nesmí být provedeny bez předchozího povolení stavebního úřadu. Dokumentaci změny stavby vypracoval v prosinci 2022 Ing. Jiří Cihlář, autorizovaný inženýr pro dopravní stavby, ČKAIT 0701407.
2. Ostatní podmínky původního povolení zůstávají v platnosti.

Účastníci řízení podle § 27 odst. 1 zákona č. 500/2004 Sb., správní řád ve znění pozdějších předpisů (dále jen „správní řád“):

- Město Ústí nad Orlicí, IČO 00279676, Sychrova 16, 562 01 Ústí nad Orlicí 1

ODŮVODNĚNÍ

Dne 1.2.2023 stavební úřad obdržel žádost o změnu stavby před její dokončením: „Rekonstrukce ul. Polní a Příčná“ na pozemku poz. p. č. 502/1 ostatní plocha v katastrálním území Oldřichovice u Ústí nad Orlicí, 973/4 ostatní plocha, 1002/8 ostatní plocha, 1002/21 ostatní plocha, 2414/4 ostatní plocha, 3186 ostatní plocha v katastrálním území Ústí nad Orlicí, před jejím dokončením, kterou podalo Město Ústí nad Orlicí, IČO 00279676, Sychrova 16, 562 01 Ústí nad Orlicí 1. Uvedeným dnem bylo zahájeno řízení o změně stavby před jejím dokončením.

Při vymezování okruhu účastníků řízení vycházel stavební úřad zejména z doložených podkladů o parcelním členění území dotčeného umístěním předmětné stavby. Okruh účastníků řízení byl vymezen podle § 94k písm. a) až e) stavebního zákona - tj. Město Ústí nad Orlicí, CETIN a.s., ČEZ Distribuce, a. s., GasNet, s.r.o., zast. GasNet Služby, s.r.o., Kabelová televize Ústí nad Orlicí, spol. s r. o., Správa a údržba silnic Pardubického kraje, ÚnO, TEPVOS, spol. s r.o. a osoba, jejíž vlastnické právo nebo jiné věcné právo k sousedním stavbám anebo sousedním pozemkům nebo stavbám na nich může být společným povolením přímo dotčeno (identifikována číslem pozemku) st. p. č. 155, 156, 157, 158, 159, 160, 161, 162, 163, 196/1, 396, poz. p. č. 504/4, 504/5, 504/6, 504/7, 504/8, 504/9, 504/10, 504/11, 504/12, 504/31, st. p. č. 511 v katastrálním území Oldřichovice u Ústí nad Orlicí, poz. p. č. 993/15, 993/16, 994/2, 994/3, 994/4, 994/5, 994/6, 994/7, 1002/2, 1002/3, 1002/4, 1002/5, 1002/6, 1002/9, 1002/10, 1002/11, 1002/12, 1002/13, 1002/14, 1002/15, 1002/16, 1002/17, 1002/18, 1002/20, 1002/22, 1002/23, 1002/26, st. p. č. 1893, 1894, 1895, 1896, 1897, 1898, 1903, 1904, 1905, 1907, 1908, 1909, 1910, 1911, 1912, 1913, 1914, 1915, 1916, 1917, 1918, poz. p. č. 2414/7, 2414/59, st. p. č. 3434, 3735 v katastrálním území Ústí nad Orlicí.

Stavební úřad opatřením ze dne 9.2.2023 oznámil zahájení řízení všem známým účastníkům řízení a dotčeným orgánům.

Jelikož mu byly dobře známy poměry staveniště a žádost o stavební povolení poskytovala dostatečné podklady pro posouzení stavby, stavební úřad upustil od ústního jednání a stanovil pro účastníky řízení a dotčené orgány lhůtu pro vyjádření do **15 dnů od doručení tohoto oznámení**. Dále stavební úřad upozornil, že závazná stanoviska dotčených orgánů a námítky účastníků řízení musí být uplatněny nejpozději so výše uvedené lhůty, jinak se k nim nepřihlíží.

V průběhu řízení stavební úřad přezkoumal předloženou žádost o povolení změny stavby ve smyslu § 118 stavebního zákona, posoudil shromážděná stanoviska a připomínky a zjistil, že jejím uskutečněním nejsou ohroženy zájmy společnosti ani nepřiměřeně omezena nebo ohrožena práva a oprávněné zájmy účastníků řízení. Projektová dokumentace stavby byla zpracována oprávněnou osobou a splňuje obecné technické požadavky na výstavbu. Změny nejsou v rozporu s podmínkami stanovenými v rozhodnutí o umístění stavby.

Doložená stanoviska a vyjádření: Krajské ředitelství Policie ČR, územní odbor Ústí nad Orlicí č.j. KRPE-7568-2/ČJ-2023-171106 ze den 31.1.2023 a Městského úřadu Ústí nad Orlicí, odbor dopravy, silničního hospodářství a správních agend č.j. MUUO/6802/2023/DSS/jg ze dne 24.1.2023.

Účastníci řízení v průběhu územního řízení neuplatnili námítky a k podkladům pro vydání rozhodnutí se nevyjádřili.

Stavební úřad v průběhu řízení neshledal důvody bránící povolení a provedení stavby, rozhodl způsobem uvedeným ve výroku.

Stavební úřad dal v souladu s ustanovením § 36 odst. 3 správního řádu účastníkům řízení možnost, aby se před vydáním rozhodnutí vyjádřili k jeho podkladům a stanovil k tomu přiměřenou lhůtu a zároveň upozornil, že v řízeních, ve kterých je uplatňována zásada koncentrace řízení, podle které účastníci řízení mohou uplatnit své připomínky nebo námítky pouze v předem stanovené lhůtě, ustanovení § 36 odst. 3 správního řádu neslouží k tomu, aby se účastníci řízení mohli opětovně vyjádřit k projednávané věci a uplatnit k předmětu řízení nové námítky či připomínky.

POUČENÍ

Proti tomuto rozhodnutí se lze odvolat ke Krajskému úřadu Pardubického kraje, odboru dopravy a silničního hospodářství, a to do 15 dnů ode dne jeho doručení, podáním u správního orgánu, který napadené rozhodnutí vydal. Lhůta pro podání odvolání se počítá ode dne následujícího po doručení písemného vyhotovení rozhodnutí, nejpozději však po uplynutí desátého dne ode dne, kdy bylo nedoručené a uložené rozhodnutí připraveno k vyzvednutí.

Odvolání musí mít náležitosti uvedené v § 37 odst. 2 správního řádu a musí obsahovat údaje o tom, proti kterému výroku rozhodnutí směřuje, v jakém rozsahu ho napadá a v čem je spatřován rozpor s právními předpisy nebo nesprávnost výroku nebo řízení, jež mu předcházelo. Odvoláním lze napadnout výrokovou část rozhodnutí, jednotlivý výrok nebo jeho vedlejší ustanovení. Odvolání jen proti části Odůvodnění je nepřípustné (dle § 82 odst. 1 a 2 správního řádu).

Včas podané a přípustné odvolání má dle ust. § 85 odst. 1 správního řádu odkladný účinek.

Odvolání se podává s potřebným počtem stejnopisů tak, aby jeden stejnopis zůstal správnímu orgánu a aby každý účastník dostal jeden stejnopis. Nepodá-li účastník potřebný počet stejnopisů, vyhotoví je správní orgán na náklady účastníka (dle § 82 odst. 2 správního řádu).

Stavební povolení platí 2 roky ode dne nabytí právní moci. Stavební povolení pozbývá platnosti, jestliže stavba nebyla zahájena v době jeho platnosti. Stavební povolení pozbývá platnosti též dnem, kdy stavební úřad obdrží oznámení stavebníka o tom, že od provedení svého stavebního záměru upouští; to neplatí, jestliže stavba již byla zahájena. Dobu platnosti stavebního povolení může stavební úřad prodloužit na odůvodněnou žádost stavebníka podanou před jejím uplynutím. Podáním žádosti se staví běh lhůty platnosti stavebního povolení.

Případnou úhradu škod vzniklých např. na sousedních movitých či nemovitých věcech v souvislosti s realizací tohoto záměru lze uplatňovat pouze občanskoprávní cestou.

Stavba, podle projektové dokumentace určené k řízení o změně stavby před dokončením nesmí být zahájena, dokud rozhodnutí nenabyde právní moci.

Petr Marčík
vedoucí stavebního úřadu

Za správnost vyhotovení:
Kalášek Petr
oprávněná úřední osoba

Příloha: - situační výkres

Správní poplatek:

Podle zákona č. 634/2004 Sb., o správních poplatcích, v platném znění, je toto řízení od správního poplatku osvobozeno.

Toto oznámení musí být vyvěšeno okamžitě po jeho obdržení po dobu **15 dnů** (v souladu s ust. § 25 odst. 2 správního řádu) na úřední desce Městského úřadu Ústí nad Orlicí. Zároveň žádáme o vrácení tohoto dokumentu s uvedením dne vyvěšení a sejmutí, včetně razítka a podpisu.

Současně úřad uvedené obce příslušné k vyvěšení tohoto dokumentu potvrzují, že tato písemnost byla zveřejněna způsobem umožňujícím dálkový přístup (podle věty druhé § 25 odst. 2 správního řádu).

Vyvěšeno dne: Sejmuto dne:
Razítko a podpis orgánu, který potvrzuje vyvěšení a sejmutí rozhodnutí.

č. j.: MUUO/9767/2023/SÚ/pk
SÚ-ZSR-KA/2411/2023
č. spisu: 2411/2023
spis. zn.: SÚ-ZSR-KA/2411/2023

str. 6 / 6

Doručí se:

Účastníci společného územního a stavebního řízení dle § 94k písm. a) stavebního zákona
Stavebník:

Město Ústí nad Orlicí, IČO 00279676, Sychrova 16, 562 01 Ústí nad Orlicí 1

Účastníci společného územního a stavebního řízení dle § 94k písm. b) stavebního zákona
Obec, na jejímž území má být požadovaný stavební záměr uskutečněn:

Město Ústí nad Orlicí, IČO 00279676, Sychrova 16, 562 01 Ústí nad Orlicí 1

Účastníci společného územního a stavebního řízení dle § 94k písm. c) a písm. d) stavebního zákona
Vlastník stavby a vlastník pozemku, na kterém má být požadovaný stavební záměr uskutečněn, není-li sám stavebníkem nebo ten, kdo má ke stavbě nebo pozemku jiné věcné právo:

CETIN a.s., Českomoravská 2510/19, Libeň, 190 00 Praha 9, DS: PO, qa7425t

ČEZ Distribuce, a. s., Teplická 874/8, Děčín IV-Podmokly, 405 02 Děčín 2, DS: PO, v95uqfy

GasNet Služby, s.r.o., Plynárenská 499/1, Zábrdovice, 602 00 Brno 2, DS: PO, jnnyjs6

Kabelová televize Ústí nad Orlicí, spol. s r. o., Tvardkova 1191, 562 01 Ústí nad Orlicí 1, DS: PO, q28es7s

Správa a údržba silnic Pardubického kraje, ÚnO, Třebovská 333, 562 03 Ústí nad Orlicí 3, DS: PO, ffhk8fq

TEPVOS, spol. s r.o., Královéhradecká 1566, 562 01 Ústí nad Orlicí 1, DS: PO, 5guvvxa

Účastníci společného územního a stavebního řízení dle § 94k písm. e) stavebního zákona - osoba, jejíž vlastnické právo nebo jiné věcné právo k sousedním stavbám anebo sousedním pozemkům nebo stavbám na nich může být společným povolením přímo dotčeno:

st. p. č. 155, 156, 157, 158, 159, 160, 161, 162, 163, 196/1, 396, poz. p. č. 504/4, 504/5, 504/6, 504/7, 504/8, 504/9, 504/10, 504/11, 504/12, 504/31, st. p. č. 511 v katastrálním území Oldřichovice u Ústí nad Orlicí, poz. p. č. 993/15, 993/16, 994/2, 994/3, 994/4, 994/5, 994/6, 994/7, 1002/2, 1002/3, 1002/4, 1002/5, 1002/6, 1002/9, 1002/10, 1002/11, 1002/12, 1002/13, 1002/14, 1002/15, 1002/16, 1002/17, 1002/18, 1002/20, 1002/22, 1002/23, 1002/26, st. p. č. 1893, 1894, 1895, 1896, 1897, 1898, 1903, 1904, 1905, 1907, 1908, 1909, 1910, 1911, 1912, 1913, 1914, 1915, 1916, 1917, 1918, poz. p. č. 2414/7, 2414/59, st. p. č. 3434, 3735 v katastrálním území Ústí nad Orlicí

Dotčené orgány:

Městský úřad Ústí nad Orlicí, odbor DSH, Sychrova 16, 562 24 Ústí nad Orlicí

Městský úřad Ústí nad Orlicí, odbor ŽP, Sychrova 16, 562 24 Ústí nad Orlicí

Krajské ředitelství policie Pardubického kraje Územní odbor Ústí nad Orlicí - dopravní inspektorát,









Tvardkova 1191, 562 01 Ústí nad Orlicí 1, DS: OVM, ndihp32

adresa: Sychrova 16, 562 24 Ústí nad Orlicí
tel.: +420 465 514 111
fax: +420 465 525 563




IČ: 00279676 **DIČ:** CZ00279676
email: podatelna@muuo.cz
web: <http://www.ustinadorlici.cz>

bankovní spojení:
KB Ústí nad Orlicí, č.ú.: 19-420611/0100
ID datové schránky: bxcwbwmg

LEGENDA (původního návrhu):

| | |
|---|---|
|  | VOZOVKA – Asfaltový beton (konstrukce A) |
|  | PARKOVACÍ STÁNÍ – Vsakovací dlažba přírodní 80 mm (B) |
|  | PARKOVACÍ STÁNÍ – Skladebná dlažba přírodní 80 mm (B) |
|  | CHODNÍKOVÝ PŘEJEZD/SJEZD – Skladebná dlažba žlutá 80 mm (B) |
|  | CHODNÍK – Skladebná dlažba přírodní 60 mm (C) |
|  | ZVÝŠENÁ PLOCHA – Skladebná dlažba přírodní 80 mm/Skladebná dlažba žlutá 80 mm (D) |
|  | PRVKY PRO NEVIDOMÉ – Skladebná dlažba pro nevidomé antracit 60/80 mm (B/C) |
|  | ZELEŇ – tráva |

LEGENDA (rozdílů):

| | |
|---|-------------------------|
|  | REALIZOVANÁ LINIE OBRUB |
|  | NAVRŽENÁ LINIE OBRUB |
|  | PŮVODNÍ LINIE OBRUB |

Ostatní neuvedené změny (např. mírně odlišné trasování rampových částí zvýšených ploch plynoucích z nutnosti vyhnoutí se prvků inženýrských sítí) nejsou shledány jako zásadní, měnící význam, účel nebo způsob užívání stavby a byly vyvolány aktuálními podmínkami staveniště (řešeno a odsouhlaseno v rámci kontrolních dnů).


Provedené změny nezasáhly pozemky jiné, než na kterých byla stavba povolena.

SKUTEČNÁ REALIZACE, VČ. UVEDENÝCH ZMĚN TAK ODPOVÍDÁ NAVRŽENÉMU A POVOLENÉMU ZÁMĚRU.

LETOHRADSKÁ



Z.1 12/2022 Změny stavby před dokončením 1–8

| | | | | | |
|---|--|-------------|------------------|---------------|----------|
|  | Ing. Jiří Cihlář dopravní inženýr projektant dopravních staveb mobil: 604 982 826 | Autorizoval | Ing. Jiří Cihlář | Profese | doprava |
| | | Vypracoval | Ing. Jiří Cihlář | Číslo zakázky | 201735-5 |
| Místo stavby | ulice Polní a Příčná; město Ústí nad Orlicí | | | Datum | 12/2022 |
| Stavebník | Město Ústí nad Orlicí; IČ: 00279676 | | | Stupeň | DZSPD |
| Objednatel dok. | Město Ústí nad Orlicí; IČ: 00279676 | | | Revize | A |
| Název akce | ÚSTÍ NAD ORLICÍ REKONSTRUKCE UL. POLNÍ A PŘÍČNÁ | | | Formát | 3xA4 |
| | | | | Paré | |
| Název objektu | SITUAČNÍ VÝKRESY | | | Měřítko | 1:500 |
| Název přílohy | SITUACE DOPRAVNÍHO ŘEŠENÍ | | | Číslo přílohy | Z.1 |

ZMĚNA 1: ZRUŠENÍ PARKOVACÍHO PRUHU, ROZŠÍŘENÍ VOZOVKY

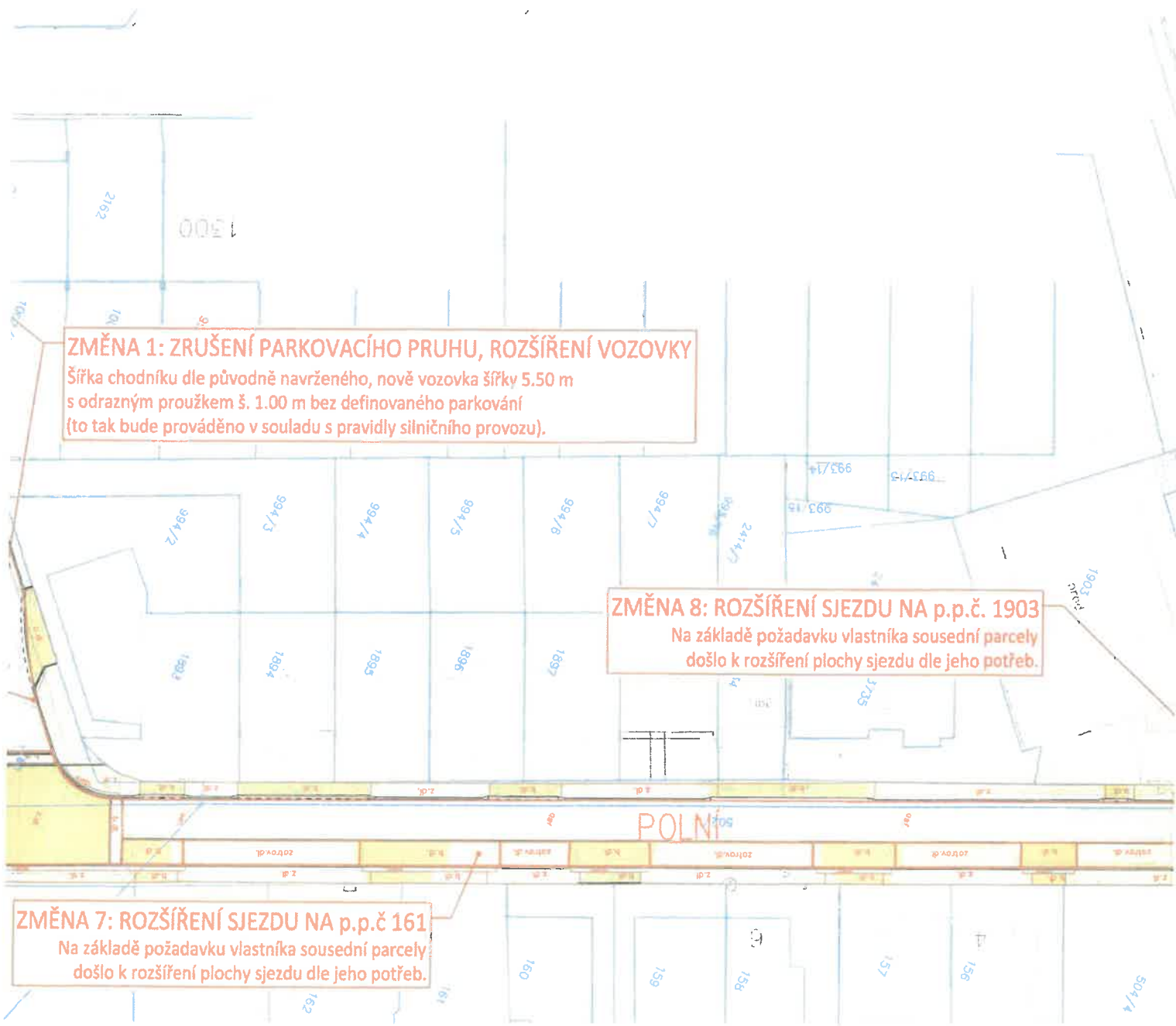
Šířka chodníku dle původně navrženého, nově vozovka šířky 5.50 m s odrazným proužkem š. 1.00 m bez definovaného parkování (to tak bude prováděno v souladu s pravidly silničního provozu).

ZMĚNA 8: ROZŠÍŘENÍ SJEZDU NA p.p.č. 1903

Na základě požadavku vlastníka sousední parcely došlo k rozšíření plochy sjezdu dle jeho potřeb.

ZMĚNA 7: ROZŠÍŘENÍ SJEZDU NA p.p.č 161

Na základě požadavku vlastníka sousední parcely došlo k rozšíření plochy sjezdu dle jeho potřeb.



ZMĚNA 6: ZMĚNA OBLOUKU + ROZSAH OPRAVY ASFALTU + POSUN UV
 Změna provedení nárožního oblouku (průjezd vozidel změna neovlivňuje, délka mezi obrubami 4.5 m), rozšíření rozsahu opravy asfaltového krytu a související úprava polohy uliční vpusti.

ZMĚNA 2: DOPLNĚNÍ SJEZDU K č.p. 1256
 Chodníkový přejezd ve stejném uspořádání jako dříve navržené ostatní sjezdy v ulici (přejížděná obruba, pojížděná konstrukce).

ZMĚNA 3: ZRUŠENÍ ULIČNÍ VPUSTI
 Uliční vpust by byla umístěná na vrcholu ploch a voda by tak k ní nebyla svedena. Její realizace a umístění by bylo nadbytečné.

ZMĚNA 5: UMÍSTĚNÍ ULIČNÍ VPUSTI
 Po vyhodnocení tras podzemních sítí bylo možné umístit klasickou uliční vpust místo odvodňovacího obrubníku.

ZMĚNA 4: UKONČENÍ ASFALTOVÉHO KRYTU
 Pro zjednodušení technické realizace pokládky asfaltového krytu bylo změněno ukončení asfaltového krytu bez klínu. Parkovací stání dlažbou vyznačeno dle projektu.

