

# Městský úřad Ústí nad Orlicí

## Odbor životního prostředí

Vaše č.j.:  
Ze dne: 10.02.2022

Naše č.j.: **MUÚO/17814/2022/ŽP/Ku**  
Číslo spisu: 5753/2022  
Spis. značka: ŽP-Vod/5753/2022  
Poč. listů: 4  
Poč. příloh: 1  
Poč. lis. př.: 1

Vyřizuje: Božena Kubešová  
Tel: 465 514 216  
E-mail: kubeso@muuo.cz  
Datum: 25.02.2022  
Místo: Ústí nad Orlicí

Evidenční list č. : G 2497

# VEŘEJNÁ VYHLÁŠKA

## OZNÁMENÍ

### o zahájení společného územního a stavebního řízení

Městský úřad Ústí nad Orlicí, jako věcně příslušný vodoprávní úřad podle ustanovení § 104 odst. (2) písm. c) a ustanovení § 106 odst. (1) zákona č. 254/2001 Sb., o vodách a o změně některých zákonů, ve znění pozdějších předpisů (*dále jen "vodní zákon"*) a jako místně příslušný vodoprávní úřad podle ustanovení § 11 odst. (1) písm. b) zákona č. 500/2004 Sb., správní řád, ve znění pozdějších předpisů (*dále jen "správní řád"*) a speciální stavební úřad příslušný podle § 15 odst. (1) písm. d) a ustanovení § 94j odst. (2) zákona č. 183/2006 Sb., o územním plánování a stavebním řádu (*dále jen "stavební zákon"*) Vám oznamuje v souladu s ustanovením § 115 vodního zákona, ustanovením § 94m stavebního zákona a ustanovením § 47 odst. (1) správního řádu, že na základě podání **společnosti TEPVOS, spol. s r.o., IČ: 25945793, se sídlem Královéhradecká 1566, 562 01 Ústí nad Orlicí**, ze dne 10.02.2022, bylo ve věci stavby „**Ústí nad Orlicí - obnova vodovodu v ulici Bratří Kovářů**“ uvedeným dnem zahájeno společné územní a stavební řízení o umístění a o povolení souboru staveb (*podle ustanovení § 94j odst. (1) stavebního zákona a § 15 odst. (6) vodního zákona*).

Předložená projektová dokumentace (*zpracoval Ing. Jan Falta, autorizovaný inženýr pro stavby vodního hospodářství a krajinného inženýrství, ČKAIT – 0701131, v prosinci 2021*) řeší obnovu vodovodů v ulici Bratří Kovářů v Ústí nad Orlicí. Stavba bude sloužit k zásobování zájmového území a nemocnice pitnou vodou a je členěna na tyto stavební objekty:

- 1) SO 1 – Vodovod DN 250** – z PE 100 RC SDR11 D 280 x 25,4 mm, dl. 380,0 m, vč. přepojení 5 ks odbočných řadů a přípojek v celé šířce uličního prostoru po hranici soukromého pozemku, v celkové délce 34,0 m. V nejnižších místech budou na vodovodním potrubí osazeny podzemní hydranty – kalníky DN 100. V nejvyšších místech budou na vodovodním potrubí osazeny podzemní hydranty – vzdušníky DN 100.
- 2) SO 2 – Vodovod DN 125** – z PE 100 RC SDR11 D 140 x 12,7 mm, dl. 382,0 m vč. přepojení 20 ks vodovodních přípojek z PE 100 RC SDR11 D 32 mm, jejich veřejné části po hranici se soukromým pozemkem, v celkové délce 128,0 m. V nejnižších místech budou na vodovodním potrubí osazeny podzemní hydranty – kalníky DN 80. V nejvyšších místech budou na vodovodním potrubí osazeny podzemní hydranty – vzdušníky DN 80.

Stavba je situována na poz. parc. č. 1615/3, 1716/1, 1808/2, 1808/3, 2451, k.ú. Ústí nad Orlicí (*orientační určení polohy vodovodního řádu SO1 - vodovod DN 250: začátek: X: 1073356.06 Y: 603641.71, konec: X: 1073342.56 Y: 603278.21 a vodovodního řádu SO 2- vodovod DN 125: začátek:*

adresa: Sychrova 16, 562 24 Ústí nad Orlicí  
tel.: +420 465 514 111  
fax: +420 465 525 563

IČ: 00279676 DIČ: CZ00279676  
email: podatelna@muuo.cz  
web: <http://www.ustinadorlici.cz>

bankovní spojení:  
KB Ústí nad Orlicí, č.ú.: 19-420611/0100  
ID datové schránky: bxcbwmg

X: 1073358.86 Y: 603640.25, konec: X: 1073342.88 Y:603276.13), číslo hydrologického pořadí 1-02-02-0350-0-00, vodní útvar HSL\_0710 – Tichá Orlice od toku Dobroučka po tok Třebovka, identifikační číslo vodního útvaru povrchových vod – 10351000 a CHOPAV Východočeská křída.

Návrh žadatele o vydání společného územního a stavebního rozhodnutí obsahuje potřebné náležitosti, které jsou nutné pro posouzení dosahu žádaného rozhodnutí na vodohospodářské poměry, vodoprávní úřad ve výše uvedené věci v souladu s ustanovením § 94m odst. (3) stavebního zákona upouští od ústního jednání spojeného s místním šetřením, neboť jsou mu dobře známy poměry v území a dává účastníkům řízení možnost před vydáním rozhodnutí ve věci vyjádřit se k podkladům rozhodnutí (*ustanovení § 36 odst. (2) a (3) správního řádu a ustanovení § 115 odst. (8) vodního zákona*), rovněž tuto možnost dává dotčeným orgánům. Pokud budou doručeny další podklady během řízení, které budou obsahovat nové skutečnosti, správní orgán dá znovu možnost se k těmto podkladům vyjádřit. V opačném případě bude, **po uplynutí lhůty 15 dnů ode dne svěšení této vyhlášky** v předmětné věci vydáno rozhodnutí.

Účastníci řízení mají právo navrhopvat důkazy a činit jiné návrhy po celou dobu řízení až do vydání rozhodnutí (*viz ustanovení § 36 odst. (1) správního řádu*).

Do spisu pro rozhodnutí lze nahlédnout u Městského úřadu Ústí nad Orlicí, odbor ŽP (*doporučené dny: pondělí a středa od 8.00 do 16.30 hodin*).

#### **Okruh účastníků řízení byl stanoven takto:**

**Účastníci společného územního a stavebního řízení (§ 27 odst. (1) správního řádu a § 94k písm. a) stavebního zákona):**

- TEPVOS, spol. s r.o., Královéhradecká 1566, 562 01 Ústí nad Orlicí

**Účastníci společného územního a stavebního řízení (§ 27 odst. (2) správního řádu a § 94k písm. b) stavebního zákona):**

- Město Ústí nad Orlicí, Sychrova 16, 562 24 Ústí nad Orlicí

**Účastníci společného územního a stavebního řízení (§ 27 odst. (1) správního řádu a § 94k písm. c) a d) stavebního zákona):**

- Město Ústí nad Orlicí, Sychrova 16, 562 24 Ústí nad Orlicí
- ČEZ Distribuce, a.s., Teplická 874/8, 405 02 Děčín
- CETIN a.s., Českomoravská 2510/19, 190 00 Praha 9
- GasNet, s.r.o., Plynárenská 499/1, 602 00 Brno
- Kabelová televize Ústí nad Orlicí, spol. s r.o., Tvardkova 1191, 562 01 Ústí nad Orlicí

**Účastníci společného územního a stavebního řízení (§ 27 odst. (2) správního řádu a § 94k písm. e) stavebního zákona):**

vlastníci následujících sousedních pozemků nebo staveb na nich: poz. parc. č. 1615/9, 1626/5, 1711/1, 1715/1, 1715/2, 1715/4, 1716/2, 1725/2, 1728, 1729/3, 1729/4, 1729/5, 1731/2, 1734/3, 1735/1, 1735/2, 1735/3, 1735/4, 1735/5, 1735/6, 1735/7, 1735/8, 1737, 1738/2, 1740/2, 1740/4, 1740/5, 1740/6, 1740/9, 1804/1, k.ú. Ústí nad Orlicí a stav. parc. č. 848, 849, 854, 855, 856,

857, 931, 932, 933, 934, 935, 936/1, 1075, 1169, 1173, 1238, 1250, 1356, 1357, 1358, 1359, 1703, 1704, 1705, 1706, 1707, 1708, 1804/10, 1804/11, 2103, 2104, 2105, 2107, 2108, 2109, 2110, 2174, 2708, 3037, 3112, 3231, 3426, 3427, 3460, 3868, 3876, k.ú. Ústí nad Orlicí.

Občanské sdružení má postavení účastníka vodoprávního řízení podle ustanovení § 115 odst. (7) vodního zákona, jestliže o to písemně požádá a to do 8-mi dnů ode dne sdělení informace o jeho zahájení podle ustanovení § 115 odst. (6) vodního zákona. Dnem sdělení informace o zahájení řízení se rozumí den doručení jejího písemného vyhotovení nebo první den jejího zveřejnění na úřední desce správního orgánu a současně způsobem umožňujícím dálkový přístup.

Nechá-li se některý z účastníků řízení zastupovat, předloží jeho zástupce písemnou plnou moc.

**Mgr. Tomáš Kopecký, v.r.**  
vedoucí odboru

**Za správnost vyhotovení:**

**Božena Kubešová**  
oprávněná úřední osoba

**Příloha:**

- Situační výkres

**Upozornění:**

**Vyvěšení této vyhlášky** okamžitě po jejím obdržení **po dobu 15-ti dnů** způsobem v místě obvyklým zajistí Městský úřad Ústí nad Orlicí. Zároveň uvedený úřad žádáme o navrácení této vyhlášky s uvedením dne vyvěšení a sejmutí (*razítko a podpis orgánu*).

Vyvěšeno: .....

Sejmuto: .....

Vodoprávní úřad žadatele dále **upozorňuje** na povinnost vyplývající z platné legislativy, že ještě před vydáním stavebního povolení je nutné **předložit doklad o úhradě správního poplatku ve výši 3000,- Kč**. Správní poplatek podle zákona č. 634/2004 Sb. o správních poplatcích, položky 18, odst. (1), písm. h), je třeba uhradit na účet Městského úřadu Ústí nad Orlicí zřízený u KB, číslo 19-420611/0100, **Variabilní symbol 9169001158**, Konstantní symbol 379 (*pro platbu v hotovosti*) nebo 558 (*pro platbu převodem*).

**Účastníkům vodoprávního řízení je oznámení doručeno veřejnou vyhláškou.**

**Na doručence obdrží:**

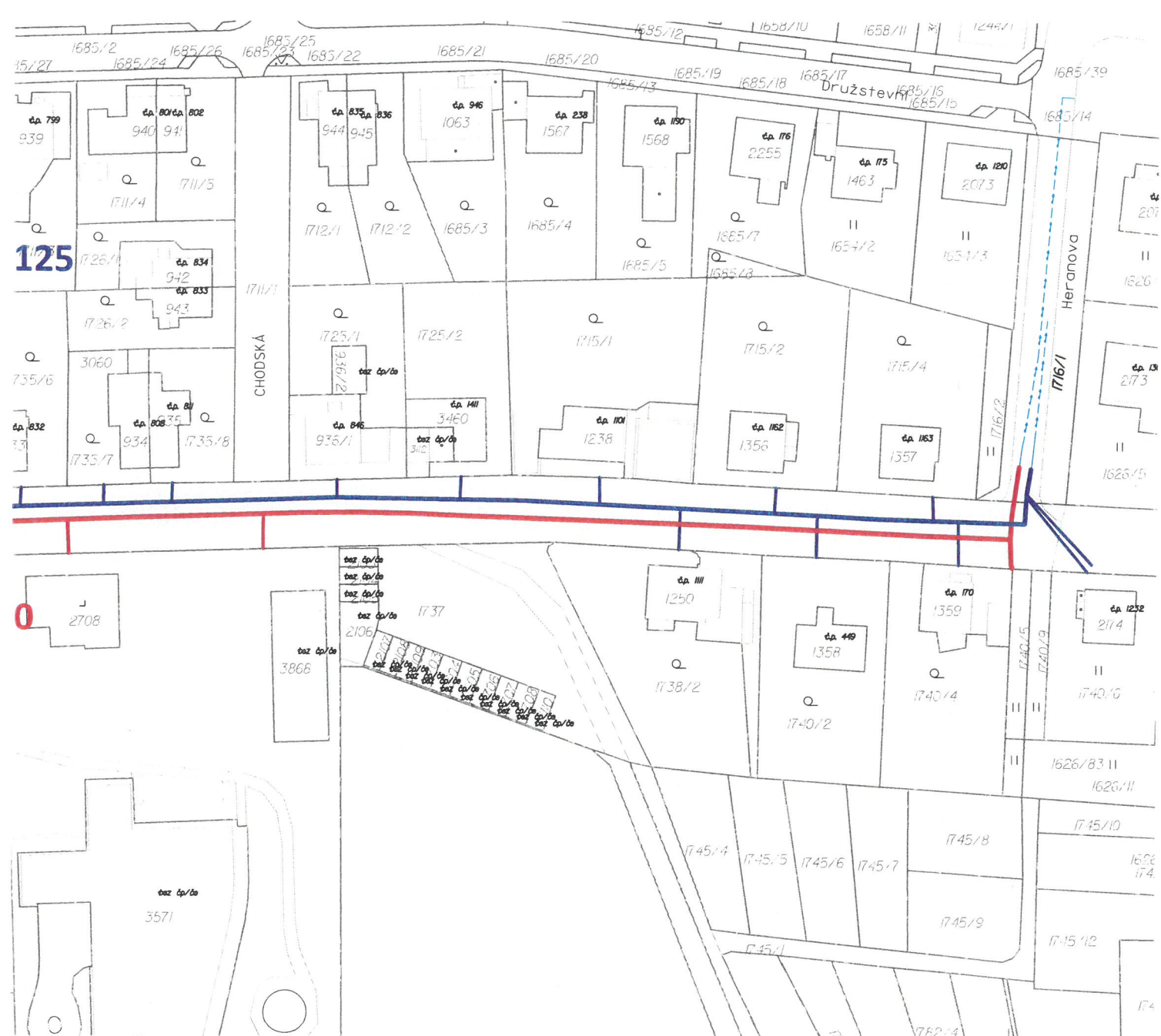
- TEPVOS, spol. s r.o., Královéhradecká 1566, 562 01 Ústí nad Orlicí
- Město Ústí nad Orlicí, Sychrova 16, 562 24 Ústí nad Orlicí
- ČEZ Distribuce, a.s., Teplická 874/8, 405 02 Děčín
- CETIN a.s., Českomoravská 2510/19, 190 00 Praha 9
- GasNet, s.r.o., Plynárenská 499/1, 602 00 Brno
- Kabelová televize Ústí nad Orlicí, spol. s r.o., Tvardkova 1191, 562 01 Ústí nad Orlicí

**Na vědomí:**

- Povodí Labe, s.p., V. Nejedlého 951, 500 03 Hradec Králové

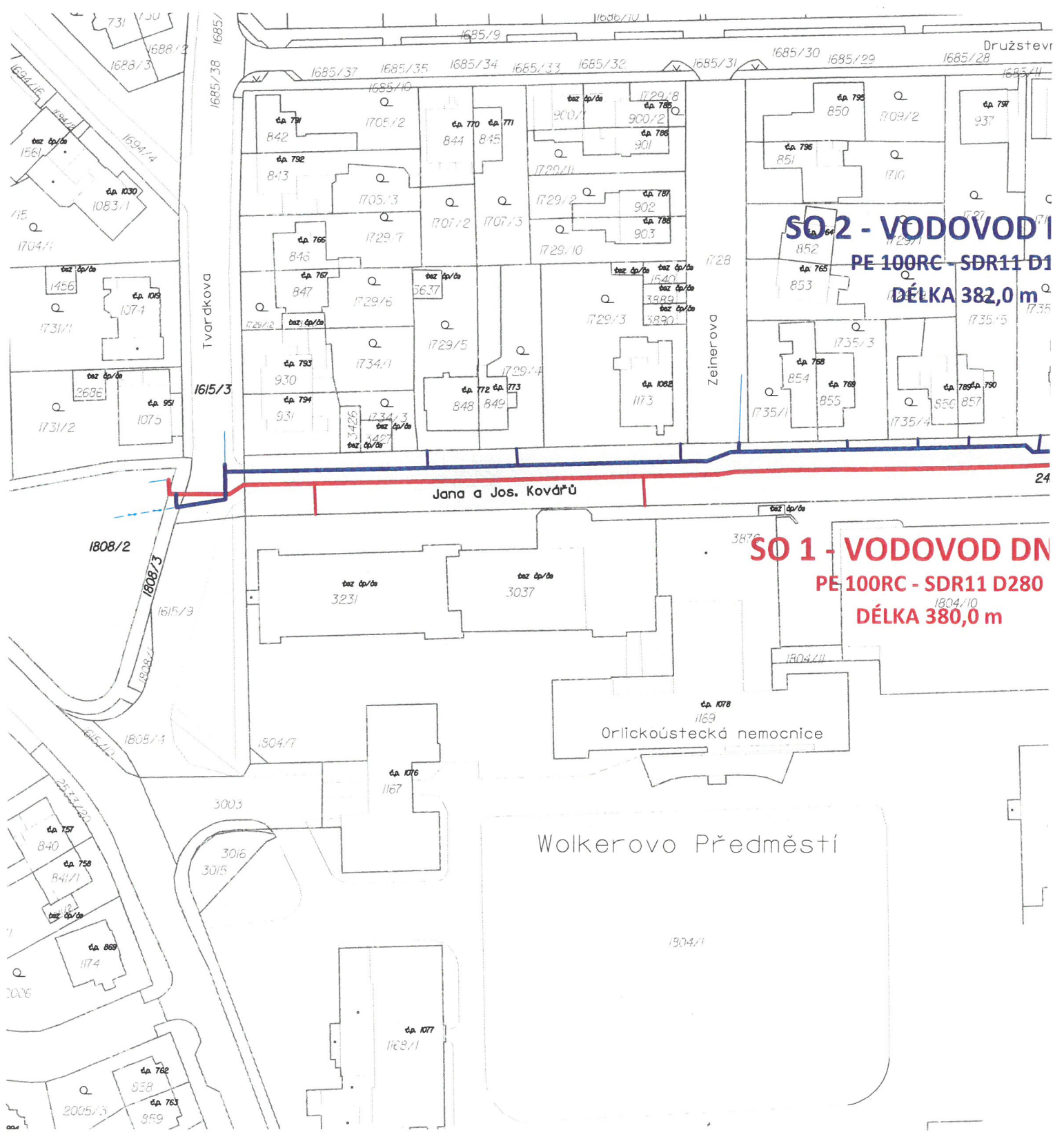
**Dotčené orgány:**

- Městský úřad Ústí nad Orlicí, stavební úřad, orgán územního plánování, Sychrova 16, 562 24 Ústí nad Orlicí
- Krajská hygienická stanice Pardubického kraje se sídlem v Pardubicích, územní pracoviště Ústí nad Orlicí, Smetanova 1390, 562 01 Ústí nad Orlicí
- Hasičský záchranný sbor Pardubického kraje, územní odbor Ústí nad Orlicí, Hylváty 5, 562 03 Ústí nad Orlicí
- Městský úřad Ústí nad Orlicí, odbor DSS, Sychrova 16, 562 24 Ústí nad Orlicí
- Policie ČR, Krajské ředitelství policie Pardubického kraje, územní odbor Ústí nad Orlicí, DI, Tvardkova 1191, 562 01 Ústí nad Orlicí



Ústí nad Orlicí





Odpovědný projektant	Ing. Jan Falta	<b>ING. JAN FALTA</b> NEMOŠICE 67, PARDUBICE IČO: 05074517 tel: 776 035 758 jan.falta@email.cz		
Vypracoval	Ing. Jan Falta			
Technická kontrola				
Investor	TEPVOS, spol. s r.o.	Stupeň	DSP	
Název akce: <b>ÚSTÍ NAD ORLICÍ</b> <b>OBNOVA - VODOVODNÍ ŘADY V ULICI BRATŘÍ KOVÁŘŮ</b>		Počet formátů	2x A4	
		Datum	12/2021	
		Měřítko:	1:1000	
Název výkresu:	<b>KATASTRÁLNÍ SITUAČNÍ VÝKRES</b>		Č. výtisku:	Číslo přílohy: <b>C.2</b>



**SO2 - VODOVOD I**  
**PE 100RC - SDR11 D1**  
**DÉLKA 382,0 m**

**SO1 - VODOVOD DN**  
**PE 100RC - SDR11 D280**  
**DÉLKA 380,0 m**

**LEGENDA:**

-  OBNOVA VODOVODU - SO 1 - VODOVOD DN250 VČETNĚ PŘEPOJENÍ PŘÍPOJEK
-  OBNOVA VODOVODU - SO 2 - VODOVOD DN125 VČETNĚ PŘEPOJENÍ PŘÍPOJEK
-  DOTČENÉ POZEMKY
-  STÁVAJÍCÍ VODOVOD