

Městský úřad Ústí nad Orlicí

Odbor životního prostředí

Vaše č.j.:
Ze dne: 21.04.2022

Naše č.j.: MUUO/56605/2022/ŽP/Lin
Číslo spisu: 11692/2022
Spis. značka: ŽP-Vod/11692/2022
Poč. listů: 5
Poč. příloh: 2
Poč. lis. př.: 7

Vyřizuje: Ing. Zdeňka Lindenthalová
Tel: 465 514 259
E-mail: lindenthalova@muuo.cz
Datum: 22.06.2022
Místo: Ústí nad Orlicí

Evidenční list č. : D 2188

VEŘEJNÁ VYHLÁŠKA

OZNÁMENÍ

o zahájení společného územního a stavebního řízení

Městský úřad Ústí nad Orlicí, jako věcně příslušný vodoprávní úřad podle ustanovení § 104 odst. (2) písm. c) a ustanovení § 106 odst. (1) zákona č. 254/2001 Sb., o vodách a o změně některých zákonů, ve znění pozdějších předpisů (*dále jen "vodní zákon"*) a jako místně příslušný vodoprávní úřad podle ustanovení § 11 odst. (1) písm. b) zákona č. 500/2004 Sb., správní řád, ve znění pozdějších předpisů (*dále jen "správní řád"*) a speciální stavební úřad příslušný podle § 15 odst. (1) písm. d) a ustanovení § 94j odst. (2) zákona č. 183/2006 Sb., o územním plánování a stavebním řádu (*dále jen "stavební zákon"*) Vám oznamuje v souladu s ustanovením § 115 vodního zákona, ustanovením § 94m stavebního zákona a ustanovením § 47 odst. (1) správního řádu, že na základě podání **Pardubického kraje, IČ: 70892822, Komenského náměstí 125, 532 11 Pardubice**, zastoupeného na základě plné moci společností PČDP s.r.o., IČ: 08905738, Trstěnická 532, 570 01 Litomyšl, Ing. Martinem Dlabáčem, ze dne 21.04.2022, bylo ve věci stavby „**Modernizace silnice II/315 Hrádek – Ústí nad Orlicí, protierozní opatření na Tiché Orlicí**“ uvedeným dnem zahájeno společné územní a stavební řízení o umístění a o povolení souboru staveb (*podle ustanovení § 94j odst. (2) stavebního zákona a § 15 odst. (6) vodního zákona*).

Předložená projektová dokumentace (*zpracovala společnost Golík VH, s.r.o., IČ: 02247267, se sídlem Babice nad Svitavou 162, 664 01 Babice nad Svitavou, Ing. Pavel Golík, Ph.D., autorizovaný inženýr pro stavby vodního hospodářství, ČKAIT – 1005334, v březnu 2021, pod č. zak. s21_02*) řeší zajištění stability levého břehu Tiché Orlice v úsecích, kde erozní činnost ohrožuje těleso silnice II/315. Stavba bude sloužit ke stabilizaci levého břehu Tiché Orlice v nárazových obloucích v blízkosti silnice II/315, která je v havarijním stavu a je členěna na tyto stavební objekty:

SO 301 Protierozní opatření na Tiché Orlici v km 24,636 – 24,744

Délka nového opevnění	108 m
Objem nového opevnění	715 m ³
Gabionové konstrukce	230 m ³
Objem výkopu	1820 m ³
Objem zpětných zásypů	370 m ³

SO 302 Protierozní opatření na Tiché Orlici v km 25,034 – 25,076

Délka nového opevnění	44 m
Objem nového opevnění	370 m ³

adresa: Sychrova 16, 562 24 Ústí nad Orlicí
tel.: +420 465 514 111
fax: +420 465 525 563

IČ: 00279676 DIČ: CZ00279676
email: podatelna@muuo.cz
web: <http://www.ustinadorlici.cz>

bankovní spojení:
KB Ústí nad Orlicí, č.ú.: 19-420611/0100
ID datové schránky: bxcbwmg

Objem výkopu	690 m ³
Objem zpětných zásypů	280 m ³

SO 303 Protierozní opatření na Tiché Orlici v km 25,239 – 25,380

Délka nového opevnění	126 m
Objem nového opevnění	1095 m ³
Objem výkopu	1400 m ³
Objem zpětných zásypů	1800 m ³

SO 303.1 Přeložka sdělovacích kabelů společnost CETIN a.s. – délka 180 m, realizace stavby vyvolá přeložku sdělovacího kabelu společnosti CETIN a.s. (*projektovou dokumentaci vypracoval Ing. Mojmír Šplíchal, autorizovaný inženýr pro technologická zařízení staveb, číslo autorizace 0701154, v červnu 2021*).

Stavba je situována na poz. parc. č. 2259, 2262/1, k.ú. Ústí nad Orlicí, na poz. parc. č. 164/2, 164/3, 166/2, 166/3, 166/4, 167/2, 534/1, 534/27, k.ú. Kerhartice nad Orlicí a na poz. parc. č. 36/1, 37, 39, 41/1, 97/1, k.ú. Gerhartice, na souřadnicích Y: 605611 X: 1073414, číslo hydrologického pořadí 1-02-02-0590-0-00, vodní útvar HSL_0770 – Tichá Orlice od toku Třebovka po ústí do Orlice, identifikační číslo vodního útvaru povrchových vod – 10100023 a CHOPAV Východočeská křída.

V projektové dokumentaci jsou navrženy a označeny stromy určené ke kácení podléhající povolení, které přímo kolidují s realizací stavby, týká se stavebních objektů SO 301 a SO 302. Kácení těchto dřevin bude v souladu s ust. § 8 odst. (6) zákona č. 114/1992 Sb. o ochraně přírody a krajiny v platném znění rovněž povoleno v tomto společném územním a stavebním řízení.

Protože návrh žadatele neobsahoval potřebné náležitosti, které jsou nutné pro posouzení dosahu žádaného rozhodnutí na vodohospodářské poměry, vodoprávní úřad vyzval žadatele usnesením pod č.j. MUUO/45713/2022/ŽP/Lin/84 ze dne 23.05.2022 k odstranění nedostatků žádosti a vodoprávní řízení tímto přerušil. Zároveň vodoprávní úřad stanovil potřebnou lhůtu pro odstranění nedostatků podání do 31.07.2022. Dne 17.06.2022 byly veškeré chybějící podklady pro rozhodnutí doplněny.

Návrh žadatele o vydání společného územního a stavebního rozhodnutí obsahuje k dnešnímu dni potřebné náležitosti, které jsou nutné pro posouzení dosahu žádaného rozhodnutí na vodohospodářské poměry, vodoprávní úřad ve výše uvedené věci v souladu s ustanovením § 94m odst. (3) stavebního zákona upouští od ústního jednání spojeného s místním šetřením, neboť jsou mu dobře známy poměry v území a dává účastníkům řízení možnost před vydáním rozhodnutí ve věci vyjádřit se k podkladům rozhodnutí (*ustanovení § 36 odst. (2) a (3) správního řádu a ustanovení § 115 odst. (8) vodního zákona*), rovněž tuto možnost dává dotčeným orgánům. Pokud budou doručeny další podklady během řízení, které budou obsahovat nové skutečnosti, správní orgán dá znovu možnost se k těmto podkladům vyjádřit. V opačném případě bude, **po uplynutí lhůty 15 dnů ode dne svěšení této vyhlášky** v předmětné věci vydáno rozhodnutí.

Účastníci řízení mají právo navrhnout důkazy a činit jiné návrhy po celou dobu řízení až do vydání rozhodnutí (*viz ustanovení § 36 odst. (1) správního řádu*).

Do spisu pro rozhodnutí lze nahlédnout u Městského úřadu Ústí nad Orlicí, odbor ŽP (*doporučené dny: pondělí a středa od 8.00 do 16.30 hodin*).

Okruh účastníků řízení byl stanoven takto:

Účastníci společného územního a stavebního řízení (§ 27 odst. (1) správního řádu a § 94k písm. a) stavebního zákona):

- Pardubický kraj, Komenského nám. 125, 532 11 Pardubice

Účastníci společného územního a stavebního řízení (§ 27 odst. (2) správního řádu a § 94k písm. b) stavebního zákona):

- Město Ústí nad Orlicí, Sychrova 16, 562 24 Ústí nad Orlicí

Účastníci společného územního a stavebního řízení (§ 27 odst. (1) správního řádu a § 94k písm. c) a d) stavebního zákona):

- Město Ústí nad Orlicí, Sychrova 16, 562 24 Ústí nad Orlicí
- ČEZ Distribuce, a.s., Teplická 874/8, 405 02 Děčín
- CETIN a.s., Českomoravská 2510/19, 190 00 Praha 9
- Kabelová televize Ústí nad Orlicí, spol. s r.o., Tvardkova 1191, 562 01 Ústí nad Orlicí
- Jiří Chaloupka, Sokolská 198, Kerhartice, 562 04 Ústí nad Orlicí
- Václav Chaloupka, Pod Lesem 79, Hylváty, 562 03 Ústí nad Orlicí
- FARMA RASL, s.r.o., Pražská 53, 562 04 Ústí nad Orlicí
- Správa a údržba silnic Pardubického kraje, Doubravice 98, 533 53 Pardubice
- Povodí Labe, s.p., V. Nejedlého 951, 500 03 Hradec Králové
- LESY České republiky, s.p., Přemyslova 1106/19, Nový Hradec Králové, 500 08 Hradec Králové
- Státní pozemkový úřad, Husinecká 1024/11a, Žižkov, 130 00 Praha 3
- Český rybářský svaz, z.s., Východočeský územní svaz, Kovová 1121, 500 03 Hradec Králové
- Asociace vodní turistiky a sportu z.s., Ing. Fr. Janečka 511, 257 41 Týnec nad Vltavou

Účastníci společného územního a stavebního řízení (§ 27 odst. (2) správního řádu a § 94k písm. e) stavebního zákona):

- vlastníci následujících sousedních pozemků nebo staveb na nich: poz. parc. č. 2256, 2260, 2261, 2264, 2265, 2266, 2273/3, 2476/1, 2537, k.ú. Ústí nad Orlicí; stav. parc. č. 7/1, 7/2, 7/3, 420/1, a poz. parc. č. 163/1, 163/2, 163/3, 164/1, 166/1, 166/5, 168/1, 168/2, 168/3, 168/8, 168/9, 172/1, 172/2, 172/4, 180/1, 180/3, 180/4, 231/1, 231/4, 247/1, 248/1, 250/5, 250/6, 250/10, 252/1, 266, 314/1, 314/17, 314/27, 341/1, 341/5, 341/7, 344/1, 523/2, 534/7, 534/10, 534/11, 534/12, 534/13, 545/1, k.ú. Kerhartice nad Orlicí; poz. parc. č. 7/10, 10/13, 16/1, 16/7, 16/10, 16/12, 21/4, 30/1, 30/3, 31/1, 31/2, 32/2, 32/4, 32/6, 32/8, 32/10, 32/12, 32/19, 40/1, 40/4, 40/2, 40/4, 42/1, 42/4, 42/6, 43/1, 43/2, 43/3, 43/9, 43/10, 43/11, 44/2, 44/3, 63/2, 63/5, 67/1, 67/3, 67/4, 67/5, 67/7, 83/3, 83/4, 83/29, 83/36, 83/54, 83/81, 83/82, 85/6, 93/2, 93/3, 93/5, 97/2, 97/6, 97/7, 97/8, 97/10, 97/11, 97/12, 97/13, 97/14, 97/15, 97/16, 97/17, 97/19, 97/20, 97/22, 97/26, 97/30, 98/6, 99/2, 110/1, 135/1, 135/2, 135/4, 135/5, 135/9, 147/1 a stav. parc. č. 14/1, 28, 67, 68, 73, k. ú. Gerhartice; poz. parc. č. 1160/3, 1348/1 a 1348/3, k.ú. Hrádek u Jehnědí.

Nechá-li se některý z účastníků řízení zastupovat, předloží jeho zástupce písemnou plnou moc.

Mgr. Tomáš Kopecký, v.r.
vedoucí odboru

Za správnost vyhotovení:

Ing. Zdeňka Lindenthalová
oprávněná úřední osoba

Příloha:

- 2 x Situační výkres

Upozornění:

Vyvěšení této vyhlášky okamžitě po jejím obdržení **po dobu 15-ti dnů** způsobem v místě obvyklým zajistí Městský úřad Ústí nad Orlicí. Zároveň uvedený úřad žádáme o navrácení této vyhlášky s uvedením dne vyvěšení a sejmutí (*razítka a podpis orgánu*).

Vyvěšeno:

Sejmuto:

Vodoprávní úřad žadatele dále **upozorňuje** na povinnost vyplývající z platné legislativy, že ještě před vydáním společného povolení je nutné **předložit doklad o úhradě správního poplatku ve výši 3000,- Kč**. Správní poplatek podle zákona č. 634/2004 Sb. o správních poplatcích, položky 18, odst. (1), písm. h), je třeba uhradit na účet Městského úřadu Ústí nad Orlicí zřízený u KB, číslo 19-420611/0100, **Variabilní symbol 9169001180**, Konstantní symbol 379 (*pro platbu v hotovosti*) nebo 558 (*pro platbu převodem*).

Účastníkům vodoprávního řízení je oznámení doručeno veřejnou vyhláškou.

Na doručenkou obdrží:

- PČDP s.r.o., Trstěnická 532, 570 01 Litomyšl
- Město Ústí nad Orlicí, Sychrova 16, 562 24 Ústí nad Orlicí
- ČEZ Distribuce, a.s., Teplická 874/8, 405 02 Děčín
- CETIN a.s., Českomoravská 2510/19, 190 00 Praha 9
- Kabelová televize Ústí nad Orlicí, spol. s r.o., Tvardkova 1191, 562 01 Ústí nad Orlicí

adresa: Sychrova 16, 562 24 Ústí nad Orlicí
tel.: +420 465 514 111
fax: +420 465 525 563


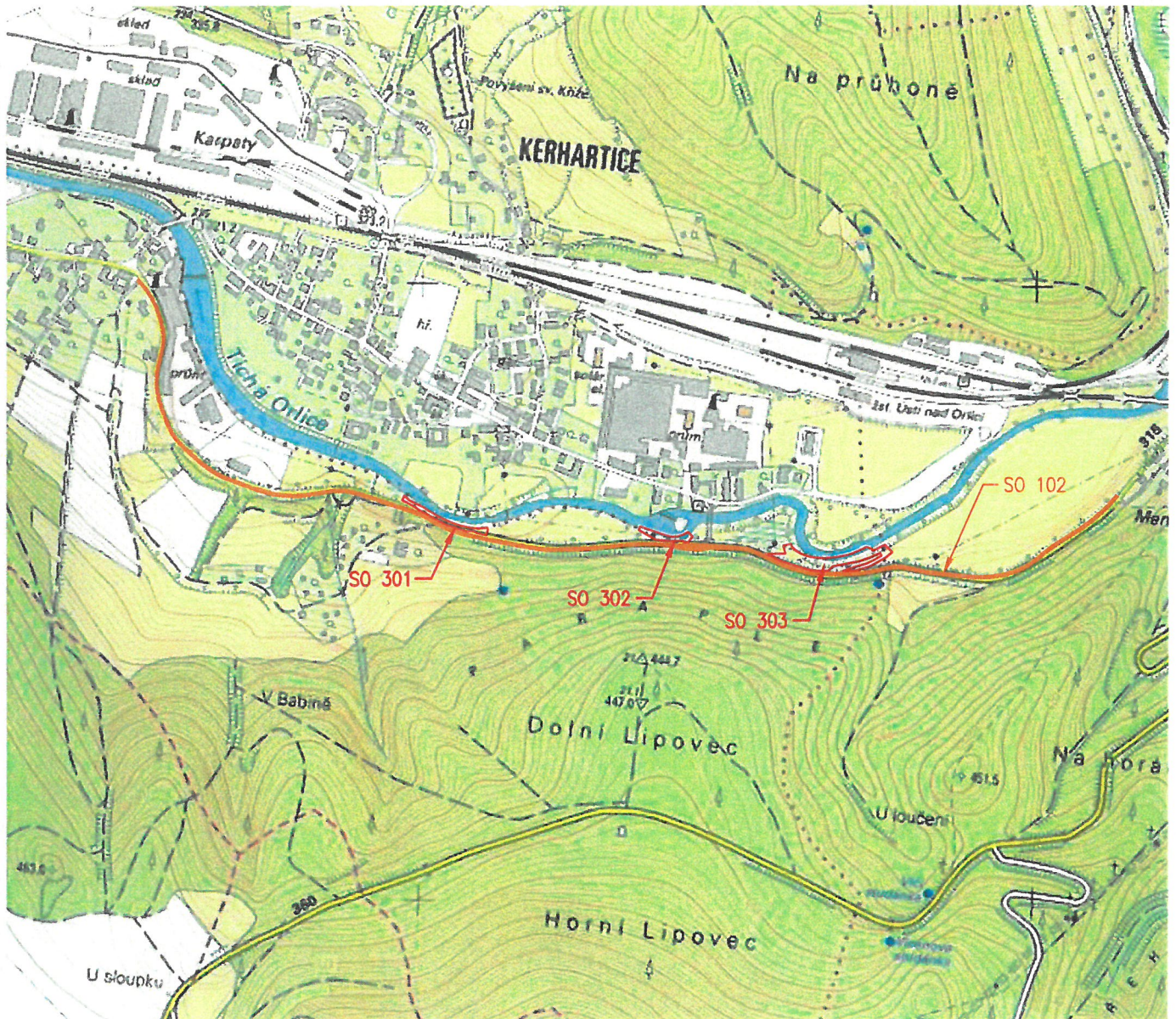
IČ: 00279676 **DIČ:** CZ00279676
email: podatelna@muuo.cz
web: <http://www.ustinadorlici.cz>

bankovní spojení:
KB Ústí nad Orlicí, č.ú.: 19-420611/0100
ID datové schránky: bxcbwmg

- Jiří Chaloupka, Sokolská 198, Kerhartice, 562 04 Ústí nad Orlicí
- Václav Chaloupka, Pod Lesem 79, Hylváty, 562 03 Ústí nad Orlicí
- FARMA RASL, s.r.o., Pražská 53, 562 04 Ústí nad Orlicí
- Správa a údržba silnic Pardubického kraje, Doubravice 98, 533 53 Pardubice
- Povodí Labe, s.p., V. Nejedlého 951, 500 03 Hradec Králové
- LESY České republiky, s.p., Přemyslova 1106/19, Nový Hradec Králové, 500 08 Hradec Králové
- Státní pozemkový úřad, Husinecká 1024/11a, Žižkov, 130 00 Praha 3
- Český rybářský svaz, z.s., Východočeský územní svaz, Kovová 1121, 500 03 Hradec Králové
- Asociace vodní turistiky a sportu z.s., Ing. Fr. Janečka 511, 257 41 Týnec nad Vltavou

Dotčené orgány:

- Městský úřad Ústí nad Orlicí, stavební úřad, orgán územního plánování, Sychrova 16, 562 24 Ústí nad Orlicí
- Krajský úřad Pardubického kraje, odbor životního prostředí a zemědělství, Komenského náměstí 125, 532 11 Pardubice
- Městský úřad Ústí nad Orlicí, stavební úřad, Sychrova 16, 562 24 Ústí nad Orlicí
- Městský úřad Ústí nad Orlicí, odbor životního prostředí, Sychrova 16, 562 24 Ústí nad Orlicí



G









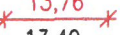
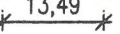
SOUŘADNÝ SYSTÉM JTSK
VÝŠKOVÝ SYSTÉM B.p.v.

GOLIK  VH

Golik VH, s. r. o., Ing. Pavel Golík, Babice nad Svitavou 162 66401, tel: 734 136 339, e-mail: golik@golikvh.cz

Objednatel: Pardubický kraj	Stupeň dokumentace: DSP	Datum / č. zakázky: 03/2021 / s21_02
Vedoucí projektant: Ing. Pavel Golík	Odpovědný projektant: Ing. Lukáš Sýkora	Vypracoval: Ing. Lukáš Sýkora
Akce: Modernizace silnice II/315 Hrádek – Ústí nad Orlicí Protierozní opatření na Tiché Orlici		Souprava č.: 2
Příloha: C.1 Situační výkres širších vztahů		Meřítko: 1:10 000

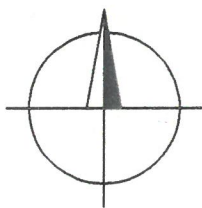
LEGENDA:

-  HRANICE KATASTRÁLNÍHO ÚZEMÍ
-  HRANICE PARCEL KN
-  VNITŘNÍ HRANICE PARCEL KN
-  PARCELNÍ ČÍSLO POZEMKU
-  TRVALÝ ZÁBOR
-  DOČASNÝ ZÁBOR
-  NAVRŽENÉ ÚPRAVY A KONSTRUKCE
-  KONSTRUKCE V RÁMCI SO 102
-  * 13,76 * KÓTY VZTAHUJÍCÍ SE K TRVALÉMU ZÁBORU
-  * 13,49 * KÓTY VZTAHUJÍCÍ SE K DOČASNÉMU ZÁBORU

ZÁBORY JSOU VYKRESLENY NA POZEMCÍCH,
NA KTERÝCH NEJSOU URČENY ZÁBORY V
RÁMCI SO 102.

POZNÁMKA:

KONSTRUKCE SO 102 JSOU ZAKRESLENY ORIENTAČNĚ,
PRO REALIZACI SO 102 MUSÍ BÝT POUŽITA PD SO 102.

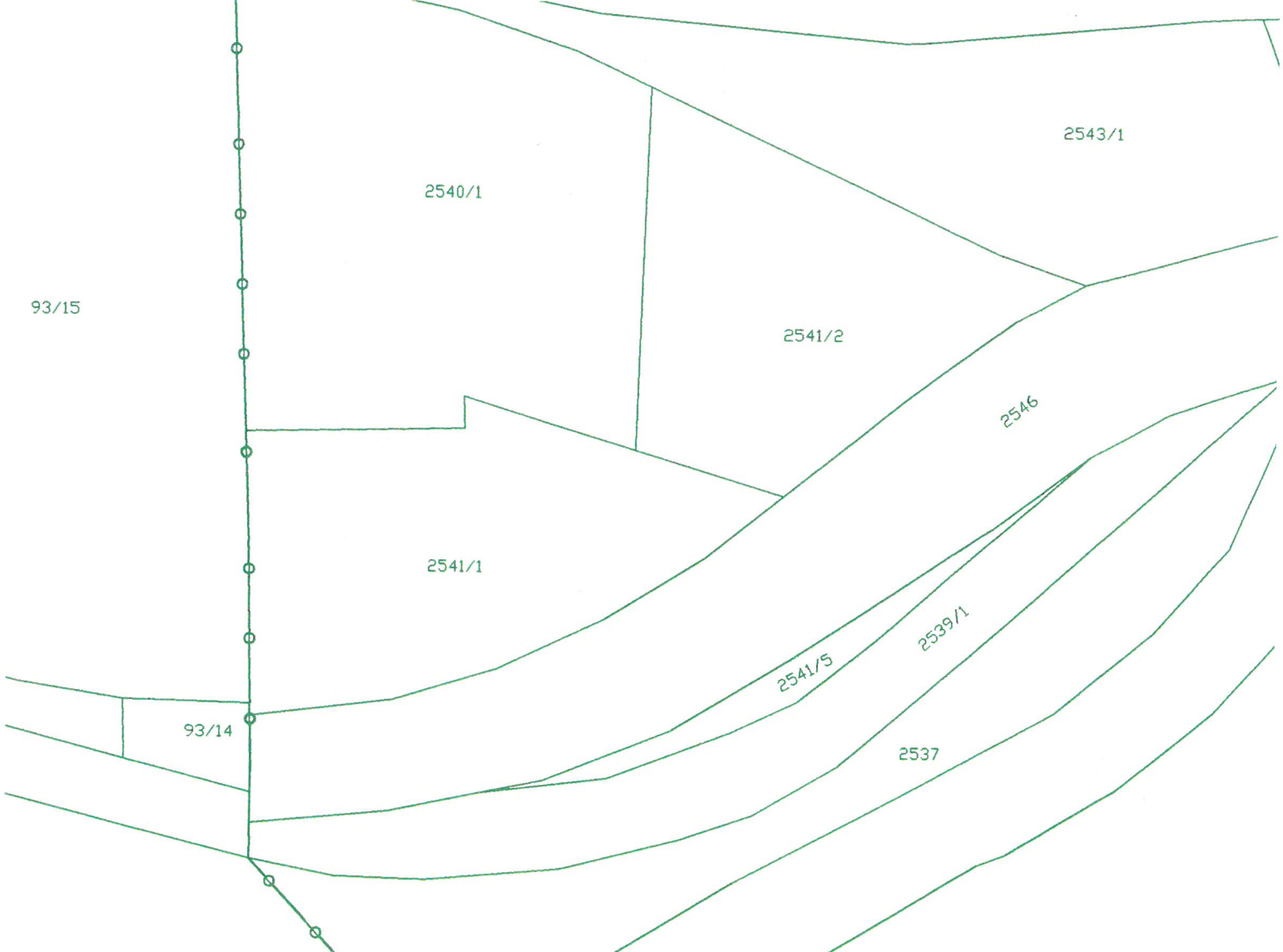


G

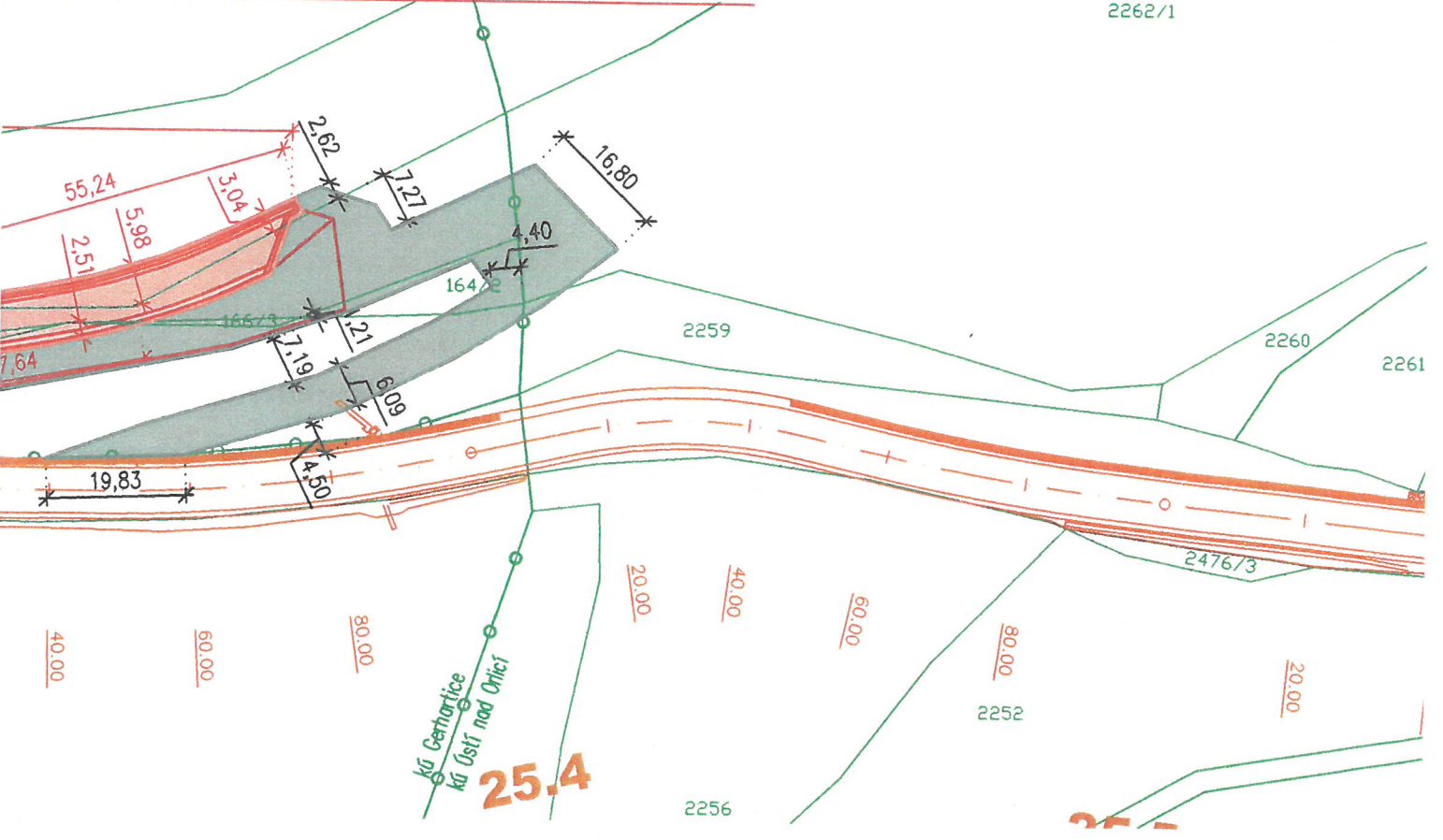
SOUŘADNÝ SYSTÉM JTSK
VÝŠKOVÝ SYSTÉM B.p.v.

GOLIK  VH

Golík VH, s. r. o., Ing. Pavel Golík, Babice nad Svitavou 162 66401, tel: 734 136 339, e-mail: golik@golikvh.cz		
Objednatel: Pardubický kraj	Stupeň dokumentace: DSP	Datum / č. zakázky: 03/2021 / s21_02
Vedoucí projektant: Ing. Pavel Golík	Odpovědný projektant: Ing. Lukáš Sýkora	Vypracoval: Ing. Lukáš Sýkora
Akce: Modernizace silnice II/315 Hrádek – Ústí nad Orlicí Protierozní opatření na Tiché Orlici		Souprava č.: 2
Příloha:	C.2 Katastrální situační výkres	Meřítko: 1:1000

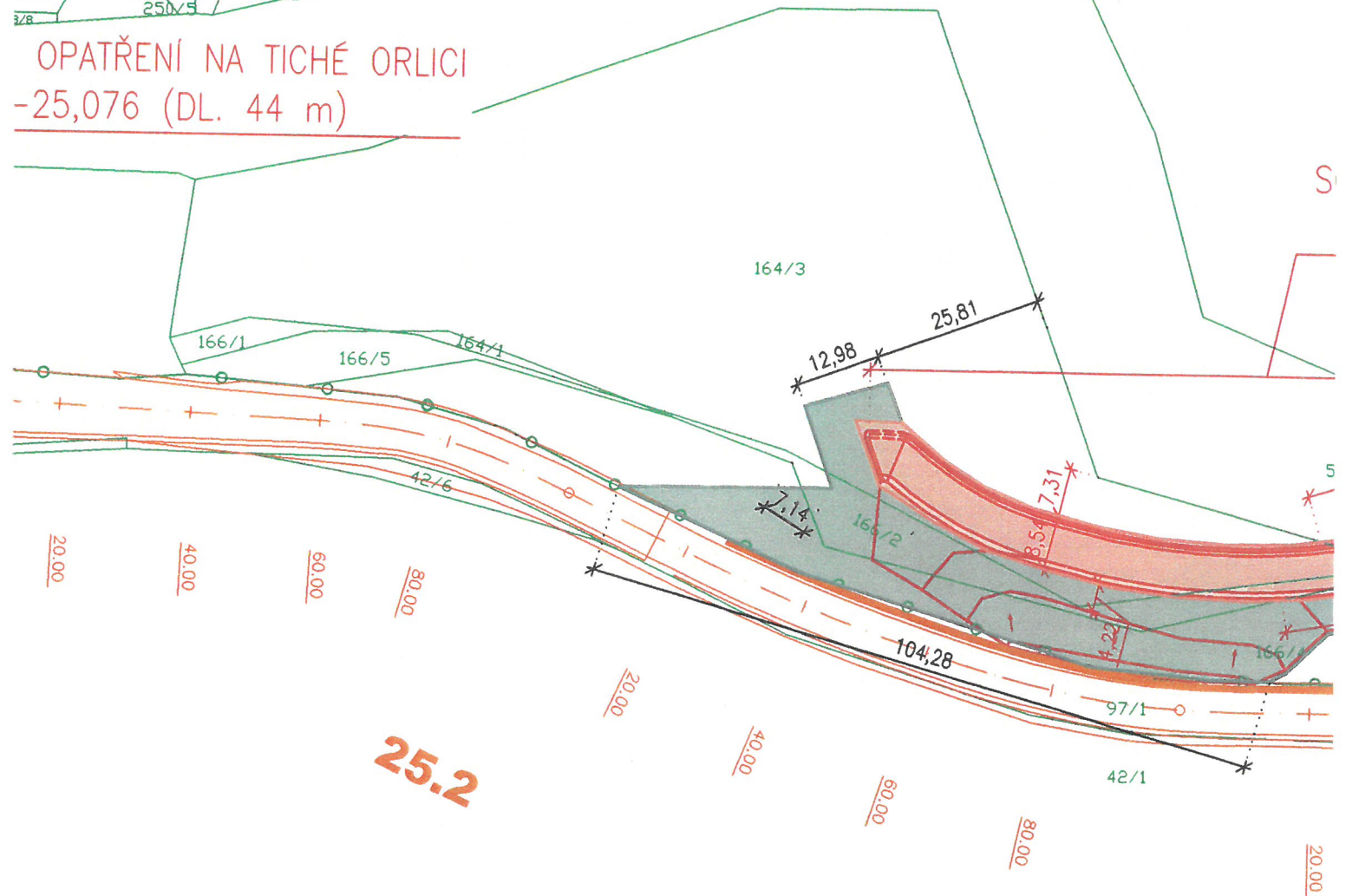


03 PROTIEROZNÍ OPATŘENÍ NA TICHÉ ORLICI
V KM 25,239–25,380 (DL. 126 m)





OPATŘENÍ NA TICHÉ ORLICI
 -25,076 (DL. 44 m)

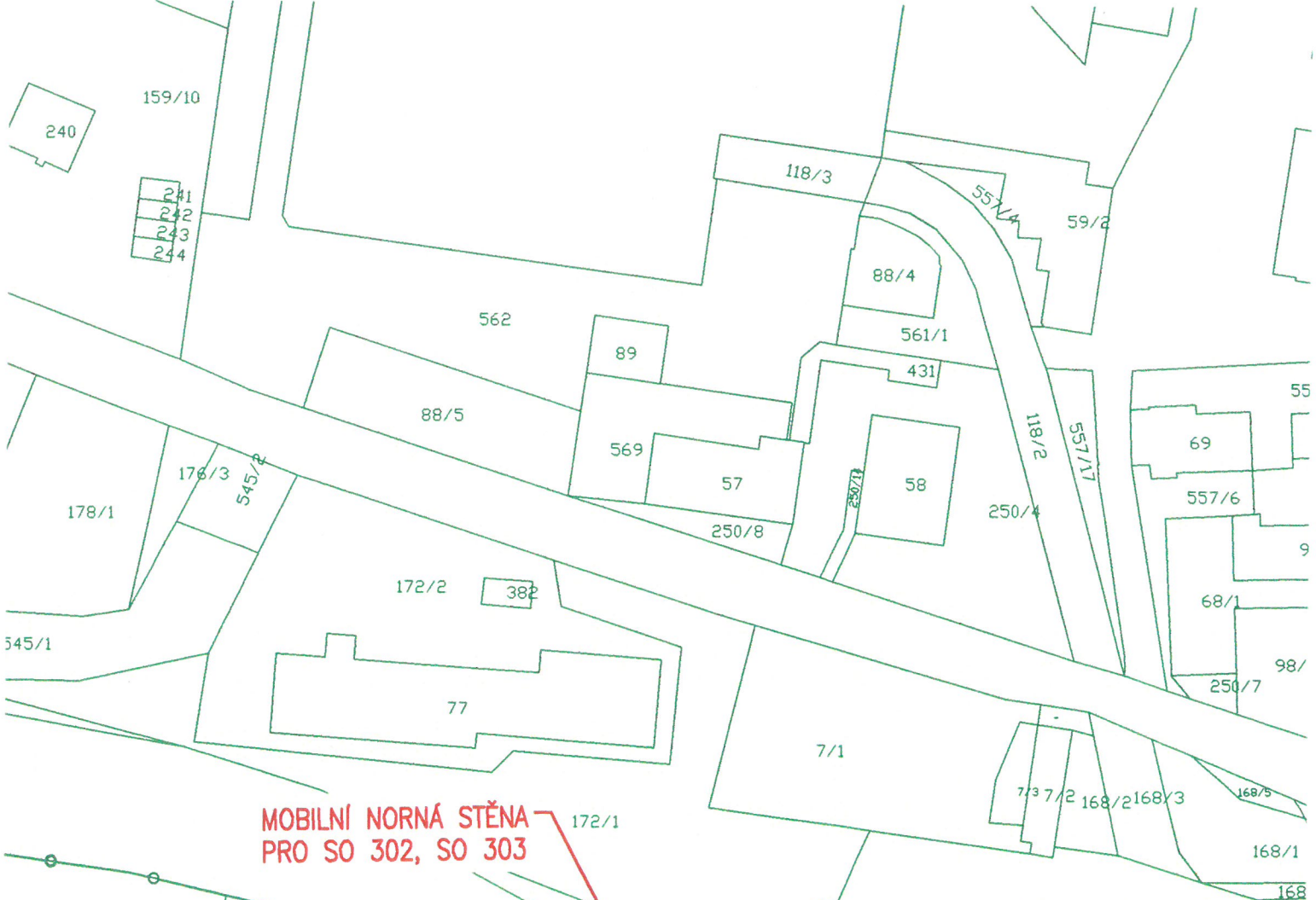


25.2

S

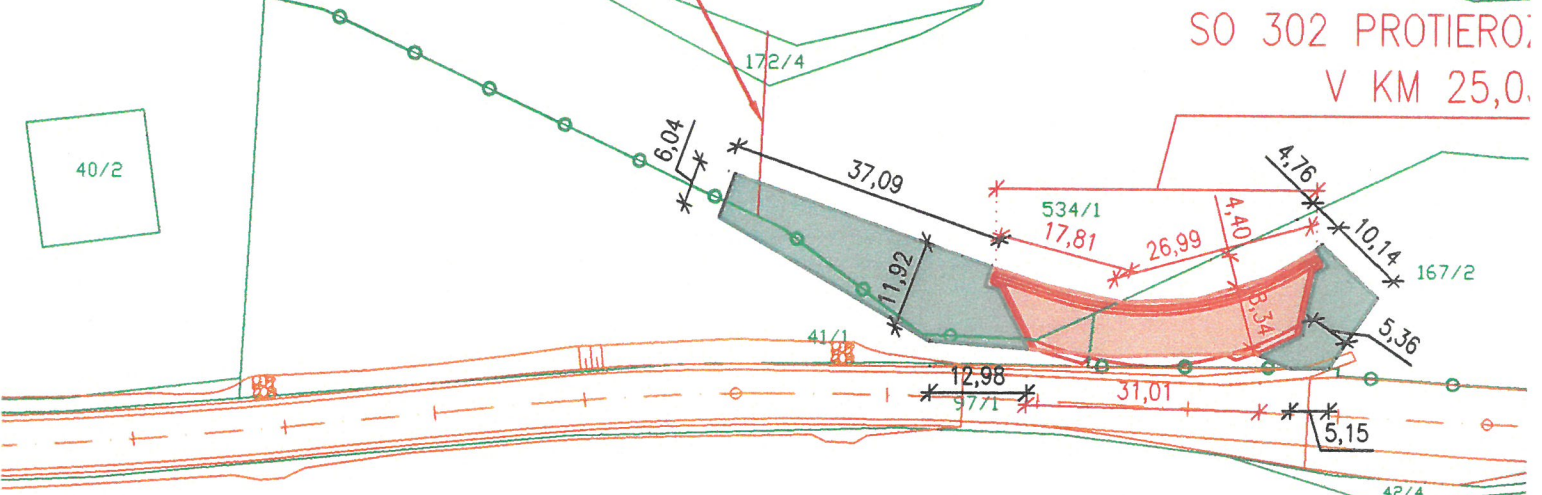
5

25.2



**MOBILNÍ NORNÁ STĚNA
PRO SO 302, SO 303**

**SO 302 PROTIEROJ
V KM 25,0.**

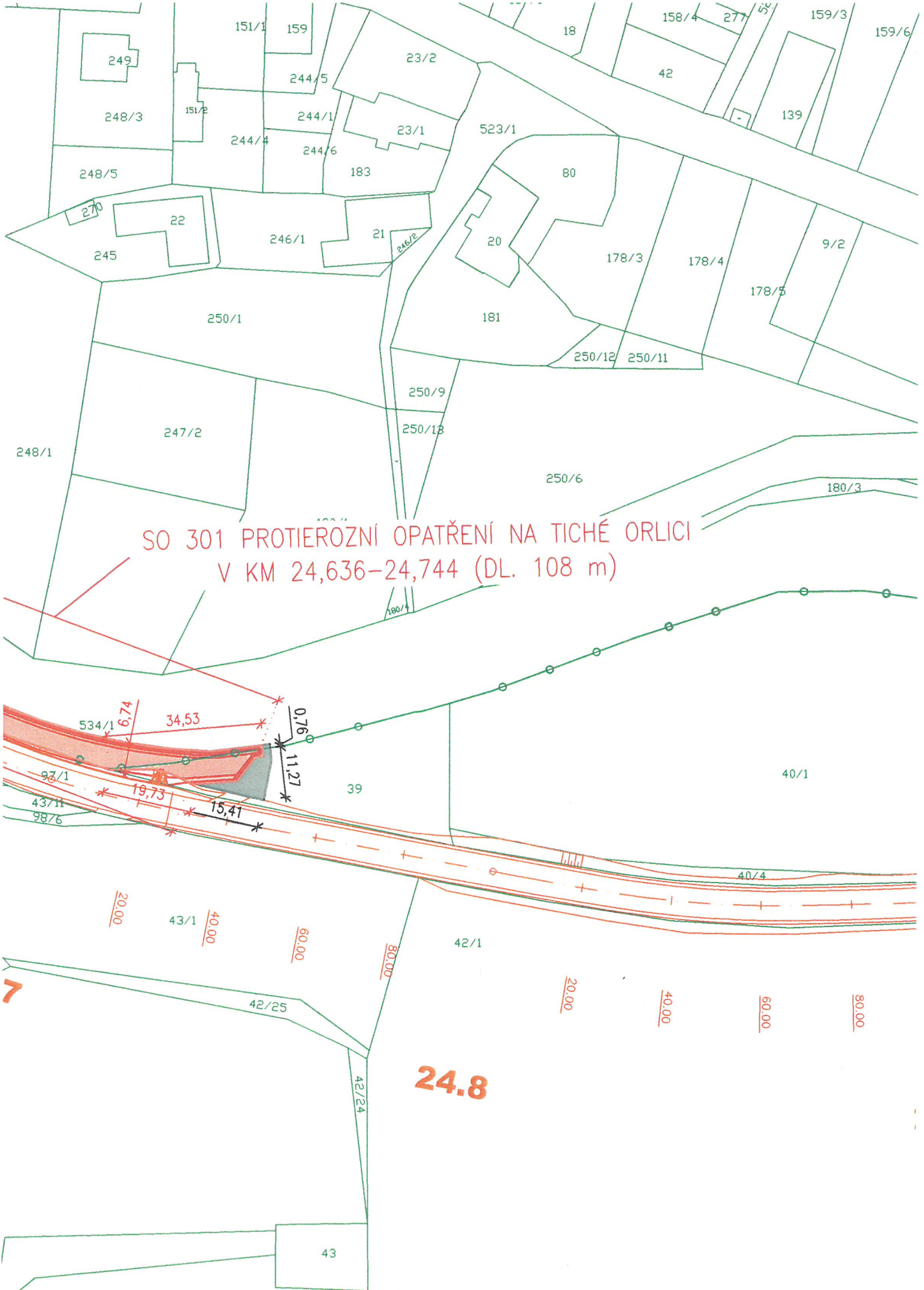


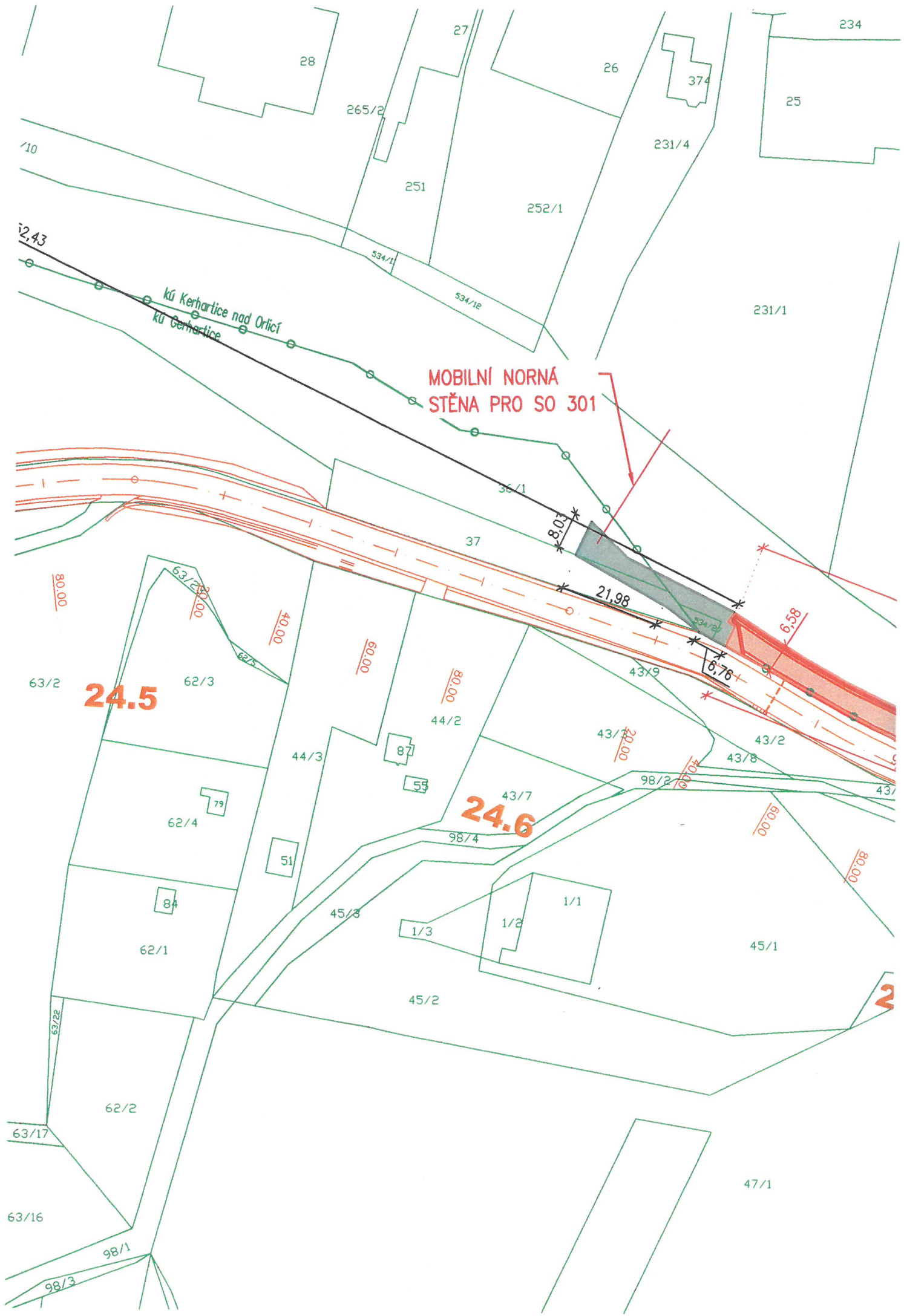
25.0

25.1

1.9

SO 301 PROTIEROZNÍ OPATŘENÍ NA TICHÉ ORLICI
V KM 24,636–24,744 (DL. 108 m)





MOBILNÍ NORNÁ
STĚNA PRO SO 301

24.5

24.6

2,43

80.00

40.00

60.00

80.00

40.00

40.00

60.00

80.00

8.05

21.98

6.58

0.76

W