

Městský úřad Ústí nad Orlicí
odbor dopravy, silničního hospodářství a správních agend

Vaše č.j.:
Ze dne:

Naše č.j.: **MUUO/1548/2022/DSS/ba**
Číslo spisu: 88/2021
Spis. značka: 88/2021
Poč. listů: 4
Poč. příloh: 0
Poč. lis. př.: 0

Vyřizuje: Miloslava Bartošová
Tel: 465 514 341
E-mail: bartosovam@muuo.cz
Datum: 13.01.2022
Místo: Ústí nad Orlicí

Obec Dolní Dobrouč

Dolní Dobrouč 380
561 02 Dolní Dobrouč

V e ř e j n á v y h l á š k a
Opatření obecné povahy
stanovení místní úpravy provozu na pozemních komunikacích

Městský úřad v Ústí nad Orlicí, odbor dopravy, silničního hospodářství a správních agend, jako věcně a místně příslušný správní orgán dle ustanovení **§ 124 odst. 6 a § 77 odst. 1 písm. c) zákona č. 361/2000 Sb., o provozu na pozemních komunikacích** a o změnách některých zákonů, ve znění pozdějších předpisů (dále jen zákon o silničním provozu), a dle ustanovení **§ 173 zákona č. 500/2004 Sb., správní řád**, ve znění pozdějších předpisů (dále jen správní řád), v návaznosti na ustanovení **§ 77 odst. 5 zákona o silničním provozu**, na základě žádosti Obce Dolní Dobrouč, 561 02 Dolní Dobrouč 380, IČ 00278742 podané dne 24.11.2021, dále po předchozím písemném vyjádření Policie ČR, Krajské ředitelství policie Pardubického kraje, Dopravní inspektorát Ústí nad Orlicí ze dne 18.11.2021 pod č.j. KRPE-87559-1/ČJ-2021-171106

s t a n o v u j e
místní úpravu provozu

na místních komunikacích – mostech u čp. 229, 98, 128, 412, 234, 298, 384, 58, 388, 315, 371, 12, 46, 37, 684, 28, 364, 194, 343, 82 a Nebíčko v obci Dolní Dobrouč, budou umístěny svislé dopravní značky B 13 „Zákaz vjezdu vozidel, jejichž okamžitá hmotnost přesahuje vyznačenou mez“ s dodatkovými tabulkami E 13 „Jediné vozidlo + tonáž“ dle přiložených situací, které jsou nedílnou součástí tohoto stanovení

za podmínek:

Dopravní značení provedte jako: stálé svislé dopravní značky
Velikost dopravního značení: základní rozměrová řada
Provedení dopravního značení: reflexní
Platnost úpravy: TRVALE

adresa: Sychrova 16, 562 24 Ústí nad Orlicí
tel.: +420 465 514 111
fax: +420 465 525 563

IČ: 00279676 DIČ: CZ00279676
email: podatelna@muuo.cz
web: <http://www.ustinadorlici.cz>

bankovní spojení:
KB Ústí nad Orlicí, č.ú.: 19-420611/0100
ID datové schránky: bxcbwmg

Důvod: omezení tonáže na mostech na místních komunikacích v obci Dolní Dobrouč, na základě výsledků mostních prohlídek silničních mostů a lávek pro pěší a cyklisty přes řeku Tichá Orlice a potok Dobroučka.

Osoba (organizace) odpovědná za řádné provedení úpravy:

p. Ing. Pavel Smejkal, Obec Dolní Dobrouč, tel. 702155930, p. Ing. Roman Fišer, fa MADOS MT s.r.o., Lupenice 51, tel. 603153228

Další podmínky pro osazení místní úpravy provozu:

1. Dopravní značky musí být upevněny na kovových sloupcích nebo konstrukcích, případně na sloupech VO a nesmí zasahovat do průjezdního profilu komunikace.
2. V obci se dopravní značky umístí ve výšce min. 2,20 m a mimo obec min. 1,2 m nad úrovní terénu (nezpevněné krajnice, chodníku a pod). Vnitřní okraj dopravních značek bude 0,5 m až 2,0 m od okraje vozovky nebo vnitřní hrany chodníku (u vozovek se zpevněnou krajnicí od vnější hrany zpevněné krajnice).
3. Viditelnost dopravních značek musí být zajištěna mimo obec ze vzdálenosti 100 m a v obci z 50 m.
4. Před instalací svíslého dopravního značení musí být vytyčeny inženýrské sítě, instalací dopravního značení nesmí dojít k narušení nadzemních a podzemních inženýrských sítí.
5. Dopravní značení bude instalováno odbornou firmou MADOS MT, s.r.o., Lupenice 51. Náklady na instalaci a údržbu dopravního značení hradí a provádí Obec Dolní Dobrouč.
6. Dopravní značky svým umístěním a barevným provedením musí odpovídat příloze vyhlášky 294/2015 Sb., ČSN EN 12899-1 a splňovat podmínky uvedené v publikacích Zásady pro dopravní značení na pozemních komunikacích - TP 65, dále specifikované v ČSN EN 1436 a Zásady pro vodorovné dopravní značení na pozemních komunikacích – TP 133, které vydalo Centrum dopravního výzkumu Brno a bylo schváleno Ministerstvem dopravy a spojů.
7. Před instalací dopravního značení nebo dopravního zařízení, musí žadatel získat souhlas příslušného správce komunikace, v němž správce určí druh použitého materiálu, způsob uchycení nebo provedení DZ, popřípadě souhlas vlastníka pozemku nebo zařízení (sloupy VO, stávající DZ), na které by se dopravní značky umísťovaly.
8. Trvalé dopravní značky musí být v reflexním provedení a musí být osazeny s dostatečnou stabilitou proti povětrnostním podmínkám a jiným vlivům, musí být zabezpečeny proti deformaci, pootočení a posunutí. Trvalé dopravní značení musí být udržováno pravidelným čištěním a obnovou v náležitém stavu, tak aby byla zajištěna jejich včasná viditelnost a správná čitelnost.
9. Stávající dopravní značení na silnici a místní komunikaci nesmí být předmětnou úpravou dotčeno.

Městský úřad, odbor dopravy, silničního hospodářství a správních agend, si vyhrazuje právo toto stanovení změnit nebo doplnit pokud si to bude vyžadovat veřejný zájem resp. bezpečnost a plynulost silničního provozu.

Odůvodnění:

Obec Dolní Dobrouč, požádala dne 24.11.2021, Městský úřad v Ústí nad Orlicí, odbor dopravy, silničního hospodářství a správních agend o stanovení místní úpravy provozu na místních komunikacích – mostech u čp. 229, 98, 128, 412, 234, 298, 384, 58, 388, 315, 371, 12, 46, 37, 684, 28, 364, 194, 343, 82 a Nebíčko v obci Dolní Dobrouč, umístěním nových dopravních značek, z důvodu omezení tonáže na mostech a lávkách pro pěší a cyklisty přes řeku Tichá Orlice a potok Dobroučka.

S žádostí bylo předloženo písemné vyjádření příslušného orgánu policie - Policie ČR, Krajské ředitelství policie Pardubického kraje, Dopravní inspektorát Ústí nad Orlicí ze dne 18.11.2021 pod č.j. KRPE-87559-1/ČJ-2021-171106.

Správní orgán žádost posoudil dle platné právní úpravy, dle zákona č. 361/2000 Sb., o provozu na pozemních komunikacích a o změnách některých zákonů, v platném znění a dle vyhlášky č. 294/2015 Sb., kterou se provádějí pravidla provozu na pozemních komunikacích, a zpracoval návrh stanovení předmětné místní úpravy ve shora uvedeném znění.

Stanovení místní úpravy provozu na pozemních komunikacích provedené formou umístění svislého a vodorovného dopravního značení se podle judikatury Nejvyššího správního soudu realizuje formou opatření obecné povahy podle části šesté zákona č.500/2004 Sb., správní řád ve znění pozdějších předpisů. Návrh opatření obecné povahy byl dne 27.11.2021 vyvěšen na úřední desce MěÚ Ústí nad Orlicí s tím, že dotčené osoby mohou ve lhůtě 30 dnů ode dne jeho zveřejnění, k návrhu opatření obecné povahy podat písemné připomínky a odůvodněné námítky. Připomínky či námítky nebyly vzneseny.

Poučení:

Opatření obecné povahy se oznamuje veřejnou vyhláškou a nabývá účinnosti patnáctým dnem po dni vyvěšení veřejné vyhlášky.

Podle § 173 odst. 2 správního řádu proti opatření obecné povahy nelze podat opravný prostředek.

lic. Jaroslav Škarka, MPA
vedoucí odboru

Za správnost vyhotovení
Miloslava Bartošová, referentka odboru (oprávněná úřední osoba)

adresa: Sychrova 16, 562 24 Ústí nad Orlicí
tel.: +420 465 514 111
fax: +420 465 525 563

IČ: 00279676 DIČ: CZ00279676
email: podatelna@muuo.cz
web: <http://www.ustinadorlici.cz>

bankovní spojení:
KB Ústí nad Orlicí, č.ú.: 19-420611/0100
ID datové schránky: bxcxbwmg

Toto oznámení musí být vyvěšeno po dobu 15 dnů na úřední desce orgánu, který písemnost doručuje a zveřejněno způsobem umožňujícím dálkový přístup. Poslední den této lhůty je dnem doručení.

Vyvěšeno dne:

Sejmuto dne:

.....
Razítko, podpis oprávněné úřední osoby potvrzující vyvěšení a sejmutí na úřední desce.

Rozdělovník:

Doručí se:

Obec Dolní Dobrouč (také k vyvěšení na úřední desce)

Ostatním dotčeným osobám doručeno veřejnou vyhláškou

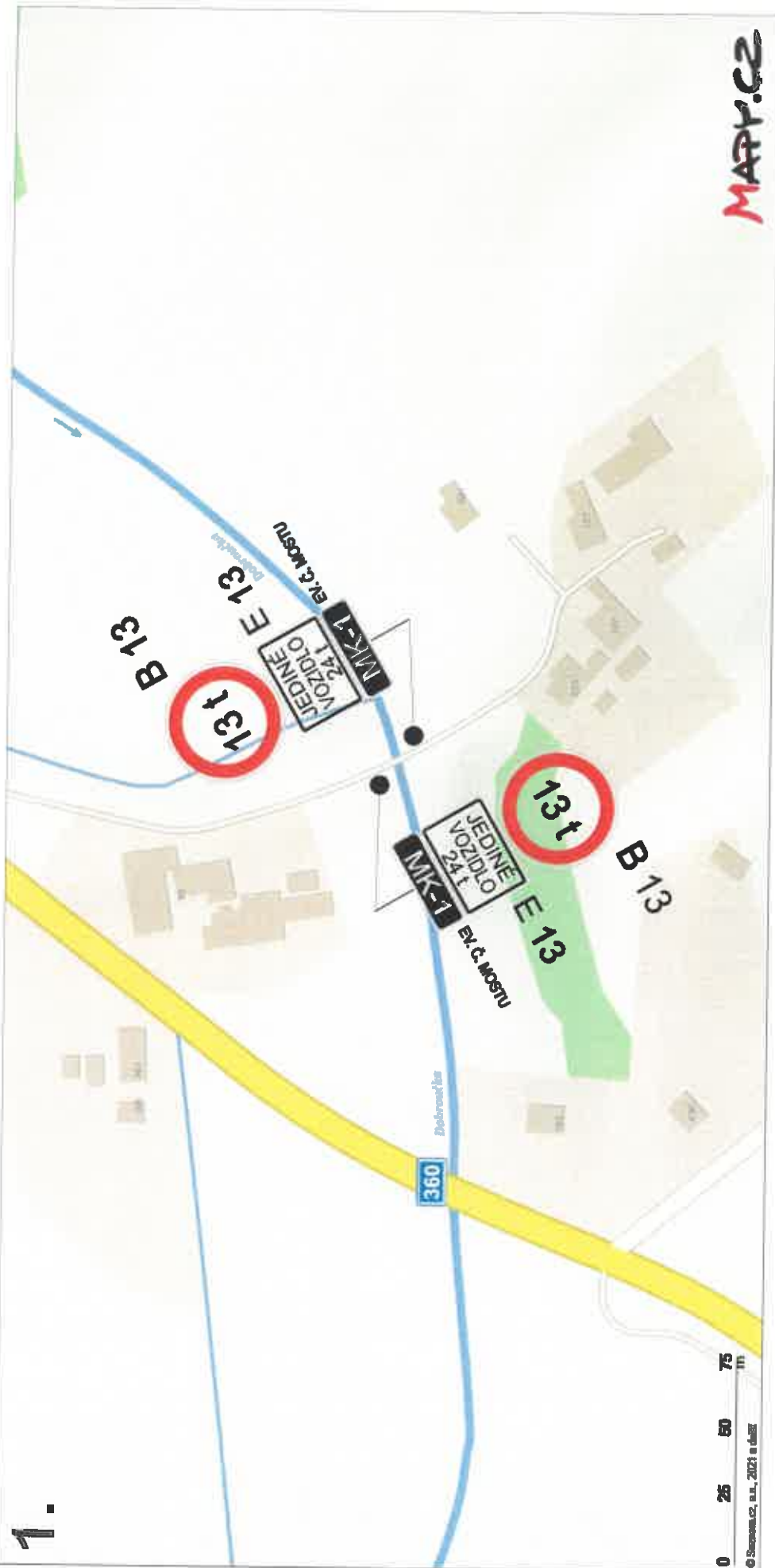
Dotčené orgány:

Policie ČR, Krajské ředitelství policie Pardubického kraje, Dopravní inspektorát Ústí nad Orlicí

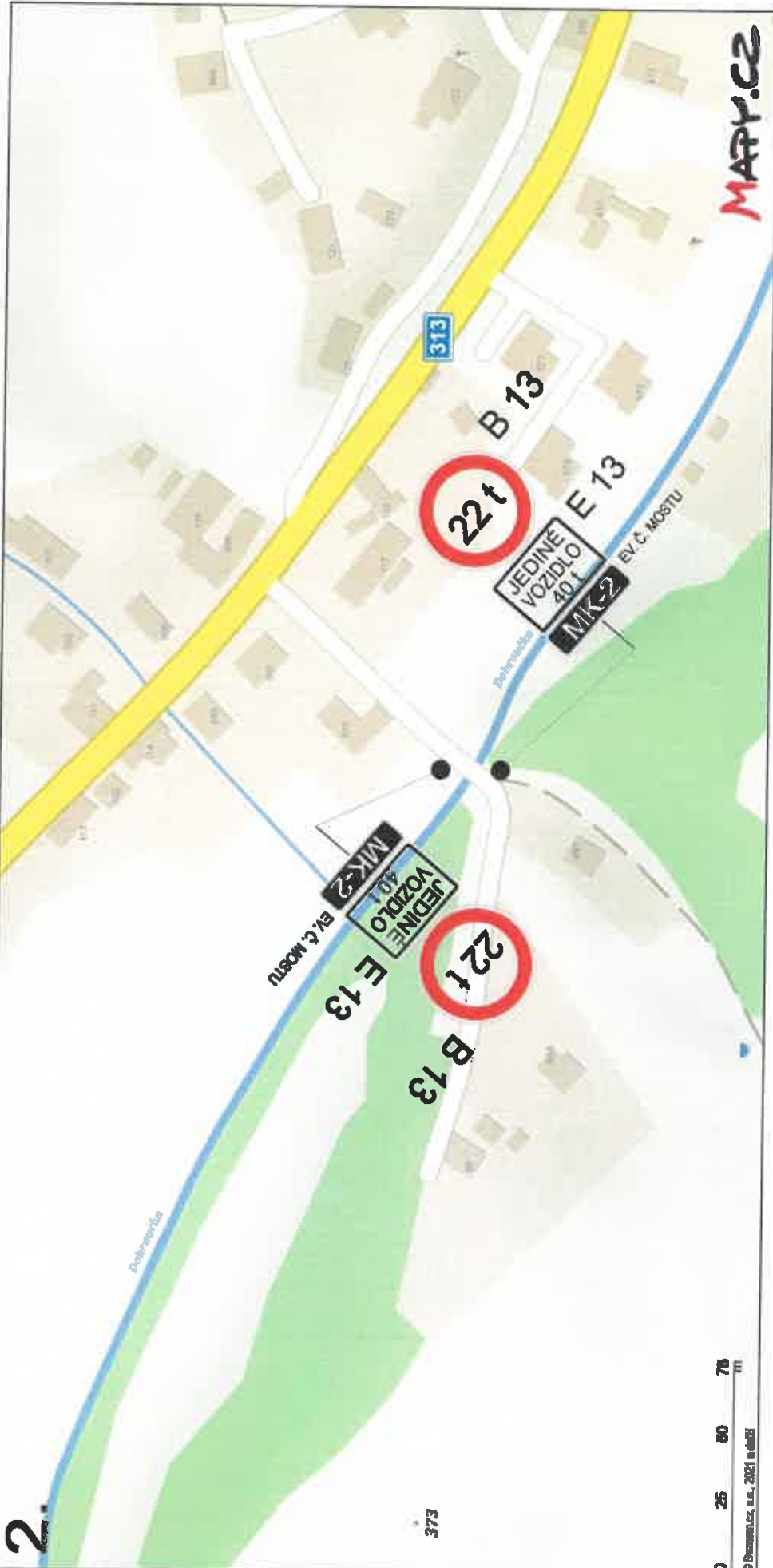
Na vědomí:

MADOS MT, s.r.o., Lupenice 51, Kostelec nad Orlicí

1.



0 25 50 75 m
© Štampovač, a.s., 2023 a.d.Š.



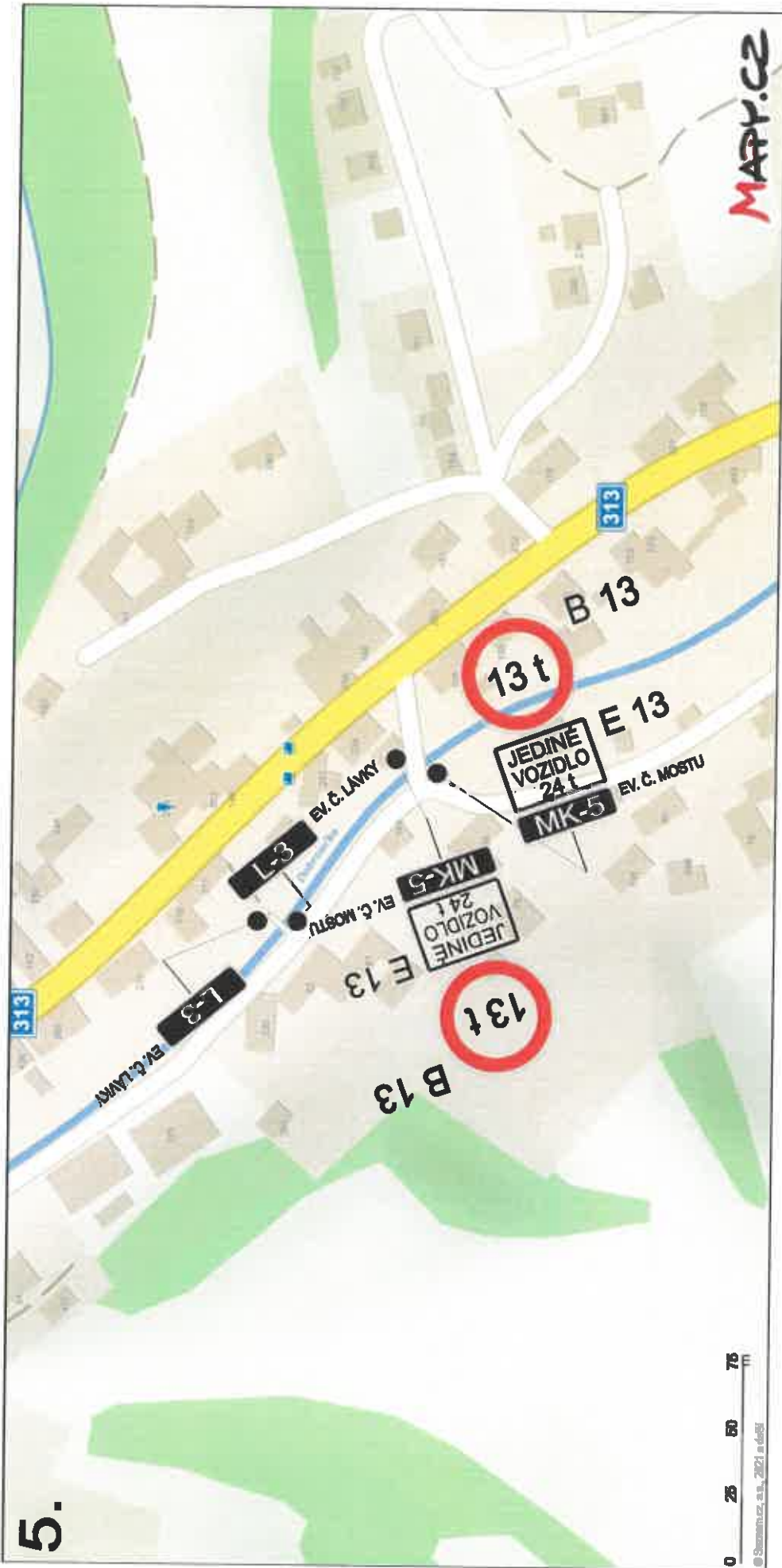


4.

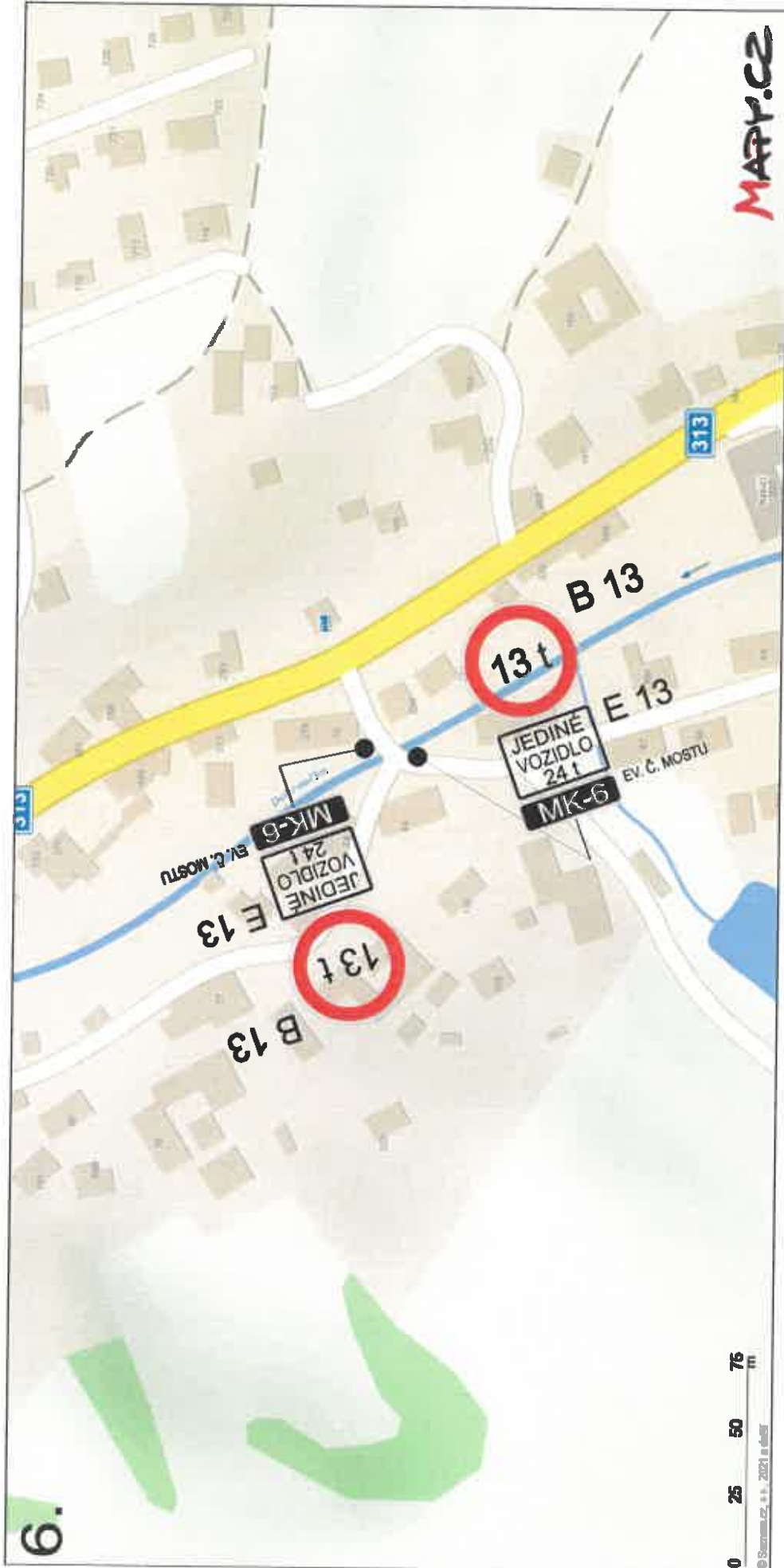


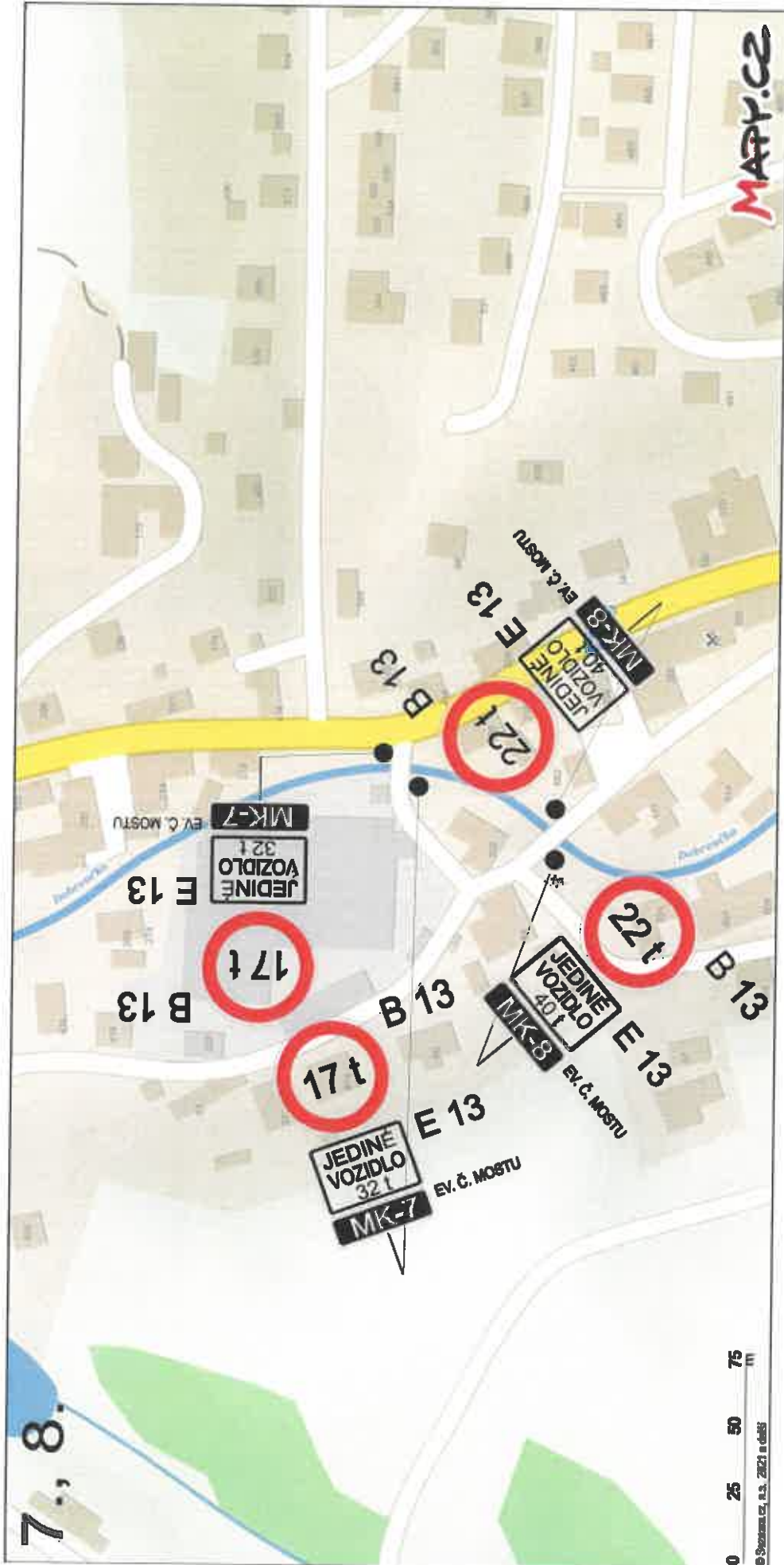
0 25 50 75 m
© Seznam.cz, s.r.o., 2021 a dále

MAPY.CZ

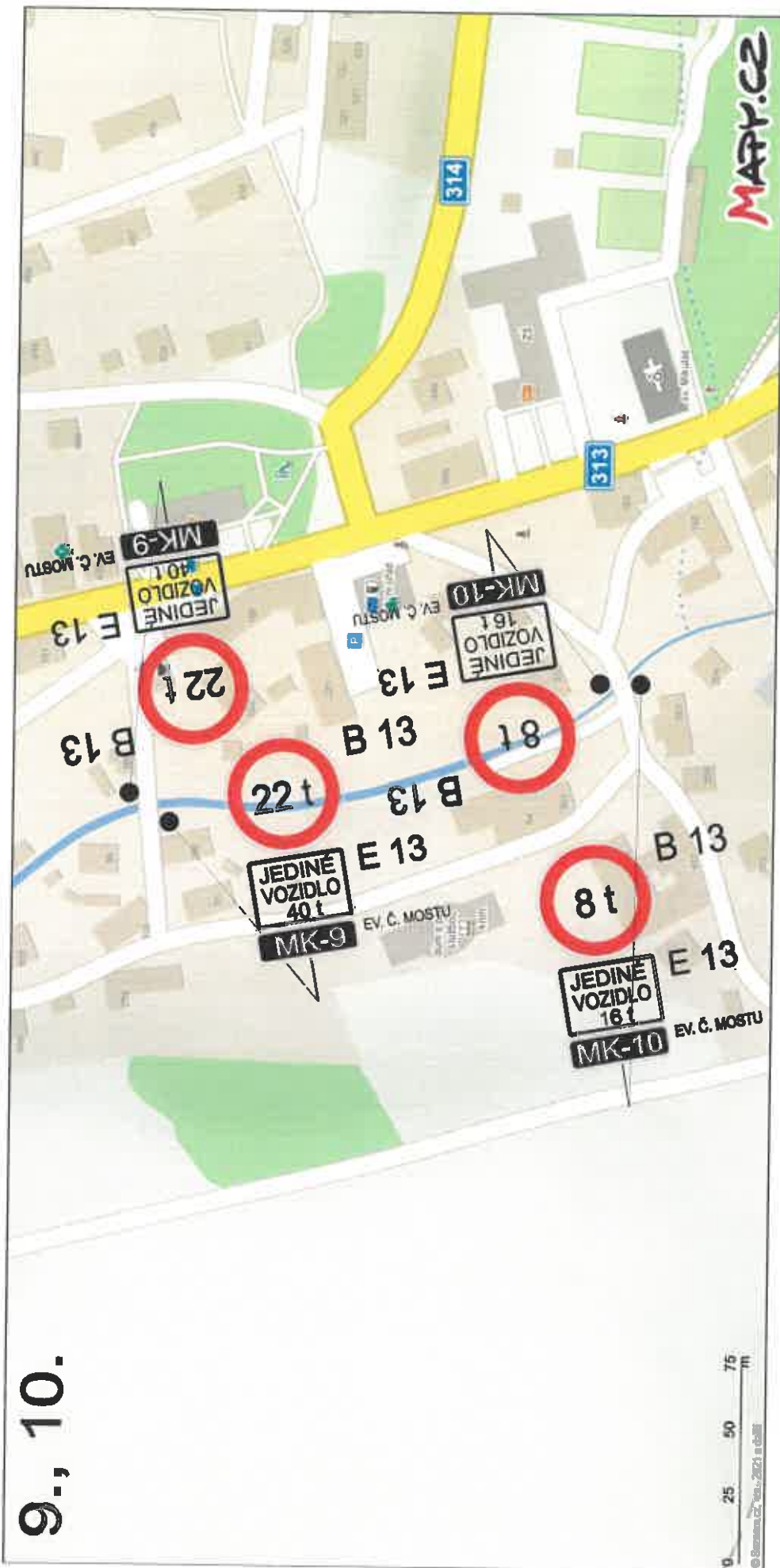


5.

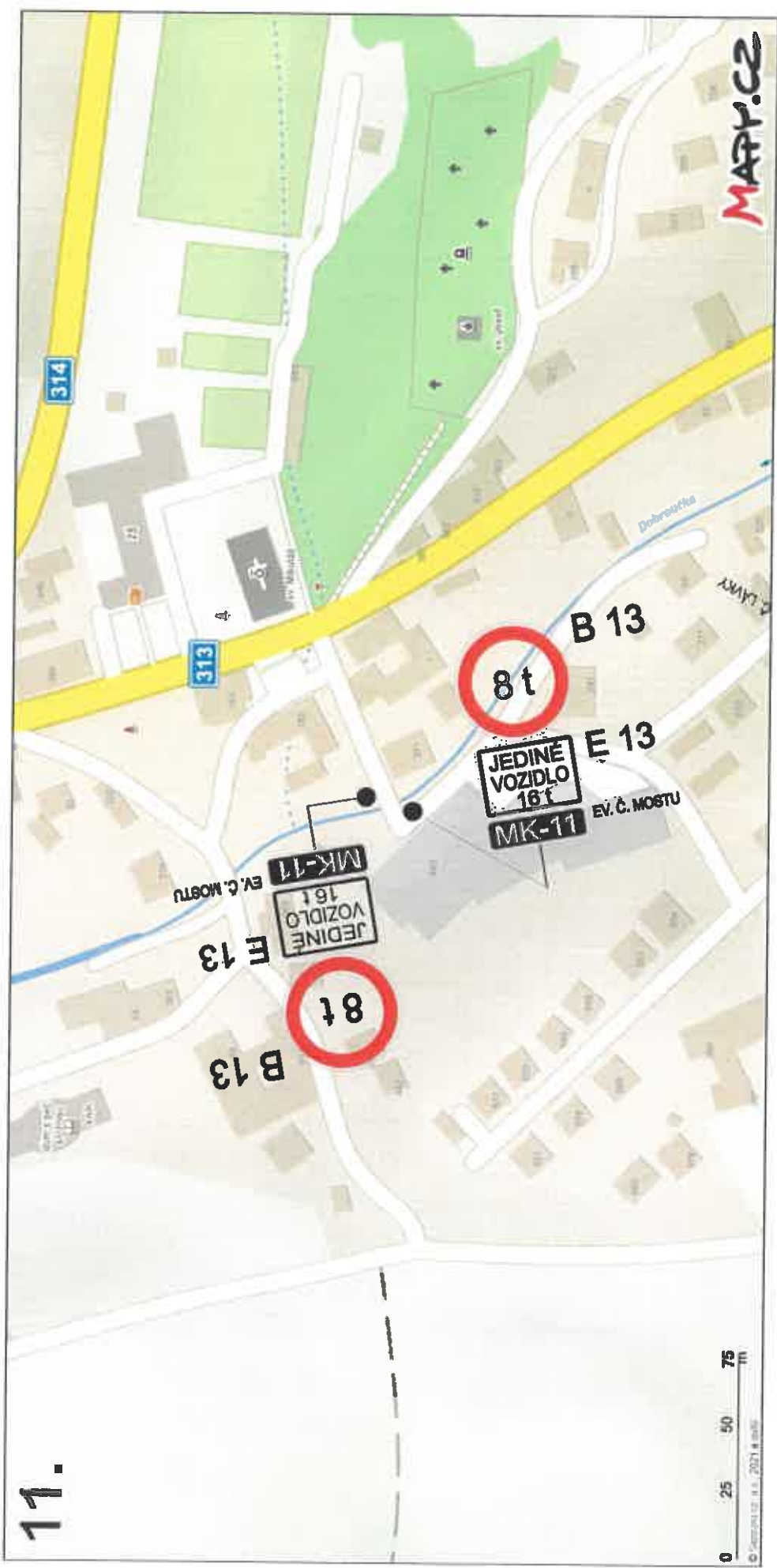




9., 10.



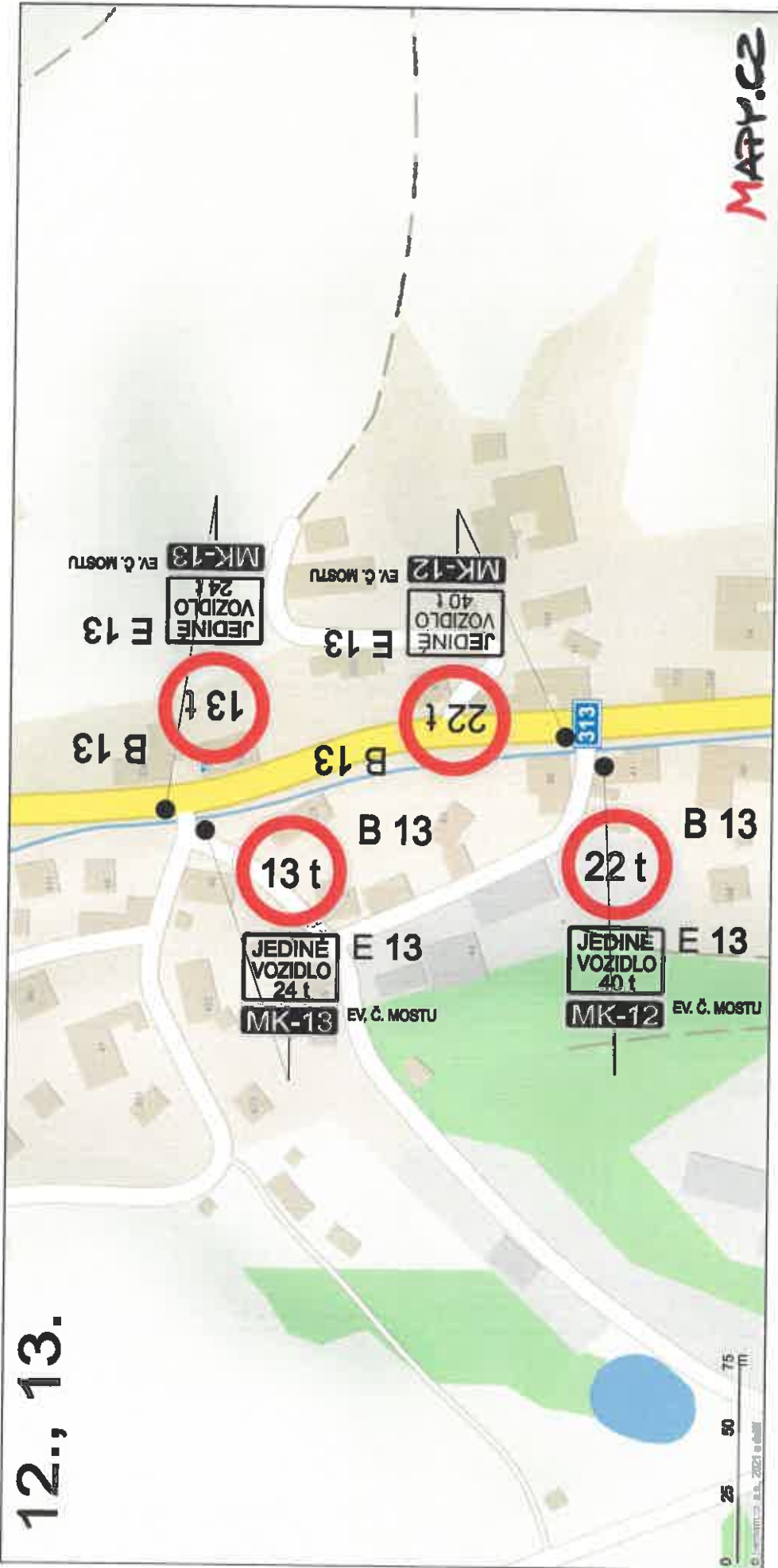
11.

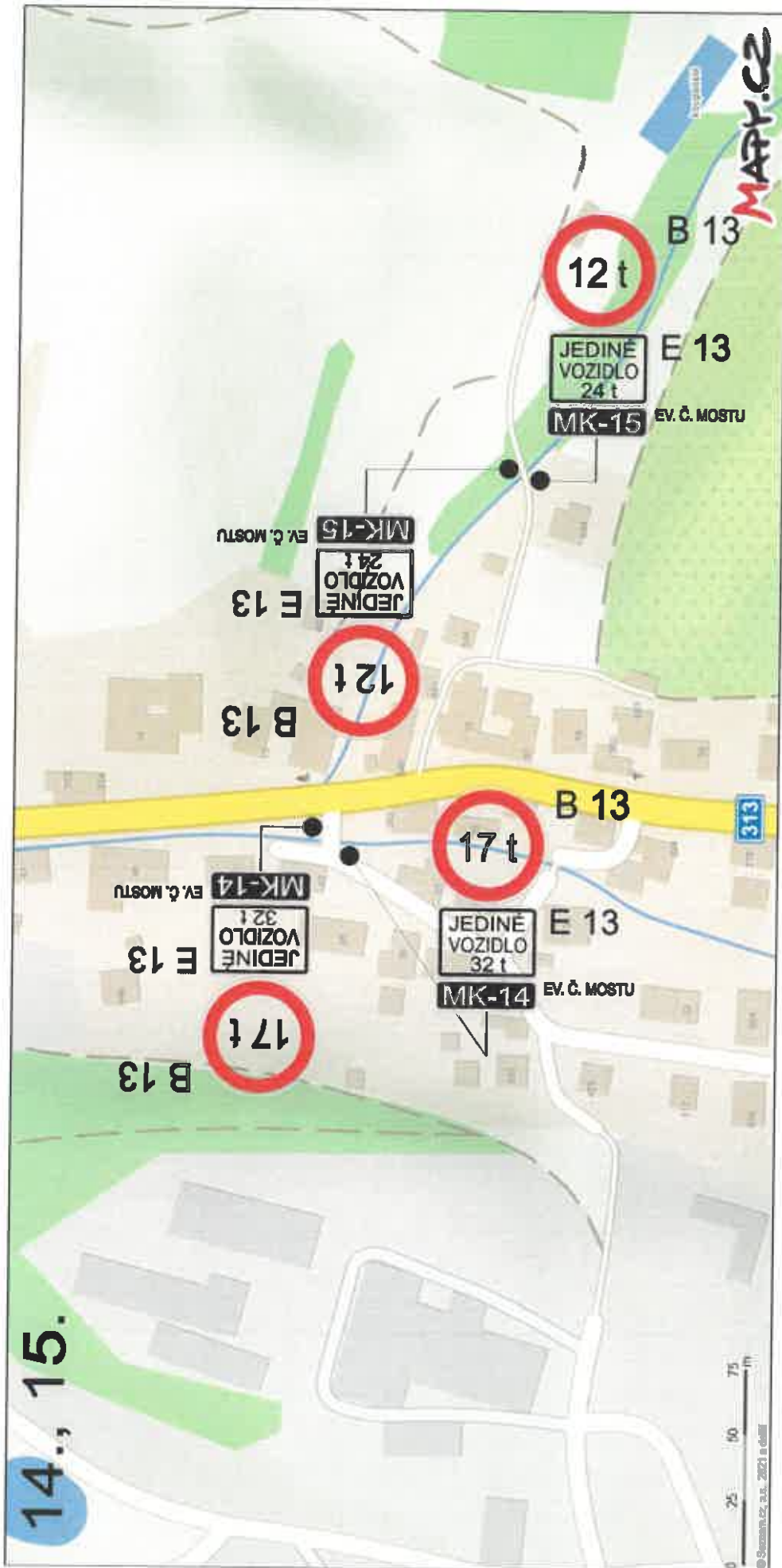


0 25 50 75 m
© Mapy.cz s.r.o. 2021 & další

MAPY.CZ

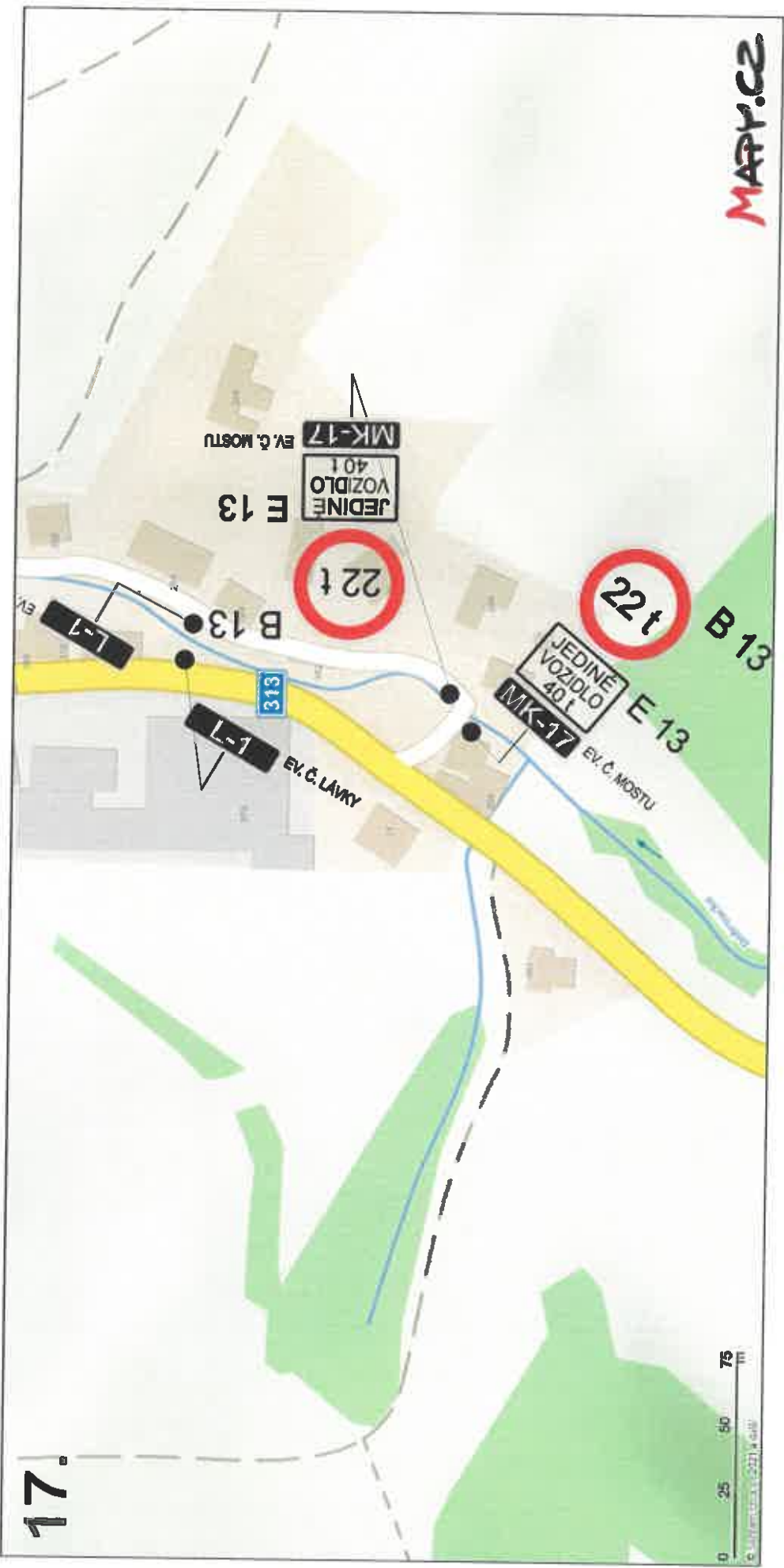
12., 13.

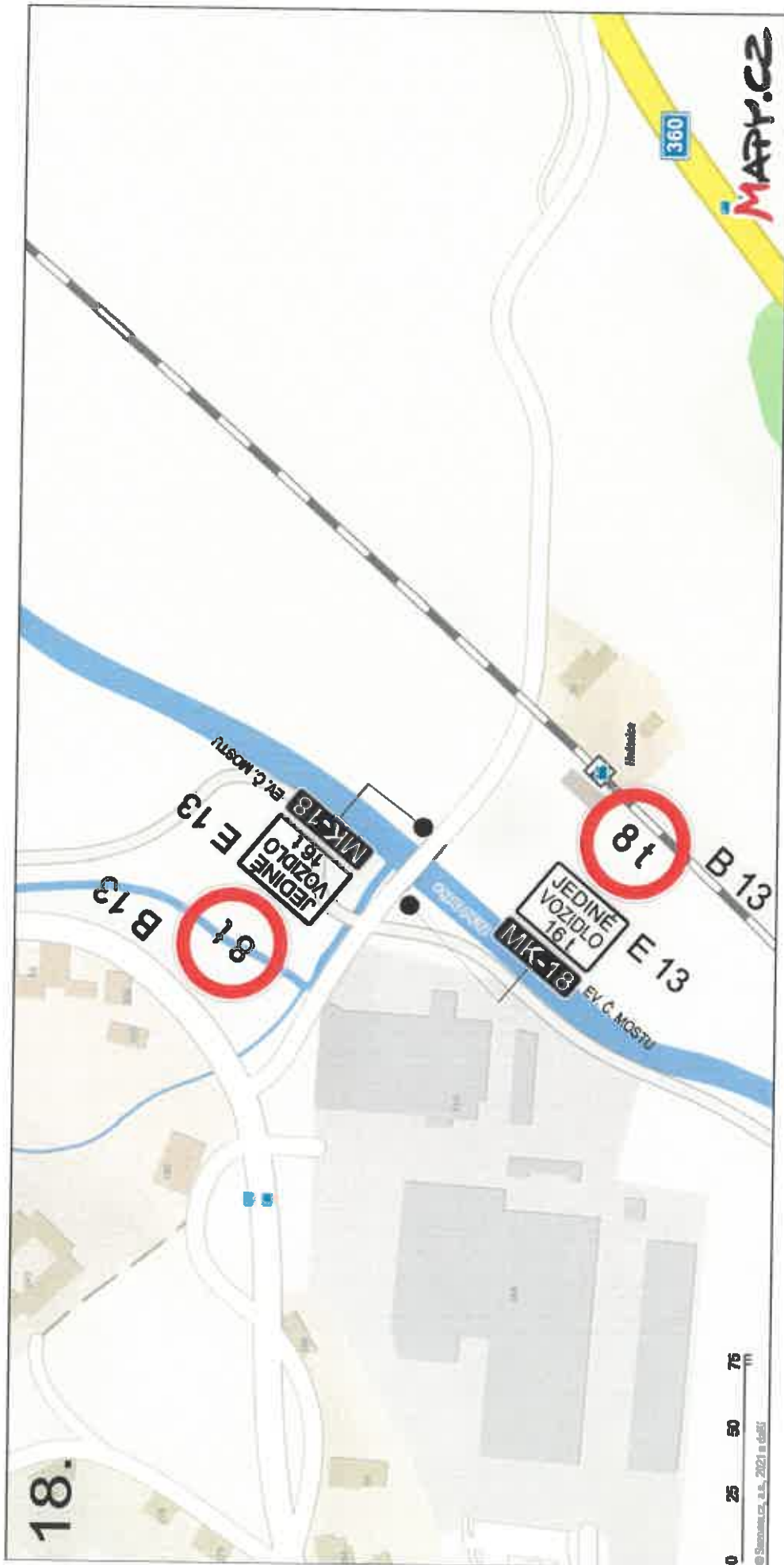




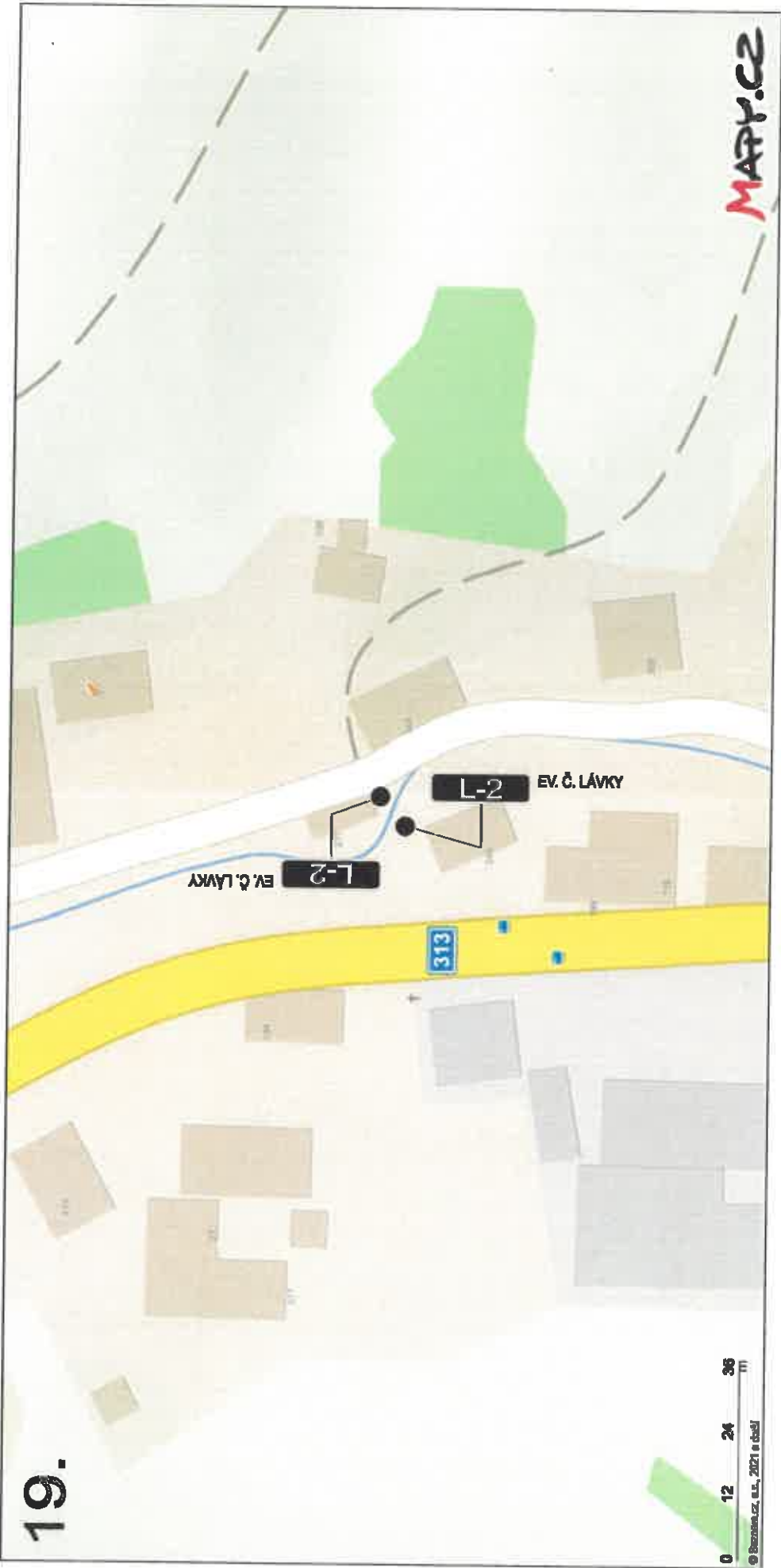


17.





19.



0 12 24 36
© Štátní ústřední archiv, 2021 a další

MAPY.CZ

DOLNÍ DOBROUČ, SILNIČNÍ MOSTY A LÁVKY PRO PĚŠÍ A CYKLISTY, DIO

