

Městský úřad Ústí nad Orlicí

stavební úřad

Č.j.:	MUUO/15327/2021/SÚ/pk	Oprávněná úř. osoba:	Kalášek Petr
Číslo spisu:	4948/2020	Tel:	465514344
Spisová značka:	SÚ-SUS-KA/4948/2020	E-mail:	kalasek@muuo.cz
Poč. listů:	2	Datum:	22. dubna 2021
Poč. příloh:	1	Místo:	Ústí nad Orlicí
Poč. lis. př.:	4		

Stavebník

Město Ústí nad Orlicí, IČO 00279676, Sychrova 16, 562 01 Ústí nad Orlicí 1, zast. LAPLAN s.r.o., IČO 29201691, Cejl 504/38, Zábrdovice, 602 00 Brno 2

OZNÁMENÍ

O ZAHÁJENÍ SPOLEČNÉHO ÚZEMNÍHO A STAVEBNÍHO ŘÍZENÍ

VEŘEJNÁ VYHLÁŠKA

Dne 19.10.2020 podalo Město Ústí nad Orlicí, IČO 00279676, Sychrova 16, 562 01 Ústí nad Orlicí 1, zast. LAPLAN s.r.o., IČO 29201691, Cejl 504/38, Zábrdovice, 602 00 Brno 2 (dále jen „stavebník“) žádost o vydání společného povolení pro stavbu s názvem: „Lokalita sídliště v Hylvátech“ na pozemku st. p. č. 48/1, 48/2, poz. p. č. 143/1, 144, 146/1, 146/3, 149/1, 150/3, 150/6, 151/1, 151/4, 151/5, 151/6, 151/7, 155/4, 163/1, 192/1, 192/2, 192/3, 194/1, 194/2, 194/3, 194/4, 195, 198/1, 198/2, st. p. č. 768, 771, 774, 921, 922, 923, poz. p. č. 1275/5, 1275/6, 1275/14, 1275/15, 1277 v katastrálním území Hylváty. Dnem podání žádosti bylo zahájeno společné územní a stavební řízení ve výše uvedené věci.

Stavba obsahuje:

SO. 01 Dopravní řešení - sever • rozšíření komunikace před domy č.p. 407-410 o podélný pruh parkovacích stání z vegetační dlažby • nové chodníky před domy č.p. 407 - 410 a před stavbou technického vybavení na pozemku p.č. 768 • úprava vstupů do domů č. p. 408-410 na bezbariérový • výměna asf. povrchu u objektu č.p. 536 za vegetační dlažbu • nová parkovací stání z vegetační dlažby na pozemku p.č. 143/1 v prostoru mezi stávajícími garážemi • výměna povrchů zpevněných ploch před domy č.p. 411-412 a č.p. 441-442 • změna povrchu a šířky zpevněné plochy před domy č.p. 443-444 • nové zpevněné plochy v centrálním prostoru mezi bytovými domy na pozemku p.č. 149/1 • úpravy parkoviště a komunikace na pozemcích p.č. 151/1, 150/6, 150/3 a 151/5 (parkoviště Poříčnické), nový sjezd na parkoviště • nové zpevněné plochy jižně od domu č.p. 444 • výměna povrchů chodníků podél komunikace v ulici Třebovská • dopravní značení • nástupní plochy pro požární techniku včetně rozšíření příjezdových komunikací,

SO. 02 Dopravní řešení – jih • rozšíření parkoviště podél komunikace mezi domy č.p. 446 a 447 včetně nového chodníku • změna šířkového uspořádání křižovatky na pozemku p.č. 194/1 u objektu č.p. 446 • výměna povrchu na zpevněné ploše před objektem technického vybavení č.p. 453 (kotelna) • výměna povrchů na zpevněných plochách u domů č.p. 445-446 • změna šířkového uspořádání křižovatky u objektu č.p. 453 • nové chodníky u domů č.p. 447-449 • výměna povrchu chodníku před domy č.p. 447-449 •

odstranění chodníku za domy č.p. 447-449 • zúžení a úprava parkoviště před domy č.p. 447-449 • nové přístupové komunikace a opěrné zídky za domy č.p. 447-449 • nové parkoviště mezi domy č.p. 449 a 450, nový sjezd na parkoviště na pozemku parc.č. 198/1 • výměna povrchů chodníků za domy č.p. 450-452 • rozšíření a úprava parkoviště před domy č.p. 450-452 (šikmá stání) • nové chodníky před domy č.p. 450-452 • změna šířkového uspořádání křižovatky na pozemku p.č. 194/1, u domu č.p. 452 • dopravní značení • nástupní plochy pro požární techniku včetně rozšíření příjezdových komunikací,
SO. 10 - Kácení stromů • počet kácených stromů s obvodem kmene nad 80 cm - celkem 4 stromy,
SO. 11 - Veřejné osvětlení • úpravy stávajícího veřejného osvětlení - demontáž části stávajícího osvětlení, osvětlení parkovišť, osvětlení určených chodníků v blízkosti domů, osvětlení plánovaného chodníku a altánu mezi bytovými domy č. p. 408 a 409,
SO. 20 - Nakládání s dešťovými vodami – sever • odvádění dešťových vod ze zpevněných ploch,
SO. 21 - Nakládání s dešťovými vodami – jih • odvádění dešťových vod ze zpevněných ploch, vsakovací objekty.

Stavební úřad Městského úřadu Ústí nad Orlicí, který je podle ustanovení § 16 a § 40 odst. 1, odst. 4 písm. a) zákona č. 13/1997 Sb., o pozemních komunikacích ve znění pozdějších předpisů, a dále dle ustanovení § 15 zákona č. 183/2006 Sb., o územním plánování a stavebním řádu (stavební zákon), ve znění pozdějších předpisů (dále jen „stavební zákon“), speciálním stavebním úřadem pro stavby silnic II. a III. tříd, místních komunikací a veřejně přístupných účelových komunikací, oznamuje v souladu s ustanovením § 94m stavebního zákona zahájení společného územního a stavebního řízení známým účastníkům řízení a dotčeným orgánům.

Projednáni společného územního a stavebního řízení je v souladu s ustanovením § 94j až 94p stavebního zákona.

U projednání žádosti o vydání společného povolení, v souladu s ustanovením § 94m odst. 3 stavebního zákona, upouští stavební úřad od ústního jednání, neboť jsou mu dobře známy poměry v území a žádost poskytuje dostatečný podklad pro posouzení stavebního záměru a stanovení podmínek k jeho provádění.

Stavební úřad zároveň v souladu s ustanovením § 94m odst. 3 stavebního zákona stanoví, že účastníci řízení mohou své námítky a dotčené orgány závazná stanoviska uplatnit nejpozději do **15 dnů od doručení tohoto oznámení**.

POUČENÍ

Závazná stanoviska, která mohou dotčené orgány uplatňovat podle § 4 odst. 4 stavebního zákona, musí být uplatněna nejpozději při ústním jednání, případně při veřejném ústním jednání, jinak se k nim nepřihlíží. Jestliže dojde k upuštění od ústního jednání, musí být uplatněna ve stanovené lhůtě, jinak se k nim nepřihlíží. Nepřihlíží se ani k později uplatněným námítkám.

K závazným stanoviskům a námítkám k věcem, o kterých bylo rozhodnuto při vydání územně plánovací dokumentace, se v souladu s ustanovením § 94n odst. 2 stavebního zákona nepřihlíží.

Osoba, která je účastníkem řízení podle § 94k písm. c) až e) stavebního zákona, může uplatňovat námítky proti projednávanému stavebnímu záměru, dokumentaci, způsobu provádění a užívání stavebního záměru nebo požadavkům dotčených orgánů, pokud jimi může být přímo dotčeno jeho vlastnické nebo jiné věcné právo k pozemku nebo stavbě. Obec uplatňuje ve společném územním a stavebním řízení námítky k ochraně zájmů obce a zájmů občanů obce. Osoba, která je účastníkem řízení podle zvláštního právního předpisu, může v řízení uplatňovat námítky pouze v rozsahu, v jakém je projednávaným stavebním záměrem dotčen veřejný zájem, jehož ochranou se podle zvláštního právního předpisu zabývá. K námítkám,

kteře nesplňují uvedené požadavky, se nepřihlíží. Účastník řízení ve svých námitkách uvede skutečnosti, které zakládají jeho postavení jako účastníka řízení, a důvody podání námitek.

Účastníci řízení mají podle ust. § 36 odst. 3 správního řádu možnost vyjádřit se k podkladům rozhodnutí, a to ve lhůtě **5 dnů po lhůtě pro podání námitek**. Tato lhůta slouží k seznámení se s kompletním spisem před vydáním rozhodnutí a po jejím uplynutí stavební úřad vydá rozhodnutí ve věci. Námitky uplatněné v této lhůtě by byly námitkami opožděnými, k nimž stavební úřad nepřihlíží ve smyslu zásady koncentrace řízení.

Do podkladů rozhodnutí lze nahlédnout na Stavebním úřadě Městského úřadu Ústí nad Orlicí v budově radnice v kanceláři č. 309 ve dnech pondělí a středa v době od 8.00 hod. do 11.00 hod. a od 12.00 hod. do 16.00 hod., v ostatních dnech po předchozí telefonické domluvě.

Nechá-li se některý z účastníků řízení zastupovat, předloží jeho zástupce písemnou plnou moc.

Oznámení o zahájení společného územního a stavebního řízení a další úkony v řízení se doručují účastníkům řízení a dotčeným orgánům jednotlivě.

Petr Marčík
vedoucí stavebního úřadu

Kalášek Petr
oprávněná úřední osoba

Příloha: - situační výkres

Upozornění pro stavebníka:

Podle zákona č. 634/2004 Sb., o správních poplatcích, v platném znění, je toto řízení od správního poplatku osvobozeno.

Toto oznámení musí být vyvěšeno okamžitě po jeho obdržení po dobu **15 dnů od doručení tohoto oznámení** (v souladu s ust. § 25 odst. 2 správního řádu) na úřední desce Městského úřadu Ústí nad Orlicí. Zároveň žádáme o vrácení tohoto dokumentu s uvedením dne vyvěšení a sejmutí, včetně razítka a podpisu. Současně úřad uvedené obce příslušné k vyvěšení tohoto dokumentu potvrzují, že tato písemnost byla zveřejněna způsobem umožňujícím dálkový přístup (podle věty druhé § 25 odst. 2 správního řádu).

Vyvěšeno dne: Sejmuto dne:
Razítko a podpis orgánu, který potvrzuje vyvěšení a sejmutí rozhodnutí.

Doručí se:

Účastníci společného územního a stavebního řízení dle § 94k písm. a) stavebního zákona

Stavebník:

Město Ústí nad Orlicí, IČO 00279676, Sychrova 16, 562 01 Ústí nad Orlicí 1, zast. LAPLAN s.r.o., IČO 29201691, Cejl 504/38, Zábrdovice, 602 00 Brno 2

Účastníci společného územního a stavebního řízení dle § 94k písm. b) stavebního zákona

Obec, na jejímž území má být požadovaný stavební záměr uskutečněn:

Město Ústí nad Orlicí, IČO 00279676, Sychrova 16, 562 01 Ústí nad Orlicí 1,

Účastníci společného územního a stavebního řízení dle § 94k písm. c) a písm. d) stavebního zákona

Vlastník stavby a vlastník pozemku, na kterém má být požadovaný stavební záměr uskutečněn, není-li sám stavebníkem nebo ten, kdo má ke stavbě nebo pozemku jiné věcné právo:

CETIN a.s., Českomoravská 2510/19, Libeň, 190 00 Praha 9, DS: PO, qa7425t

ČEZ Distribuce, a. s., Teplická 874/8, Děčín IV-Podmokly, 405 02 Děčín 2, DS: PO, v95uqfy

GasNet Služby, s.r.o., Plynárenská 499/1, Zábrdovice, 602 00 Brno 2, DS: PO, jnnyjs6

Kabelová televize Ústí nad Orlicí, spol. s r. o., Tvardkova 1191, 562 01 Ústí nad Orlicí 1, DS: PO, q28es7s

TEPVOS, spol. s r.o., Královéhradecká 1566, 562 01 Ústí nad Orlicí 1, DS: PO, 5guvxxa

Účastníci společného územního a stavebního řízení dle § 94k písm. e) stavebního zákona - osoba, jejíž vlastnické právo nebo jiné věcné právo k sousedním stavbám anebo sousedním pozemkům nebo stavbám na nich může být společným povolením přímo dotčeno:

Pozemek pozemková parcela č. 1406/30, 1406/34, 1406/39, 1406/46, 1406/1, 1406/44, 139/1, 154, 152, 155, 163/1, 1275/6, 1275/2, 161/1, 151/2, 152, 159/3, 159/2, 151/3, 154/2, 159/4, 159/5, 159/1, 1275/7, 153, 154/1, 157, 155/5, 155/2, 155/3, 156/1, 156/2, 156/3, 1275/19, 1424, 158/8, 158/2, 1163/2, 1406/58, 1406/59, 1406/56, 1406/60, 1406/61, 201/1, 201/2, 200, 1273/2, 1275/4, 80/2, 211/8, 211/6, 208/4, 1275/13, 208/2, 203/2 a 202 v katastrálním území Hylváty.

Pozemek parcela č. st.47, 790, 791, 792, 793, 794, 795, 796, 797, 798, 853, 854, 855, 856, 857, 858, 859, 860, 861, 862, 863, 864, 778, 779, 780, 781, 782, 783, 784, 785, 786, 787, 788, 789, 769, 770, 772, 773, 775, 776, 872, 873, 337, 870/2, 871, 67, 132, 301, 68, 209, 989, 530, 665, 1130, 1037, 69/1, 115/1, 1194, 115/3, 115/2, 69/2, 71/1, 71/2, 72/1, 72/2, 72/3, 82/1, 82/2, 82/3, 223, 828 a 1105/1 v katastrálním území Hylváty.

Dotčené orgány:

Městský úřad Ústí nad Orlicí, odbor DSH, Sychrova 16, 562 24 Ústí nad Orlicí

Městský úřad Ústí nad Orlicí, odbor ŽP, Sychrova 16, 562 24 Ústí nad Orlicí

Městský úřad Ústí nad Orlicí, SÚ- územní plánování, Sychrova 16, 562 01 Ústí nad Orlicí 1

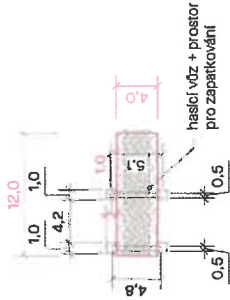
Hasičský záchranný sbor Pardubického kraje, Teplého 1526, 530 02 Pardubice 2, DS: OVM, 48taa69

Krajská hygienická stanice Pardubický kraj, Mezi Mosty 1793, 530 02 Pardubice 2, DS: OVM, 23wai86

Krajské ředitelství policie Pardubického kraje, Územní odbor Ústí nad Orlicí: OVM, ndihp32

POZNÁMKY

P1 Rozměry nástupních ploch umístěných mimo stávající asiátkovou komunikaci viz. následující schéma. Dlažďené plochy budou rozšířeny na šířku 4,0 m a doplněny plochami pro zaparkování vozidla.



Obecné poznámky:

- P1** Rozměry nástupních ploch umístěných mimo stávající asiátkovou komunikaci viz. následující schéma. Dlažďené plochy budou rozšířeny na šířku 4,0 m a doplněny plochami pro zaparkování vozidla.
- Jedná se o předpokládaný průběh sítě technické infrastruktury. Před zahájením prací bude provedeno vyřízení správcí sítě.
- Textové části je nedílnou součástí projektové dokumentace. Při projektování dalších stupňů, stejně jako při plánování prací na stavbě je nutné brát zřetel nejen na výkresovou, ale také na textovou část dokumentace.
- Budoucí při stavbě zjištěny rozdíly oproti projektové dokumentaci, musí být neprodleně sděleny projektantovi. Projektant na základě zjištěných skutečností uváže změny případně v projektu.

Tato dokumentace je dle ustanovení státních právních předpisů. Nemá být bez přetvoření předmětem součinnosti autora topografického, rozměrového a zprávního listu. Projektant při návrhu, výpočtu a vypracování projektové dokumentace přebírá zodpovědnost za její provedení dle platných norem ČSN. J. Textové části je nedílnou součástí dokumentace. Všechny rozměry konstrukcí jsou uvedeny ve skutečných rozměrech. V Sazbu de této projektové dokumentace musí provádět odborní firma k tomu ze zákona způsobilá.



LAPLAN

LAPLAN s.r.o., Cejl 504/38, 602 00 Bno
IČO: 282 01 691, laplan.cz
ID datové schránky: faumf6g

výškový systém absolutní

Lokalita sídliště v Hyvětkách

Ústí nad Orlicí, sídliště Hyvětky

Město

Město Ústí nad Orlicí, Sychrova 16, 562 24 Ústí nad Orlicí

Savabník

Savabník objekt

C. situáční výkresy

část dokumentace

umístění a povolení stavby

Koordinát stavby_výřez A 1:500 12 x A4 (840,00 x 742,50 mm)

Název výkresu

C.3a 00 18.3.2021 m 21-2005

09-04-2021



Ing. arch. Martin Pavlun

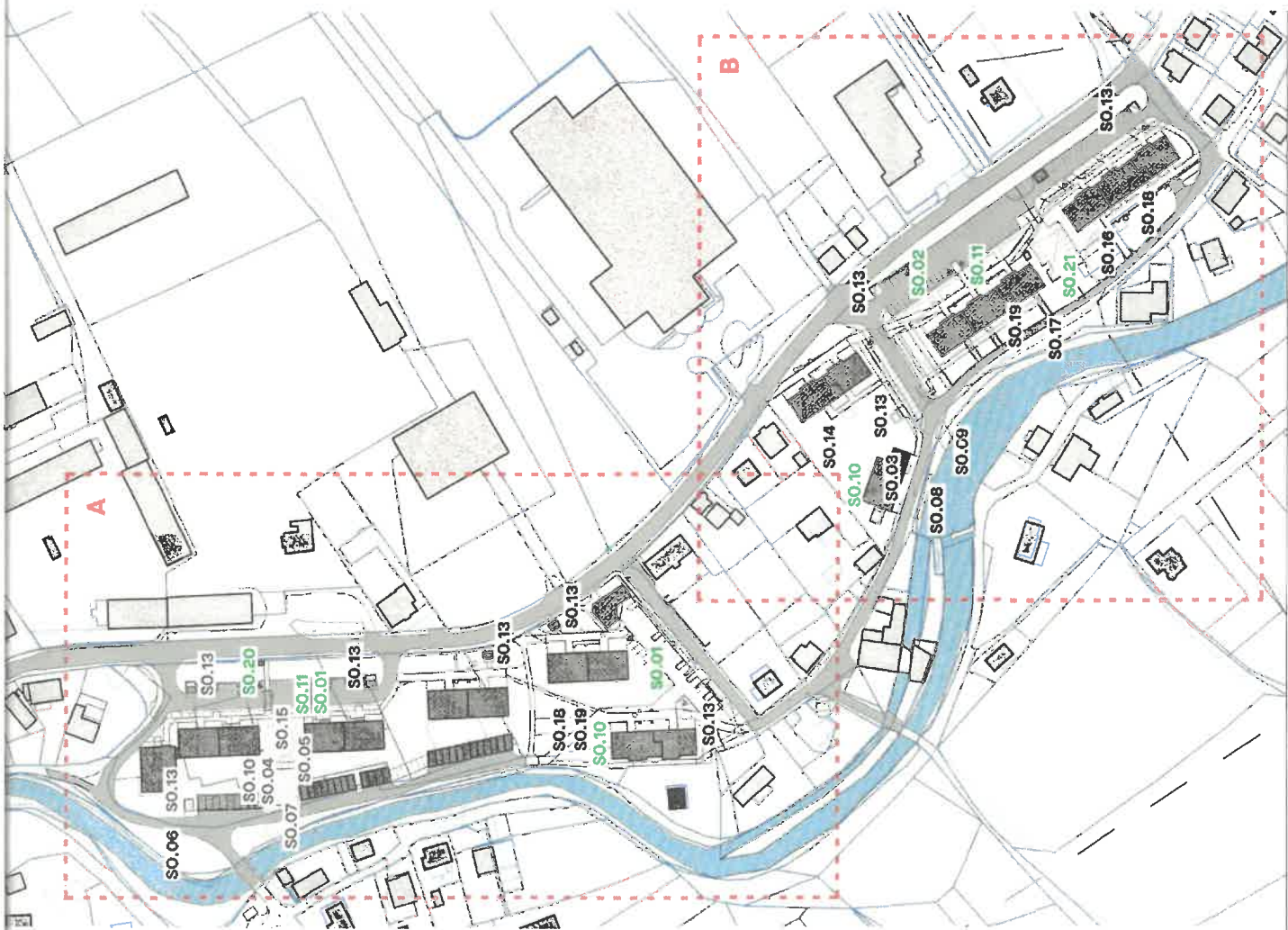
ředitel p.i.

Ing. arch. Jitka Zelenková

projektant

Ing. arch. Martin Pavlun

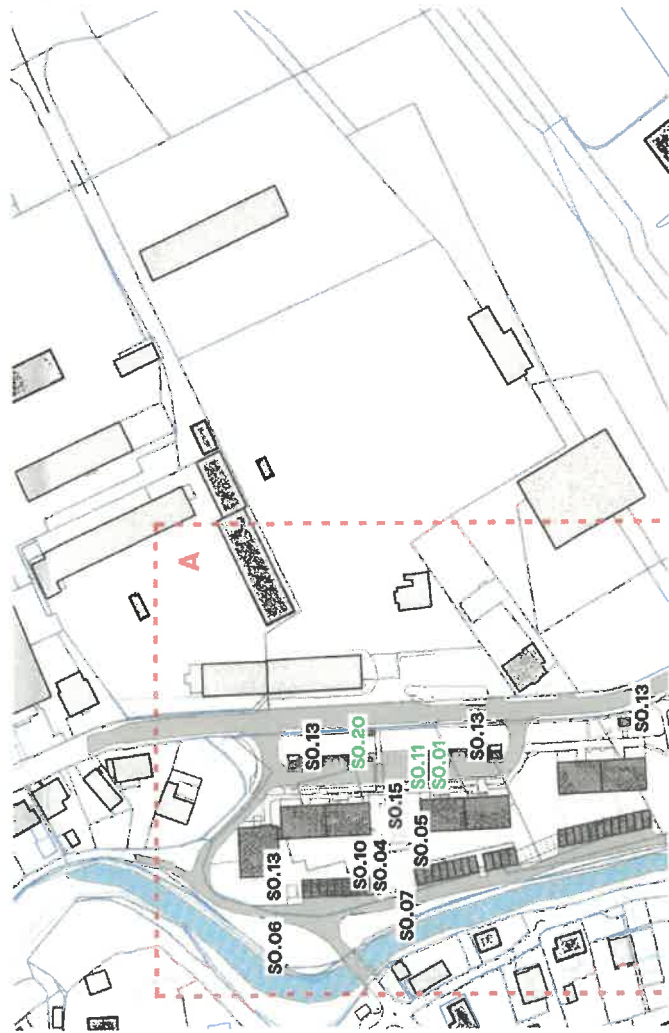
projektant



ZMĚNA VÝSTAVBY VE STAVBY O 1 NADZEMNÍM PODLAŽÍ, PŮDORYSNÝCH ROZMĚRECH 26,5 x 13,0 m

- SO.04 - STREETBALLOVÉ HRŠTĚ - NEJÍ PŘEDMĚTEM TOHOTO ŘÍZENÍ
- ZPEVNĚNÁ PLOCHA ASFALT/BETONOVÁ DLÁŽBA, PLETIVOVÉ OPLCENÍ VÝŠKÍ 2,5 M, STREETBALLOVÝ KOŠ
- SO.05 - ALTÁN - NEJÍ PŘEDMĚTEM TOHOTO ŘÍZENÍ
- LEHKÁ SLOUPKOVÁ KONSTRUKCE O PŮDORYSNÝCH ROZMĚRECH 3 x 12 m A VÝŠCE 2,7 m, OPĚRNÁ STĚNA, SCHODIŠTĚ NA TERÉNU VČ. ZÁBRADLÍ, ZPEVNĚNÁ PLOCHA Z BETONOVÉ DLÁŽBY
- SO.06 - SCHODIŠTĚ NA BŘEHU TŘEBOVKY - NEJÍ PŘEDMĚTEM TOHOTO ŘÍZENÍ
- BETONOVÉ SCHODY (5 x BETONOVÝ BLOK O ROZMĚRECH 4000 x 500 x 400 mm) - ZPEVNĚNÁ PLOCHA Z KAMENNÉ DLÁŽBY - NÁŠLAPY VE VODĚ - BEZ NEGATIVNÍHO VLIVU NA ODTOKOVÉ POMĚRY
- SO.07 - ÚPRAVY ZÁBRADLÍ NA BŘEHU TŘEBOVKY - NEJÍ PŘEDMĚTEM TOHOTO ŘÍZENÍ
- NAHRAZENÍ ČÁSTI STÁVAJÍCÍHO ZÁBRADLÍ V DÉLCE 10 m BETONOVÝMI BLOKY S FUNKCÍ LAVIČKY - BEZ NEGATIVNÍHO VLIVU NA ODTOKOVÉ POMĚRY
- SO.08 - PŘÍSTUP K ŘECE - NEJÍ PŘEDMĚTEM TOHOTO ŘÍZENÍ
- SCHODY Z PÍSKOVCOVÝCH BLOKŮ 9 x 95 x 400 - BETONOVÉ BLOKY NA BŘEHU ŘEKY (20 ks, 1000 x 600 x 400 mm) - ÚPRAVA TERÉNU + ZATRAVNĚNÍ - BEZ NEGATIVNÍHO VLIVU NA ODTOKOVÉ POMĚRY
- SO.09 - MOLO - NEJÍ PŘEDMĚTEM TOHOTO ŘÍZENÍ
- PŮDORYSNÉ ROZMĚRY 13 x 6 m - DŘEVĚNÁ SKLÁPĚCÍ KONSTRUKCE NA PILOTÁCH - BEZ NEGATIVNÍHO VLIVU NA ODTOKOVÉ POMĚRY
- SO.10 - KÁČENÍ STROMŮ
- CELKEM BUDOU POKÁZANY 4 STROMY S OBVODEM KMĚNE NAD 80 CM.

- KÁČENÝ STROM S OBVODEM KMĚNE NAD 80 cm + OZNAČENÍ, LISTNATÝ/JEHLČNATÝ
- KÁČENÝ STROM DO OBVODU KMĚNE 80 cm, LISTNATÝ, JEHLČNATÝ



- STÁVAJÍCÍ ULIČNÍ VPUIŠŤ
- NOVĚ NAVRŽENÁ ULIČNÍ VPUIŠŤ (BODOVÁ/LINIOVÁ)
- NOVĚ NAVRŽENÁ ZASAKOVACÍ RÝHA/OBIEKT

LEGENDA ZNAČENÍ

- HRANICE ZÁJMOVÉHO ÚZEMÍ
- VNĚJŠÍ/VNITŘNÍ HRANICE PARCEL DLE KN
- 1219/1 PARCELNÍ ČÍSLO DLE KATASTRU NEMOVITOSTÍ
- STÁVAJÍCÍ BUDOVA
- STÁVAJÍCÍ ASFALTOVÁ KOMUNIKACE
- STÁVAJÍCÍ CHODNÍK Z BETONOVÉ DLÁŽBY
- VODNÍ TOK TREBOVKA
- STÁVAJÍCÍ STROM - LISTNATÝ/JEHLČNATÝ, KER
- HRANICE AKTIVNÍ ZÓNY ZÁPRAVOVÉHO ÚZEMÍ
- POZEMKY URČENÉ K PLNĚNÍ FUNKCE LESA (DLE KN)
- OCHRANNÉ PÁSMO LESA
- STÁVAJÍCÍ SVISLÉ DOPRAVNÍ ZNAČENÍ

LEGENDA ORGANIZACE VÝSTAVBY

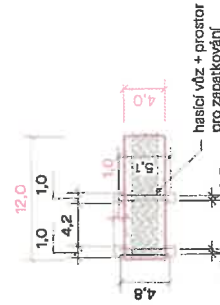
- HRANICE MAXIMÁLNÍHO TRVALÉHO ZÁBORU STAVENIŠTĚ

STÁVAJÍCÍ TECHNICKÁ INFRASTRUKTURA

- VEDENÍ VN NADZEMNÍ
- VEDENÍ VN PODZEMNÍ
- OCHRANNÉ PÁSMO VYSOKÉHO NAPĚTÍ
- VEDENÍ NN NADZEMNÍ
- VEDENÍ VN PODZEMNÍ
- SĐELOVACÍ VEDENÍ
- VODOVODNÍ ŘÁD
- SPLAŠKOVÁ KANALIZACE
- STÁVAJÍCÍ ŠACHTA
- TEPLOVOD
- PLYNOVODNÍ ŘÁD
- PODZEMNÍ VEDENÍ KABELOVÉ TV

POZNÁMKY

- P1 Rozměry nástupních ploch umístěných mimo stávající existivou komunikaci viz. následující schéma. Dlážděné plochy budou rozšířeny na šířku 4,0 m a doplněny plochami pro zaparkování vozidla.



Obecné poznámky:

LEGENDA STAVEBNÍCH OBJEKTŮ

SO.01 - DOPRAVNÍ ŘEŠENÍ - SEVER

ROZŠÍŘENÍ KOMUNIKACE PŘED DOLY Č.p. 407-410 O PODÉLNÝ PRUH PARKOVACÍCH STÁNÍ Z VEGETAČNÍ DLAŽBY - NOVÉ CHODNÍKY PŘED DOLY Č.p. 407 - 410 A PŘED STAVBU TECHNICKÉHO VYBAVENÍ NA POZEMKU P.č. 768 - ÚPRAVA VSTUPŮ DO DOMŮ Č. P. 408-410 NA BEZBARIÉROVÝ - VÝMĚNA ASF. POVURCHU U OBJEKTU Č.p. 538 ZA VEGETAČNÍ DLAŽBU - NOVÁ PARKOVACÍ STÁNÍ Z VEGETAČNÍ DLAŽBY NA POZEMKU P.č. 149/1 V PROSTORU MEZI STAVAJÍCÍMI GARÁŽEMI • VÝMĚNA POVRCHŮ ZPEVNĚNÝCH PLOCH PŘED DOLY Č.p. 411-412 A Č.p. 441-442 - ZMĚNA POVRCHU A ŠÍŘKY ZPEVNĚNÉ PLOCHY PŘED DOLY Č.p. 443-444 - NOVÉ ZPEVNĚNÉ PLOCHY V CENTRÁLNÍM PROSTORU MEZI BYTOVÝMI DOLY NA POZEMKU P.č. 149/1 - ÚPRAVY PARKOVIŠTĚ A KOMUNIKACE NA POZEMCÍCH P.č. 151/1, 150/6, 150/3 A 151/5 - NOVÝ SJEZD NA PARKOVIŠTĚ NA POZEMKU P.č. 151/1 - NOVÉ ZPEVNĚNÉ PLOCHY JIŽNĚ OD DOMU Č.p. 444 - VÝMĚNA POVRCHŮ CHODNÍKŮ PODÉL KOMUNIKACE V ULICI TŘEBOVSKÁ - DOPRAVNÍ ZNAČENÍ - NÁSTUPNÍ PLOCHY PRO POŽÁRNÍ TECHNIKU VČETNĚ ROZŠÍŘENÍ PŘÍJEZDOVÝCH KOMUNIKACÍ


 CHODNÍK VE STÁVAJÍCÍ POLOZE - VÝMĚNA POVRCHU ASFALT • BETONOVÁ DLAŽBA


 CHODNÍK V NOVÉ POLOZE - POVRCH BETONOVÁ DLAŽBA


 NOVÉ NAVRŽENÉ PLOCHY Z VEGETAČNÍ BETONOVÉ DLAŽBY/VÝMĚNA ASFALTOVÉHO POVRCHU ZA VEGETAČNÍ BET. DLAŽBU

 NOVÉ NAVRŽENÉ ZPEVNĚNÉ PLOCHY MILATOVÉ

 NOVÉ NAVRŽENÉ ZPEVNĚNÉ PLOCHY ŠTERKOVÉ

 STÁVAJÍCÍ ZPEVNĚNÉ PLOCHY URČENÉ K ODSTRANĚNÍ

 RELIÉFNÍ DLAŽBA


 SVISLÉ DOPRAVNÍ ZNAČENÍ - STÁVAJÍCÍ/NOVÉ/K ODSTRANĚNÍ

 NÁSTUPNÍ PLOCHA POŽÁRNÍ TECHNIKY - OZNAČENIA SVISLÝM A VODOROVNÝM DOPRAVNÍM ZNAČENÍM

 POŽÁRNĚ NEBEZPEČNÝ PROSTOR

SO.02 - DOPRAVNÍ ŘEŠENÍ - JIH

ROZŠÍŘENÍ PARKOVIŠTĚ PODÉL KOMUNIKACE MEZI DOLY Č.p. 446 a 447 VČETNĚ NOVÉHO CHODNÍKU - ZMĚNA ŠÍŘKOVÉHO USPOŘÁDÁNÍ KRÍŽOVATKY NA POZEMKU P.č. 194/1 U OBJEKTU Č.p. 446 - VÝMĚNA POVRCHU NA ZPEVNĚNÉ PLOŠE PŘED OBJEKTEM TECHNICKÉHO VYBAVENÍ Č.p. 453 - ZMĚNA ŠÍŘKOVÉHO USPOŘÁDÁNÍ KRÍŽOVATKY U OBJEKTU Č.p. 453 (KOTELNA) - VÝMĚNA POVRCHŮ NA ZPEVNĚNÝCH PLOCHÁCH U DOMŮ Č.p. 445-446 - ZMĚNA ŠÍŘKOVÉHO USPOŘÁDÁNÍ KRÍŽOVATKY U OBJEKTU Č.p. 453 - NOVÉ CHODNÍKY U DOMŮ Č.p. 447-448 - VÝMĚNA POVRCHU CHODNÍKU PŘED DOLY Č.p. 447-448 - ODSTRANĚNÍ CHODNÍKU ZA DOLY 447-448 - ZÚŽENÍ A ÚPRAVA PARKOVIŠTĚ PŘED DOLY Č.p. 447-448 - NOVÉ PŘISTUPOVÉ KOMUNIKACE A OPĚRNÉ ZIDKY ZA DOLY Č.p. 447-448 - NOVÉ PARKOVIŠTĚ MEZI DOLY Č.p. 448 A 450 - NOVÝ SJEZD NA PARKOVIŠTĚ NA POZEMKU P.č. 198/1 - VÝMĚNA POVRCHŮ CHODNÍKŮ ZA DOLY Č.p. 450-452 - ROZŠÍŘENÍ A ÚPRAVA PARKOVIŠTĚ PŘED DOLY Č.p. 450-452 (ŠIKMÁ STÁNÍ) - NOVÉ CHODNÍKY PŘED DOLY Č.p. 450-452 - ZMĚNA ŠÍŘKOVÉHO USPOŘÁDÁNÍ KRÍŽOVATKY NA POZEMKU P.č. 194/1 U DOMU Č.p. 452 - VÝMĚNA POVRCHU CHODNÍKU PODÉL ULICE TŘEBOVSKÉ V MÍSTĚ PŘED SKUPINOU RODINNÝCH DOMŮ Č. P. 123, 328, 541, 484 - DOPRAVNÍ ZNAČENÍ - NÁSTUPNÍ PLOCHY PRO POŽÁRNÍ TECHNIKU VČETNĚ ROZŠÍŘENÍ PŘÍJEZDOVÝCH KOMUNIKACÍ

 CHODNÍK VE STÁVAJÍCÍ POLOZE - VÝMĚNA POVRCHU ASFALT • BETONOVÁ DLAŽBA

 CHODNÍK V NOVÉ POLOZE - POVRCH BETONOVÁ DLAŽBA

 NOVÉ NAVRŽENÉ PLOCHY Z VEGETAČNÍ BETONOVÉ DLAŽBY

 NOVÉ NAVRŽENÉ ZPEVNĚNÉ PLOCHY ŠTERKOVÉ


 NOVÉ NAVRŽENÉ OPĚRNÉ ZIDKY

 STÁVAJÍCÍ ZPEVNĚNÉ PLOCHY URČENÉ K ODSTRANĚNÍ

 RELIÉFNÍ DLAŽBA

 SVISLÉ DOPRAVNÍ ZNAČENÍ - STÁVAJÍCÍ/NOVÉ/K ODSTRANĚNÍ

 NÁSTUPNÍ PLOCHA POŽÁRNÍ TECHNIKY - OZNAČENIA SVISLÝM A VODOROVNÝM DOPRAVNÍM ZNAČENÍM

 POŽÁRNĚ NEBEZPEČNÝ PROSTOR

SO.03 - ZMĚNA VYUŽITÍ ČÁSTI STAVBY TECHNICKÉHO VYBAVENÍ - NENÍ PŘEDMĚTEM TOHOTO ŘÍZENÍ

ZMĚNA VYUŽITÍ A VZHLEDU STÁVAJÍCÍ STAVBY O 1 NADZEMNÍM PODLAŽÍ, PŮDORYSNÝCH ROZMĚRECH 26,5 x 13,0 m

SO.04 - STREETBALLOVÉ HRŠTĚ - NENÍ PŘEDMĚTEM TOHOTO ŘÍZENÍ


ZPEVNĚNÁ PLOCHA ASFALT/BETONOVÁ DLAŽBA, PLETIVOVÉ OPLOČENÍ VÝŠKÝ 2,5 M. S. STREETBALOVÝ KDS

SO.11 - VEŘEJNÉ OSVĚTLENÍ

VÝMĚNA VEŘEJNÉHO OSVĚTLENÍ, PŘELOŽKY

 STÁVAJÍCÍ PODZEMNÍ VEDENÍ VO, STÁVAJÍCÍ STOŽÁR VO - ZŮSTANE V PROVOZU

 STÁVAJÍCÍ KABEL VO - MIMO PROVOZ, V TRASE ZEMNÍCH PRACÍ BUDE ODSTRANĚN, STÁVAJÍCÍ STOŽÁR VO K ODSTRANĚNÍ

 NOVÉ NAVRŽENÝ KABEL VO, NOVÉ NAVRŽENÝ STOŽÁR VO

 NOVÉ NAVRŽENÉ PLOCHY - NENÍ PŘEDMĚTEM TOHOTO ŘÍZENÍ

SO.12 - PŘELOŽKA VODOVODU

DĚLKA PŘELOŽKY 16 m

 VODOVODNÍ ŘAD K ODSTRANĚNÍ

 NOVÉ NAVRŽENÁ TRASA VODOVODNÍHO ŘADU

SO.13 - SBĚRNÁ MÍSTA ODPADU - NENÍ PŘEDMĚTEM TOHOTO ŘÍZENÍ

ODSTRANĚNÍ/NOVÉ STAVBY/PŘÍSTAVBY/STAVEBNÍ ÚPRAVY, JEDNOTLIVÁ SBĚRNÁ MÍSTA BUDOUCÍ O PLOŠE DO 25 m² A VÝŠCE DO 4,0 m, PŘÍLEHAJÍCÍ ZPEVNĚNÉ PLOCHY

 STÁVAJÍCÍ OBJEKT

 OBJEKT/ČÁST OBJEKTU URČENÁ K ODSTRANĚNÍ

 NOVÝ OBJEKT/PŘÍSTAVBA STÁVAJÍCÍHO OBJEKTU

SO.14 - ROZŠÍŘENÍ WORKOUTOVÉHO HRŠTĚ - NENÍ PŘEDMĚTEM TOHOTO ŘÍZENÍ


ROZŠÍŘENÍ ZPEVNĚNÉ PLOCHY A VÝMĚNA POVRCHU, NOVÉ HRNÍ PRVKY

 ZPEVNĚNÁ PLOCHA, NOVÉ HRNÍ PRVKY - NENÍ PŘEDMĚTEM TOHOTO ŘÍZENÍ

 ZPEVNĚNÁ PLOCHA, NOVÉ HRNÍ PRVKY - NENÍ PŘEDMĚTEM TOHOTO ŘÍZENÍ

 ZPEVNĚNÁ PLOCHA, NOVÉ HRNÍ PRVKY - NENÍ PŘEDMĚTEM TOHOTO ŘÍZENÍ

 ZPEVNĚNÁ PLOCHA, NOVÉ HRNÍ PRVKY - NENÍ PŘEDMĚTEM TOHOTO ŘÍZENÍ

 ZPEVNĚNÉ PLOCHY, PŘEKÁZKY

 ZPEVNĚNÉ PLOCHY, PŘEKÁZKY - NENÍ PŘEDMĚTEM TOHOTO ŘÍZENÍ

 ZPEVNĚNÉ PLOCHY, PŘEKÁZKY - NENÍ PŘEDMĚTEM TOHOTO ŘÍZENÍ

 UMÍSTĚNÍ LAVIČEK, ODPADKOVÝCH KOŠŮ, STOJANŮ NA KOLA, ODSTRANĚNÍ STÁVAJÍCÍHO MOBILIÁRE A PÍSKOVIŠTĚ

 UMÍSTĚNÍ LAVIČEK, ODPADKOVÝCH KOŠŮ, STOJANŮ NA KOLA, ODSTRANĚNÍ STÁVAJÍCÍHO MOBILIÁRE A PÍSKOVIŠTĚ - NENÍ PŘEDMĚTEM TOHOTO ŘÍZENÍ


 NOVÁ VÝSADBA, OCHRANA STÁVAJÍCÍ ZELENE

 NOVÁ VÝSADBA, OCHRANA STÁVAJÍCÍ ZELENE - NENÍ PŘEDMĚTEM TOHOTO ŘÍZENÍ

SO.20 - NAKLÁDÁNÍ S DEŠŤOVÝMI VODAMI - SEVER

ODVODNĚNÍ ZPEVNĚNÝCH PLOCH

 STÁVAJÍCÍ ULIČNÍ VPUSŤ

 NOVÉ NAVRŽENÁ ULIČNÍ VPUSŤ (BODOVÁ/LINIOVÁ)

 NOVÉ NAVRŽENÁ ZASAKOVACÍ RÝHA/OBJEKT

 NOVÉ NAVRŽENÁ ZASAKOVACÍ RÝHA/OBJEKT

SO.21 - NAKLÁDÁNÍ S DEŠŤOVÝMI VODAMI - JIH

ODVODNĚNÍ ZPEVNĚNÝCH PLOCH

 STÁVAJÍCÍ ULIČNÍ VPUSŤ

 NOVÉ NAVRŽENÁ ULIČNÍ VPUSŤ (BODOVÁ/LINIOVÁ)

 NOVÉ NAVRŽENÁ ZASAKOVACÍ RÝHA/OBJEKT

 NOVÉ NAVRŽENÁ ZASAKOVACÍ RÝHA/OBJEKT

