

# Městský úřad Ústí nad Orlicí

## Odbor životního prostředí

Vaše č.j.:  
Ze dne: 10.02.2021

Naše č.j.: MUUO/10146/2021/ŽP/Ku  
Číslo spisu: 1877/2021  
Spis. značka: ŽP-Vod/1877/2021  
Poč. listů: 4  
Poč. příloh: 1  
Poč. lis. př.: 2

Vyřizuje: Božena Kubešová  
Tel: 465 514 216  
E-mail: kubeso@muuo.cz  
Datum: 15.03.2021  
Místo: Ústí nad Orlicí

Evidenční list č. : G 2490

# VEŘEJNÁ VYHLÁŠKA

## OZNÁMENÍ

### o zahájení společného územního a stavebního řízení

Městský úřad Ústí nad Orlicí, jako věcně příslušný vodoprávní úřad podle ustanovení § 104 odst. (2) písm. c) a ustanovení § 106 odst. (1) zákona č. 254/2001 Sb., o vodách a o změně některých zákonů, ve znění pozdějších předpisů (*dále jen "vodní zákon"*) a jako místně příslušný vodoprávní úřad podle ustanovení § 11 odst. (1) písm. b) zákona č. 500/2004 Sb., správní řád, ve znění pozdějších předpisů (*dále jen "správní řád"*) a speciální stavební úřad příslušný podle § 15 odst. (1) písm. d) a ustanovení § 94j odst. (2) zákona č. 183/2006 Sb., o územním plánování a stavebním řádu (*dále jen "stavební zákon"*) Vám oznamuje v souladu s ustanovením § 115 vodního zákona, ustanovením § 94m stavebního zákona a ustanovením § 47 odst. (1) správního řádu, že na základě podání **společnosti TEPVOS, spol. s r.o., IČ: 25945793, se sídlem Královéhradecká 1566, 562 01 Ústí nad Orlicí**, ze dne 10.02.2021, bylo ve věci stavby „**Ústí nad Orlicí - obnova vodovodu v ulici Kozinova, k.ú. Ústí nad Orlicí**“ uvedeným dnem zahájeno společné územní a stavební řízení o umístění a o povolení souboru staveb (*podle ustanovení § 94j odst. (1) stavebního zákona a § 15 odst. (6) vodního zákona*).

Předložená projektová dokumentace (*zpracovala společnost M Projekt CZ s.r.o., IČ: 03508544, se sídlem 17. listopadu 1020, 562 01 Ústí nad Orlicí, Ing. Miloš Popelář, autorizovaný inženýr pro vodohospodářské stavby, ČKAIT – 0701003, v prosinci 2020 pod č. zak. 19\_1070*) řeší obnovu vodovodu v ulici Kozinova v Ústí nad Orlicí. Stavba bude sloužit k zásobování zájmového území pitnou vodou a je členěna na tyto stavební objekty:

- SO-01 Rozváděcí vodovodní řad KOZ-1**, dl. 145 m.
- SO-01-01 veřejná část vodovodní přípojky pro č.p. 1137**, dl. 6,0 m.
- SO-01-02 veřejná část vodovodní přípojky pro č.p. 1135**, dl. 5,0 m.
- SO-01-03 veřejná část vodovodní přípojky pro č.p. 1136**, dl. 6,0 m.
- SO-01-04 veřejná část vodovodní přípojky pro č.p. 1138, 1139**, dl. 6,0 m.
- SO-01-05 veřejná část vodovodní přípojky pro č.p. 1157, 1170**, dl. 7,0 m.
- SO-01-06 veřejná část vodovodní přípojky pro č.p. 1149, 1150**, dl. 17,0 m.
- SO-01-07 veřejná část vodovodní přípojky pro č.p. 1040**, dl. 5,0 m.
- SO-01-08 veřejná část vodovodní přípojky pro nadz. hydrant**, dl.,5 m.
- SO-01-09 veřejná část vodovodní přípojky pro č.p. 214**, dl. 5,5 m.

adresa: Sychrova 16, 562 24 Ústí nad Orlicí  
tel.: +420 465 514 111  
fax: +420 465 525 563

IČ: 00279676 DIČ: CZ00279676  
email: podatelna@muuo.cz  
web: <http://www.ustinadorlici.cz>

bankovní spojení:  
KB Ústí nad Orlicí, č.ú.: 19-420611/0100  
ID datové schránky: bxcbwmg

Vodovodní potrubí pro rozvod pitné vody bude provedeno z PE 100 RC2 SDR 11 Ø 110/10 DN 90 mm PN 16. Veřejná část vodovodních přípojek bude provedena z PE 100 RC2 SDR 11 Ø 40/3,7 DN 32,6 mm PN 16, z PE 100 RC2 SDR 11 Ø 50/4,3 DN 40,8 mm PN 16 a z PE 100 RC2 SDR 11 Ø 63/5,8 DN 51,4 mm PN 16.

Stavba je situována na poz. parc. č. 855/2, 855/5, 855/6, 893/2, 2396/2, k.ú. Ústí nad Orlicí (*orientační určení polohy vodovodního řádu: začátek: X:1072644.81 Y:603692.28 konec: X:1072761.13 Y:603605.97*), číslo hydrologického pořadí 1-02-02-0350-0-00, vodní útvar HSL\_0710 – Tichá Orlice od toku Dobroučka po tok Třebovka a CHOPAV Východočeská křída.

Návrh žadatele o vydání společného územního a stavebního rozhodnutí obsahuje potřebné náležitosti, které jsou nutné pro posouzení dosahu žádaného rozhodnutí na vodohospodářské poměry, vodoprávní úřad ve výše uvedené věci v souladu s ustanovením § 94m odst. (3) stavebního zákona upouští od ústního jednání spojeného s místním šetřením, neboť jsou mu dobře známy poměry v území a dává účastníkům řízení možnost před vydáním rozhodnutí ve věci vyjádřit se k podkladům rozhodnutí (*ustanovení § 36 odst. (2) a (3) správního řádu a ustanovení § 115 odst. (8) vodního zákona*), rovněž tuto možnost dává dotčeným orgánům. Pokud budou doručeny další podklady během řízení, které budou obsahovat nové skutečnosti, správní orgán dá znovu možnost se k těmto podkladům vyjádřit. V opačném případě bude, **po uplynutí lhůty 15 dnů ode dne svěšení této vyhlášky** v předmětné věci vydáno rozhodnutí.

Účastníci řízení mají právo navrhopvat důkazy a činit jiné návrhy po celou dobu řízení až do vydání rozhodnutí (*viz ustanovení § 36 odst. (1) správního řádu*).

Do spisu pro rozhodnutí lze nahlédnout u Městského úřadu Ústí nad Orlicí, odbor ŽP (*doporučené dny: pondělí a středa od 8.00 do 16.30 hodin*).

#### **Okruh účastníků řízení byl stanoven takto:**

**Účastníci společného územního a stavebního řízení (§ 27 odst. (1) správního řádu a § 94k písm. a) stavebního zákona):**

- TEPVOS, spol. s r.o., Královéhradecká 1566, 562 01 Ústí nad Orlicí

**Účastníci společného územního a stavebního řízení (§ 27 odst. (2) správního řádu a § 94k písm. b) stavebního zákona):**

- Město Ústí nad Orlicí, Sychrova 16, 562 24 Ústí nad Orlicí

**Účastníci společného územního a stavebního řízení (§ 27 odst. (1) správního řádu a § 94k písm. c) a d) stavebního zákona):**

- Město Ústí nad Orlicí, Sychrova 16, 562 24 Ústí nad Orlicí
- ČEZ Distribuce, a.s., Teplická 874/8, 405 02 Děčín
- CETIN a.s., Českomoravská 2510/19, 190 00 Praha 9
- GasNet, s.r.o., Plynárenská 499/1, 602 00 Brno
- Kabelová televize Ústí nad Orlicí, spol. s r.o., Tvardkova 1191, 562 01 Ústí nad Orlicí

**Účastníci společného územního a stavebního řízení (§ 27 odst. (2) správního řádu a § 94k písm. e) stavebního zákona):**

- vlastníci následujících sousedních pozemků nebo staveb na nich: poz. parc. č. 523/1, 855/1, 855/16, 855/17, 855/20, 872/1, 878/1, 878/2, 878/4, 878/5, 878/6, 878/7, 878/9, 878/11, 893/2, 894/2, 2414/8, 3023 a stav. parc. č. 919, 929, 981, 1031, 1132, 1320, 1327, 1328, 1329, 1330, 1331, 1332, 1334, 1335, 1336, 1339, 1342, 1343, 1345, 1346, 1347, 1348, 1349, 1688, 1689/1, 1689/3, 1689/4, 1689/5, 1689/6, 1689/7, 2099, 2100, 3480, 3816, k.ú. Ústí nad Orlicí.

Občanské sdružení má postavení účastníka vodoprávního řízení podle ustanovení § 115 odst. (7) vodního zákona, jestliže o to písemně požádá a to do 8-mi dnů ode dne sdělení informace o jeho zahájení podle ustanovení § 115 odst. (6) vodního zákona. Dnem sdělení informace o zahájení řízení se rozumí den doručení jejího písemného vyhotovení nebo první den jejího zveřejnění na úřední desce správního orgánu a současně způsobem umožňujícím dálkový přístup.

Nechá-li se některý z účastníků řízení zastupovat, předloží jeho zástupce písemnou plnou moc.

**Mgr. Tomáš Kopecký, v.r.**  
vedoucí odboru

**Za správnost vyhotovení:**

**Božena Kubešová**  
oprávněná úřední osoba

**Příloha:**

- Situační výkres

**Upozornění:**

**Vyvěšení této vyhlášky** okamžitě po jejím obdržení **po dobu 15-ti dnů** způsobem v místě obvyklým zajistí Městský úřad Ústí nad Orlicí. Zároveň uvedený úřad žádáme o navrácení této vyhlášky s uvedením dne vyvěšení a sejmutí (*razítka a podpis orgánu*).

Vyvěšeno: .....

Sejmuto: .....

Vodoprávní úřad žadatele dále **upozorňuje** na povinnost vyplývající z platné legislativy, že ještě před vydáním stavebního povolení je nutné **předložit doklad o úhradě správního poplatku ve výši 3000,- Kč**. Správní poplatek podle zákona č. 634/2004 Sb. o správních poplatcích, položky 18, odst. (1), písm. h), je třeba uhradit na účet Městského úřadu Ústí nad Orlicí zřízený u KB, číslo 19-420611/0100, **Variabilní symbol 9169001089**, Konstantní symbol 379 (*pro platbu v hotovosti*) nebo 558 (*pro platbu převodem*).

**Účastníkům vodoprávního řízení je oznámení doručeno veřejnou vyhláškou.**

**Na doručence obdrží:**

- TEPVOS, spol. s r.o., Královéhradecká 1566, 562 01 Ústí nad Orlicí
- Město Ústí nad Orlicí, Sychrova 16, 562 24 Ústí nad Orlicí
- ČEZ Distribuce, a.s., Teplická 874/8, 405 02 Děčín
- CETIN a.s., Českomoravská 2510/19, 190 00 Praha 9
- GasNet, s.r.o., Plynárenská 499/1, 602 00 Brno
- Kabelová televize Ústí nad Orlicí, spol. s r.o., Tvardkova 1191, 562 01 Ústí nad Orlicí

**Na vědomí:**

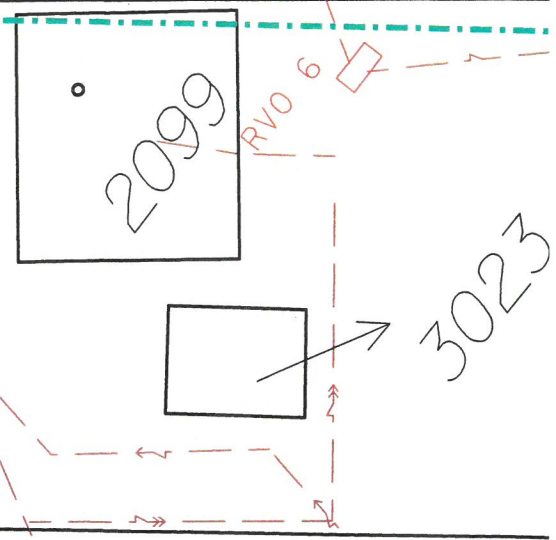
- Povodí Labe, s.p., V. Nejedlého 951, 500 03 Hradec Králové

**Dotčené orgány:**

- Městský úřad Ústí nad Orlicí, stavební úřad, orgán územního plánování, Sychrova 16, 562 24 Ústí nad Orlicí
- Krajská hygienická stanice Pardubického kraje se sídlem v Pardubicích, územní pracoviště Ústí nad Orlicí, Smetanova 1390, 562 01 Ústí nad Orlicí
- Hasičský záchranný sbor Pardubického kraje, územní odbor Ústí nad Orlicí, Hylváty 5, 562 03 Ústí nad Orlicí
- Městský úřad Ústí nad Orlicí, odbor DSS, Sychrova 16, 562 24 Ústí nad Orlicí
- Policie ČR, Krajské ředitelství policie Pardubického kraje, územní odbor Ústí nad Orlicí, DI, Tvardkova 1191, 562 01 Ústí nad Orlicí

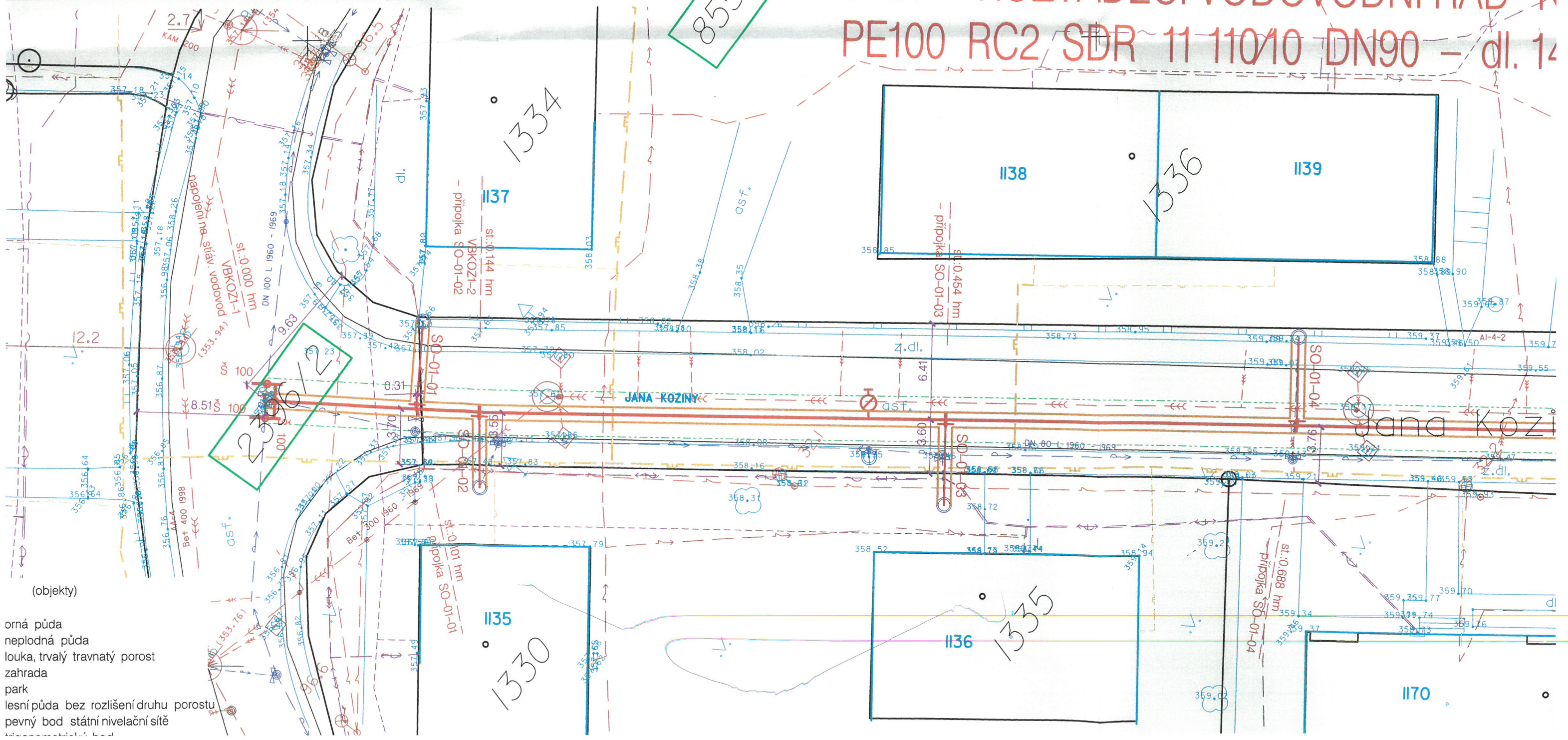
av. objekt	Vodovodní přípojka PE100 RC2 SDR11 90x4,2 DN73,6 (veřejná část)	Vodovodní přípojka PE100 RC2 SDR11 63x5,8 DN51,4 (veřejná část)	Vodovodní přípojka PE100 RC2 SDR11 50x4,6 DN40,8 (veřejná část)	Vodovodní přípojka PE100 RC2 SDR11 40x3,7 DN32,6 (veřejná část)
- 01 pro čp. 1137			6	
- 02 pro čp. 1135			5	
- 03 pro čp. 1136			6	
pro čp. 1138, 1139		6		
pro čp. 1157, 1170		7		
pro čp. 1149, 1150		17		
- 07 pro čp. 1040				5
8 pro nadz. hydrant	4,5			
- 09 pro čp. 214				5,5
<b>celkem v m :</b>	<b>4,5</b>	<b>30,0</b>	<b>17,0</b>	<b>10,5</b>
<b>celkem v m :</b>	<b>62,0</b>			

Stavební objekt	Ozn.	PE100 RC2 SDR11 110/10 DN90
SO-01	ROZVÁDĚCÍ VODOVODNÍ ŘAD KOZ-1	145
<b>Celkem vodovodní řady v m :</b>		<b>145</b>



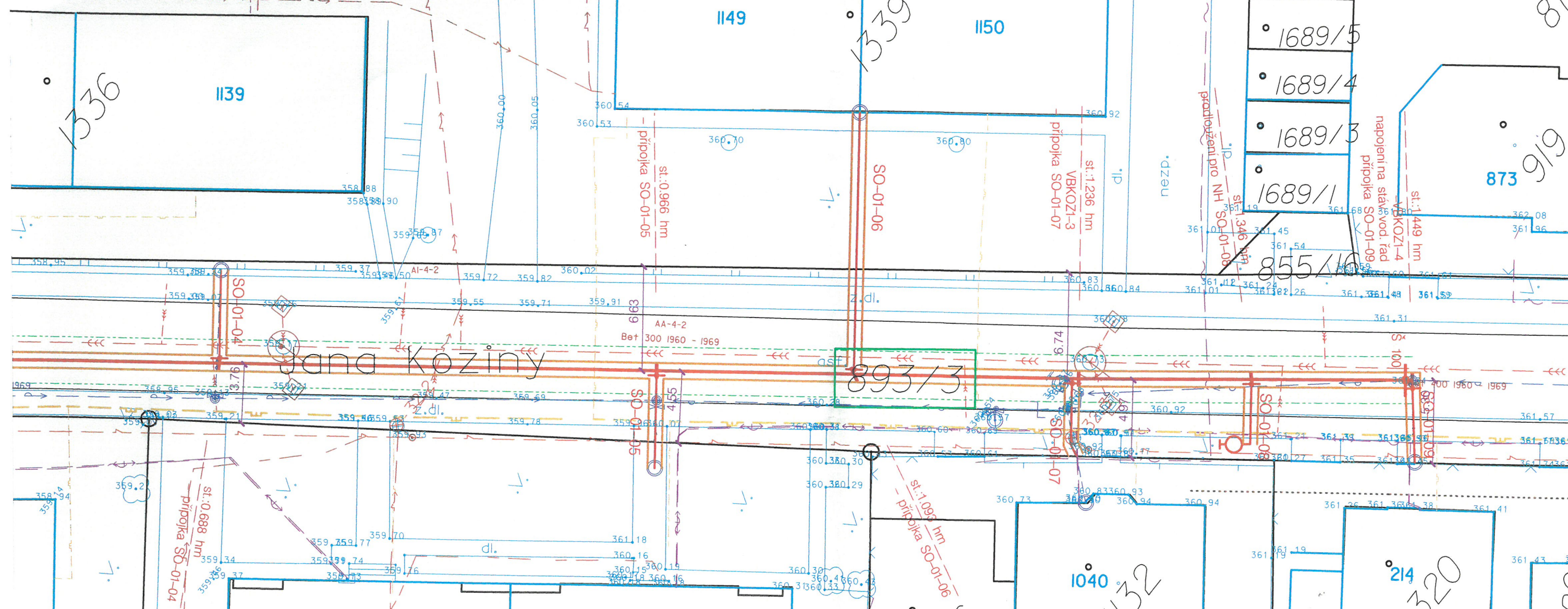
855/5

# SO-01 - ROZVÁDĚCÍ VODOVODNÍ ŘAD K PE100 RC2 SDR 11 110/10 DN90 - dl. 145










- (objekty)
- orná půda
- neplodná půda
- louka, trvalý travnatý porost
- zahrad
- park
- lesní půda bez rozlišení druhu porostu
- pevný bod státní nivační sítě

# ROZVÁDĚCÍ VODOVODNÍ ŘAD K0Z-1 DR 11 110/10 DN90 - dl. 145 m



**LEGENDA :**

-  hydrant podzemní = vzdušník se šoupětem
-  hydrant podzemní = kalník se šoupětem
-  hydrant podzemní požární se šoupětem
-  hydrant nadzemní = vzdušník se šoupětem
-  hydrant nadzemní = kalník se šoupětem
-  hydrant nadzemní požární se šoupětem
-  šoupě vodovodní se zemní soupravou a orient. sloupkem

**UPOZORNĚNÍ:**

ŠÍŘKA OCHRANNÉHO PÁSMA VODOVODNÍCH ŘADŮ SLOUŽÍ K ZAJIŠTĚNÍ JEJICH PROVOZUSCHOPNOSTI  
PŘES VŮLEČNÉHO PŘEMĚNĚ K POZEMKŮM ZA ÚČELEM PŘÍPRAV VÝSTAVBY PŘEVODŮ A ÚDRŽBY

**POZNÁMKA :**

STANIČENÍ TRASY VODOVODU V HM (1 HM = 100 M).  
VB ... VRCHOLOVÝ BOD ŘADU - ZMĚNA SMĚRU VLEVO, VPRAVO

OKÓTOVANÝ SOUBĚH S JINÝM VEDENÍM INŽ. SÍTĚ JE V MÍSTĚ NEJMENŠÍHO  
MÍSTNÍHO PŘÍBLÍŽENÍ, VŽDY JE RESPEKTOVÁNA ČSN 73 6005 PROSTOROVÉ  
USPOŘÁDÁNÍ SÍTĚ TECHNICKÉHO VYBAVENÍ !!!

**MATERIÁL - POTRUBÍ:**

ROZVÁDĚCÍ VODOVODNÍ ŘAD  
VODOVODNÍ TRUBKY RC2 JSOU DVOUVRSTVÉ KOEXTRUDOVANÉ TRUBKY  
S VNITŘNÍ ČERNOU VRSTVOU (90% TL. STĚNY) A VNĚJŠÍ MODROU VRSTVOU  
(10% CELKOVÉ TL. STĚNY), KTERÁ SIGNALIZUJE NADMĚRNÉ POŠKOZENÍ STĚNY.  
PE 100RC2 PN 16 SDR11 - 110/10 mm DN90 mm - DODÁVKA V TYČÍCH V DÉLCE 6 m  
a NÁVIN 100 m,  
PE 100RC2 PN 16 SDR11 - 90/8,2 mm DN73,6 mm - dodávka v tyčích 6 m, v návinu 100 m