

Městský úřad Ústí nad Orlicí
odbor dopravy, silničního hospodářství a správních agend

Vaše č.j.:
 Ze dne: 24.11.2020

Naše č.j.: **MUOU/39933/2020/DSS/ba**
 Číslo spisu: 6172/2020
 Spis. značka: dss-zařaze/6172/2020
 Poč. listů: 28
 Poč. příloh: 0
 Poč. lis. př.: 0

Vyřizuje: Miloslava Bartošová
 Tel: 465 514 341
 E-mail: bartosovam@muuo.cz
 Datum: 04.12.2020
 Místo: Ústí nad Orlicí

Město Ústí nad Orlicí

Sychrova 16
 562 24 Ústí nad Orlicí

VEŘEJNÁ VYHLÁŠKA

Oznámení

o zahájení řízení na vyřazení a zařazení pozemních komunikací

Město Ústí nad Orlicí (IČ 00279676) se sídlem Sychrova 16, Ústí nad Orlicí podalo dne 24.11.2020 u Městského úřadu v Ústí nad Orlicí, odboru dopravy, silničního hospodářství a správních agend návrh na vyřazení a zařazení pozemní komunikace do kategorie místní komunikace II., III. a IV. třídy ve správním obvodu města Ústí nad Orlicí v katastrálním území Ústí nad Orlicí a Oldřichovice u Ústí nad Orlicí.

Dnem podání u příslušného silničního správního úřadu bylo zahájeno správní řízení.

Městský úřad v Ústí nad Orlicí, odbor dopravy, silničního hospodářství a správních agend, který podle ustanovení **§ 40 odst. 5 písm. a) zákona č. 13/1997 Sb., o pozemních komunikacích** v platném znění, rozhoduje o zařazení pozemní komunikace do kategorie místních komunikací a o vyřazení místní komunikace z této kategorie, v návaznosti na ustanovení **§ 3 odst. 1 zákona č. 13/1997 Sb., o pozemních komunikacích**, oznamuje v souladu s ustanovením **§ 44 zákona č. 500/2004 Sb., správní řád**, zahájení správního řízení o vyřazení a zařazení pozemní komunikace do kategorie místní komunikace II., III. a IV. třídy všem známým účastníkům řízení.

Předmětem řízení je vyřazení a zařazení pozemní komunikace do kategorie místní komunikace II., III. a IV. třídy, ve správním obvodu města Ústí nad Orlicí v katastrálním území Ústí nad Orlicí a Oldřichovice u Ústí nad Orlicí.

Vyřazení místní komunikace z kategorie místní komunikace:

Z kategorie místní komunikace, ve správním obvodě města Ústí nad Orlicí v katastrálním území Ústí nad Orlicí se vyřazují komunikace ul. Andrlíkova, Barcalova, Blažkova, Bož. Němcové, Bratří Čapků, Cihlářská – pouze chodníky, Čelakovského, Čs. armády, Dělnická – včetně parkoviště u Galenu, Družstevní, Fügnerova, Havlíčkova, Heranova, Hřbitovní – včetně parkoviště, Husova, Chodská, Jana a Jos. Kovářů, Ježkova, Jilemnického – včetně parkoviště, Jiráskova, Jižní, J.Nygrína, Kladská, Komenského, Korábova, Kostelní, Kozinova, Královéhradecká – pouze chodníky, Lanšperská, Lázeňská

adresa: Sychrova 16, 562 24 Ústí nad Orlicí
 tel.: +420 465 514 111
 fax: +420 465 525 563

IČ: 00279676 DIČ: CZ00279676
 email: podatelna@muuo.cz
 web: <http://www.ustinadorlici.cz>

bankovní spojení:
 KB Ústí nad Orlicí, č.ú.: 19-420611/0100
 ID datové schránky: bxcbwmg

– pouze chodníky, Letohradská – (od náměstí Svobody po kruhový objezd, od kruhového objezdu směrem na Letohrad jen chodníky), Lochmanova, Lukesova, Malé Hamry, Mazánkova, Mírové nám., Mistra Jaroslava Kociana, Mlýnská, M. R. Štefanika –(po světelnou křižovatku u Avionu, od světelné křižovatky směrem na Kerhartice – pouze chodníky), Mývaltova, náměstí Svobody, Na Pláni, Nerudova, Na Studánce, Na Štěpnici, Na Výsluní, Nová, Nový Svět, Pickova, Písečník, Polní, Polská, Popradská, Příčná, Příkopy, Quido Kociana, Rettigové, S. K. Neumanna, Smetanova – včetně parkoviště u hudební školy, Stavebníků, Sychrova, Špindlerova, T. G. Masaryka, Tvardkova, Tyršova, U Hřiště, U Letiště, Velké Hamry, Václavova, V Lukách – včetně parkoviště u sauny, Vrbenského, Wolkerova, Zborovská, Zeinerova, Zelená, Žižkov, 17. listopadu, které byly zařazeny rozhodnutími pod č.j. 9712/2008/DSS/1364/Ba ze dne 05.03.2008.

Ulice J. Štýrsky, Pod Horou (od křiž. s ul. Lázeňská a Zelená po vjezd ke garážím), které byly zařazeny rozhodnutím pod č.j. 9716/2008/DSS/1365/ba ze dne 5.3. 2008.

Ul. Okružní – včetně parkoviště, Hakenova – včetně parkoviště, komunikace mezi Plus diskontem (současné elektro) a Penny marketem, komunikace na Andrlův Chlum v úseku od křižovatky se sil. II/360 po katastr Řetová, ul. Moravská - pouze chodníky, které byly zařazeny rozhodnutím pod č.j. 15217/2008/DSS/2509/Ba ze dne 7.4.2008.

Komunikace a chodník na p.p.č. 923/78, 923/19 v úseku mezi čp. 1503 a 1502 spojující ul. Na Pláni a Kladská. Komunikace ul. Nádražní na p.p.č. 2530, 2532 v úseku od silnice č. II/315 M.R.Štefanika až po konec mostu řeky Tichá Orlice, komunikace, chodníky a parkovací plocha kolem bývalého Domu služeb, nábytku a koberců, které byly zařazeny rozhodnutím pod č.j. 7571/2011/DSS/428/ba ze dne 25.2.2011.

Komunikace a chodník na p.p.č. 501/121, 501/124, 501/125 v kú. Oldřichovice u Ústí nad Orlicí a p.p.č. 923/187 k.ú. Ústí nad Orlicí, část páteřní komunikace s živičným povrchem v lokalitě U Letiště s oboustrannými chodníky a samostatným chodníkem ze zámkové dlažby v šíři 1,5m. Chodník ze zámkové dlažby v šíři 1,5m novou komunikaci spojuje s ul. Na Pláni v místech čp. 128, které byly zařazeny pod č.j. 11441/2012/DSS/ba ze dne 16.4.2012.

Komunikace a chodník na p.p.č. 507/9, 514/18, 525/3, 528/2 528/5, 528/6, 720/1, 720/3, 720/4, 720/5,720/6, 720/7 a p.p.č. 514/21, 507/14, 507/15, 720/2 v k. ú. Oldřichovice u Ústí nad Orlicí. Chodník je postaven s živičným povrchem v šíři 1,5m s krajním prefabrikovaným vodícím pruhem po levé straně a perf. Záhonovým obrubníkem po pravé straně, se dvěma trubními propustky s hospodářským sjezdem. Chodník je v celkové délce cca 355 m a je veden od odbočky k letišti po čp. 41 v souběhu se silnicí II/360 vpravo ve směru Ústí nad Orlicí – Letohrad, komunikace byly zařazeny pod č.j. 36990/2012/DSS/ba ze dne 26.11.2012.

Komunikace a chodník ul. Východní na p.p.č. 923/91 k.ú. Ústí nad Orlicí, páteřní komunikace s živičným povrchem v lokalitě U Letiště s jednostrannými a oboustrannými chodníky ze zámkové dlažby v šíři 1,5m, včetně parkovacích pruhů pro kolmá stání ze zámkové dlažby, mimo parkovacích pruhů na p.p.č. 923/237, 923/238, 923/239, 923/240 k.ú. Ústí nad Orlicí vzniklých geometrickým plánem č. 2403-386/2013. Komunikace je napojena křižovatkou na ulici Kladská v místech u čp. 1429 a křižovatkou na ul. Kladská mezi čp 1453 a 1503, komunikace byly zařazeny rozhodnutím pod č.j. 38835/2013/DSS/ba ze dne 22.11.2013.

Komunikace a chodník na p.p.č. 2388/1 v k.ú. Ústí nad Orlicí, ve vlastnictví Města Ústí nad Orlicí. Ul. Mostecká je komunikace s živičným povrchem, s jednostranným chodníkem a zelenými pásy po obou stranách. Komunikace vede od silnice II/360 ul. Lázeňská po účelovou komunikaci ul. Třebovská čp. 459 u vlakové zastávky město Ústí nad Orlicí, dále na p.p.č. 923/61, 923/63 923/59 část ul. Kladská s živičným povrchem, pravostranným chodníkem ze zámkové dlažby v šíři 1,5m. Komunikace se napojuje křižovatkami na místní komunikaci ul. Na Pláni a vede kolem domů s pečovatelskou službou čp. 1434, 1433 a 1432, komunikace byly zařazeny rozhodnutím pod č.j. 12822/2015/DSS/ba ze dne 17.4.2015.

Komunikace nebyly zařazeny do tříd, nebyly označeny jednotlivými úseky a nebyly uvedené p.p.č. na kterých leží.

Zařazení do kategorie místní komunikace II. třídy:

ul. **Popradská** v úsecích 1b1 až 1b4, vozovka a chodník v k.ú. Ústí nad Orlicí na p.p.č. 960/7; 960/21; 960/22; 960/23; 960/25; 960/26; 960/29; 960/31; 960/32; 960/35; 960/36; 960/52; 960/58; 969/6; 969/29; 973/13; 973/16; 973/22; 984/22; 984/23; 1158/30; 1158/54; 2414/4; 2414/5; 2414/9; 2414/10; 2414/17; 2414/18; 2414/19 ve vlastnictví: Město Ústí nad Orlicí; Česká republika zastoupená Státním pozemkovým úřadem, IČ: 1312774.

Staničení komunikace postupuje v pořadí následujících úseků:

Úsek **1b1** začíná od křižovatky (kruhový objezd) se silnicí II. třídy č. 360 a končí křižovatkou s ul. Nová a U Hřiště. Součástí je levý a pravý chodník (zámk. dl.).

Úsek **1b2** navazuje na úsek 1b1 a končí křižovatkou s ul. Pivovarská a Potoční. Součástí je levý a pravý chodník (zámk. dl.).

Úsek **1b3** navazuje na úsek 1b2 a končí křižovatkou s ul. Na Štěpnici a Polská. Součástí je levý a pravý chodník (zámk. dl.).

Úsek **1b4** navazuje na úsek 1b3 a končí křižovatkou tvaru „T“ s ul. Na Štěpnici a U Letiště. Součástí je levý a pravý chodník (zámk. dl.).

Součástí úseků 1b3 a 1b4 jsou parkovací zálivy.

Komunikace obsahuje zastavovací zálivy (v úseku 1b3) v místě autobusových zastávek.

ul. **Letohradská** v úsecích 2b1 až 2b3, vozovka a chodník v k.ú. Ústí nad Orlicí na p.p.č. 835/8; 855/17; 878/5; 932/8; 960/51; 2414/3; 2414/5; 2414/8; 2414/50; 2420/2 ve vlastnictví: Město Ústí nad Orlicí.

Staničení komunikace postupuje v pořadí následujících úseků:

Úsek **2b1** začíná od křižovatky (kruhový objezd) se silnicí II. třídy č. 360 a končí křižovatkou s ul. Špindlerova a U Hřiště. Součástí je levý a pravý chodník (zámk. dl.).

Úsek **2b2** navazuje na konec úseku 2b1 a končí křižovatkou s ul. Kozinova. Součástí je levý a pravý chodník (zámk. dl.).

Úsek **2b3** navazuje na konec úseku 2b2 a končí křižovatkou s ul. náměstí Svobody a Jiráskova. Součástí je levý a pravý chodník (zámk. dl.).

ul. **Tvardkova** v úsecích 4b1 až 4b6, vozovka a chodník v k.ú. Ústí nad Orlicí na p.p.č. 917/1; 932/8; 1615/3; 1615/9; 1615/10; 1808/3; 2436/1; 3003 ve vlastnictví: Město Ústí nad Orlicí.

Staničení komunikace postupuje v pořadí následujících úseků:

Úsek **4b1** začíná napojením na ul. náměstí Svobody u č.p. 728 a končí křižovatkou s ul. Blažkova. Součástí je levý a pravý chodník (zámk. dl.).

Úsek **4b2** navazuje na konec úseku 4b1 a končí křižovatkou s ul. Na Štěpnici. Součástí je levý a pravý chodník (zámk. dl.).

Úsek **4b3** navazuje na konec úseku 4b2 a končí křižovatkou s ul. Mazánkova a Dělnická. Součástí je levý a pravý chodník (zámk. dl.).

Úsek **4b4** navazuje na konec úseku 4b3 a končí křižovatkou s ul. Družstevní. Součástí je levý a pravý chodník (zámk. dl.).

Úsek **4b5** navazuje na konec úseku 4b4 a končí křižovatkou s ul. Jana a Jos. Kovářů. Součástí je levý a pravý chodník (zámk. dl.).

Úsek **4b6** navazuje na konec úseku 4b5 a končí křižovatkou s ul. Čs. armády. Součástí je levý a pravý chodník (zámk. dl.).

Komunikace obsahuje také parkovací záliv (úsek 4b3) a zastavovací zálivy v místě autobusové zastávky (úsek 4b6).

ul. **Čs. armády** v úsecích 5b1 až 5b3, vozovka a chodník v k.ú. Ústí nad Orlicí na p.p.č. 2026/12; 2026/17; 2341/18; 2341/20; 2533/1; 2533/7; 2533/8; 2533/9; 2533/11; 2533/14; 2533/15; 2533/17; 2533/19; 2533/20; 3003 ve vlastnictví: Město Ústí nad Orlicí.

Staničení komunikace postupuje v pořadí následujících úseků:

Úsek **5b1** začíná křižovatkou s ul. Tvardkova a končí křižovatkou s ul. Wolkerova. Součástí je levý a pravý chodník (zámk. dl.).

Úsek **5b2** navazuje na konec úseku 5b1 a končí křižovatkou s ul. Kopeckého. Součástí je levý a pravý chodník (zámk. dl.).

Úsek **5b3** navazuje na konec úseku 5b2 a končí křižovatkou (kruhový objezd) s ul. T. G. Masaryka. Součástí je levý a pravý chodník (zámk. dl.).

Součástí úseku 5b1 a 5b2 jsou parkovací zálivy.

ul. **T. G. Masaryka** v úsecích 6b1 a 6b2, vozovka a chodník v k.ú. Ústí nad Orlicí na p.p.č. 2026/12; 2341/18; 2341/23; 2712/1; 2712/2; 2715/1; 2715/2; 2717/4; 2717/5 ve vlastnictví: Město Ústí nad Orlicí.

Staničení komunikace postupuje v pořadí následujících úseků:

Úsek **6b1** je kruhovým objezdem, na který jsou napojené ulice Čs. armády, Jilemnického a T.G. Masaryka (MK III. třídy).

Úsek **6b2** navazuje na úsek 6b1 a končí křižovatkou s ul. Moravská a Třebovská. Součástí je levý a pravý chodník (zámk. dl.).

ul. **17. listopadu** v úsecích 9b1 až 9b3, vozovka a chodník v k.ú. Ústí nad Orlicí na p.p.č. 2414/3 ve vlastnictví: Město Ústí nad Orlicí.

Staničení komunikace postupuje v pořadí následujících úseků:

Úsek **9b1** začíná křižovatkou s ul. Jiráskova, Letohradská a náměstí Svobody a končí křižovatkou s ul. Na Štěpnici u č.p. 999. Součástí je levý a pravý chodník (zámk. dl.).

Úsek **9b2** navazuje na konec úseku 9b1 a končí křižovatkou s ul. Smetanova. Součástí je levý (zámk. dl.) a pravý (asfalt) chodník.

Úsek **9b3** navazuje na konec úseku 9b2, jedná se o kruhový objezd, na který jsou napojené ulice Příkopy, Smetanova a Lochmanova.

ul. **Lochmanova** v úsecích 10b1 až 10b4, vozovka a chodník v k.ú. Ústí nad Orlicí na p.p.č. 480/1; 2334/1; 2334/3; 2334/6; 2355/6; 2554 ve vlastnictví: Město Ústí nad Orlicí; ČSAD Ústí nad Orlicí, a.s., Třebovská 330, Hylváty, 56203 Ústí nad Orlicí, IČ: 60108851; Arcona Capital Central European Properties, a.s., Politických vězňů 912/10, Nové Město, 11000 Praha, IČ: 24727873.

Staničení komunikace postupuje v pořadí následujících úseků:

Úsek **10b1** začíná křižovatkou (kruhový objezd, úsek 9b3) s ul. 17. listopadu a končí křižovatkou s ul. Špindlerova. Součástí je levý a pravý chodník (zámk. dl.).

Úsek **10b2** navazuje na konec úseku 10b1 a končí křižovatkou s ul. Písečník. Součástí je levý (asfalt) a pravý (zámk. dl.) chodník.

Úsek **10b3** navazuje na konec úseku 10b2 a končí křižovatkou s ul. Andrlíkova. Součástí je levý a pravý chodník (asfalt).

Úsek **10b4** navazuje na konec úseku 10b3 a končí světelnou křižovatkou ve tvaru „T“ se silnicí I. třídy č. 14. Součástí je levý a pravý chodník (zámk. dl.).

Obsahuje také zastavovací záliv v místě autobusové zastávky (úsek 10b2).

Zařazení do kategorie místní komunikace III. třídy:

ul. **Mírové nám.** v úseku 1c, vozovka v k.ú. Ústí nad Orlicí na p.p.č. 2326/1; 2326/2; 2341/7 ve vlastnictví: Město Ústí nad Orlicí.

Úsek tvoří okruh čtvercového tvaru na Mírovém náměstí.

Staničení komunikace postupuje tímto směrem:

začíná křižovatkou s ul. Mistra Jaroslava Kociana u č.p. 23,

pokračuje ke křižovatce s ul. Kostelní u č.p. 20,

pokračuje ke křižovatce s ul. Barcalova u č.p. 4,

pokračuje ke křižovatce s ul. T. G. Masaryka u č.p. 129

a končí křižovatkou opět s ul. Mistra Jaroslava Kociana u č.p. 87.

Součástí úseku je pravý (vnější) chodník (žulová dlažba). Vnitřní část úseku je účelová komunikace.

ul. **Příkopy** v úsecích 2c1 až 2c4, vozovka a chodník v k.ú. Ústí nad Orlicí na p.p.č. st.154/4; 298/1; 310/4; 324; 329; 2340/1; 2340/6; 2341/10; 2346/2; 2347/1; 2347/3; 2348/2; 2353/9; 2414/3 ve vlastnictví: Město Ústí nad Orlicí; Karbulková Lenka, Barcalova 141, Ústí nad Orlicí.

Staničení komunikace postupuje v pořadí následujících úseků:

Úsek **2c1** navazuje na ulici Komenského (úsek 12c3) u č.p. 1438 a končí křižovatkou s ul. Havlíčkova (č.p.1520. Součástí je pravý chodník (žulová dl.).

Úsek **2c2** navazuje na konec úseku 2c1 a končí křižovatkou s ul. T. G. Masaryka (úsek 3d). Součástí je pravý chodník (žulová dl.).

Úsek **2c3** začíná křižovatkou s ul. T. G. Masaryka (úsek 3c1) a končí křižovatkou (kruhový objezd) s ul. 17. listopadu u č.p. 362. Součástí je levý a pravý chodník (žulová dl.).

Úsek **2c4** tvoří odbočení z úseku 2c3 pro dopravní přístup ke kulturnímu domu (č.p. 510) Součástí je pravý chodník (asfalt).

ul. **T. G. Masaryka** v úsecích 3c1 až 3c5, vozovka a chodník v k.ú. Ústí nad Orlicí na p.p.č. 262/9; 265/5; 2341/1; 2341/10; 2341/11; 2341/12; 2341/14; 2341/15; 2341/16; 2341/18; 2341/19; 2341/20; 3140/1; 3140/3 ve vlastnictví: Město Ústí nad Orlicí; Česká republika zastoupená Generální finanční ředitelství, Lazarská 15/7, Nové Město, 11000 Praha, IČ 72080043.

Staničení komunikace postupuje v pořadí následujících úseků:

Úsek **3c1** začíná křižovatkou s ul. Příkopy u č.p. 125 a končí křižovatkou s ul. Havlíčkova u č.p.1024. Součástí je pravý a levý chodník (žulová. dl.).

Úsek **3c2** navazuje na konec úseku 3c1 a končí křižovatkou s ul. Tyršova. Součástí je pravý a levý chodník (žulová dl.).

Úsek **3c3** navazuje na konec úseku 3c2 a končí křižovatkou s ul. Žižkov. Součástí je levý a pravý chodník (žulová dl.).

Úsek **3c4** navazuje na konec úseku 3c3 a končí křižovatkou (kruhový objezd) s ul. T. G. Masaryka (II. třídy, úsek 6b1). Součástí je levý a pravý chodník (žulová dl.).

Úsek **3c5** tvoří parkovací plochu, která je napojena na úsek 3c2.

Komunikace obsahuje parkovací zálivy.

ul. **S. K. Neumanna** v úseku 4c, vozovka a chodník v k.ú. Ústí nad Orlicí na p.p.č. 262/8; 262/9; 2341/1; 2341/10; 2341/12; 2344/1; 2344/2; 2344/3 ve vlastnictví: Město Ústí nad Orlicí; Česká republika zastoupená Generální finanční ředitelství, Lazarská 15/7, Nové Město, 11000 Praha, IČ 72080043.

Staničení komunikace začíná křižovatkou s ul. T. G. Masaryka a končí křižovatkou s ul. Havlíčkova, u č.p. 119.

Součástí komunikace je pravý a levý chodník (žulová. dl.)

Komunikace obsahuje parkovací záliv.

ul. **Havlíčkova** v úsecích 5c1 a 5c2, vozovka a chodník v k.ú. Ústí nad Orlicí na p.p.č. 257/6; 2346/1; 2347/1 ve vlastnictví: Město Ústí nad Orlicí.

Staničení komunikace postupuje v pořadí následujících úseků:

Úsek **5c1** začíná křižovatkou s ul. Příkopy u č.p. 1520 a končí křižovatkou s ul. S. K. Neumana u č.p. 119. Součástí je pravý chodník (žulová. dl.).

Úsek **5c2** je napojen na úsek 5c1 u č.p. 610 a končí u č.p. 705.

Komunikace obsahuje parkovací zálivy.

ul. **Jilemnického** v úsecích 6c1 až 6c3, vozovka a chodník v k.ú. Ústí nad Orlicí na p.p.č. 43/6; 43/14; 43/24; 43/28; 2341/18; 2341/19; 2351/1; 2351/7; 2351/8; 2351/9; 2353/1; 2717/5; 2717/6 ve vlastnictví: Město Ústí nad Orlicí.

Staničení komunikace postupuje v pořadí následujících úseků:

Úsek **6c1** začíná křižovatkou s ul. M.R. Štefánika a Velké Hamry (u č.p. 234) a končí křižovatkou s ul. Okružní u č. p. 81. Součástí je pravý a levý chodník (zámk. dl.).

Úsek **6c2** navazuje na konec úseku 6c1 a končí křižovatkou s ul. S. K. Neumanna u č.p. 402. Součástí je pravý (zámk. dl.) a levý (asfalt) chodník.

Úsek **6c3** navazuje na konec úseku 6c2 a končí křižovatkou (kruhový objezd) s ul. T. G. Masaryka. Součástí je pravý (zámk. dl.) a levý (asfalt) chodník.

Komunikace obsahuje parkovací zálivy.

ul. **Okružní** v úseku 7c, vozovka a chodník v k.ú. Ústí nad Orlicí na p.p.č. 43/11; 43/20; 43/24; 43/28 ve vlastnictví: Město Ústí nad Orlicí.

Staničení komunikace začíná křižovatkou s ul. Jilemnického u č.p. 81 a končí u č.p. 338.

Součástí komunikace je pravý a levý chodník (zámk. dl.). Pravý chodník je pouze v první části komunikace, v délce cca 50m.

Komunikace obsahuje parkovací záliv.

ul. **M. R. Štefánika** v úseku 8c, vozovka a chodník v k.ú. Ústí nad Orlicí na p.p.č. 2353/1; 2353/2; 2353/3; 2353/13 ve vlastnictví: Město Ústí nad Orlicí.

Staničení komunikace začíná světelnou křižovatkou se silnicí I. třídy č. 14. Končí křižovatkou s ul. Jilemnického u č.p. 234.

Součástí komunikace je pravý a levý chodník (zámk. dl.).
Komunikace obsahuje zastavovací záliv v místě autobusových zastávek.

ul. **J. Nygrína** v úseku 9c, vozovka a chodník v k.ú. Ústí nad Orlicí na p.p.č. 2353/1; 2355/3; 2355/4; 3167 ve vlastnictví: Město Ústí nad Orlicí.

Staničení komunikace začíná křižovatkou s ul. M. R. Štefanika u č.p. 340 a končí u č.p. 334. Součástí komunikace je pravý a levý chodník (zámk. dl.).

ul. **Husova** v úsecích 10c1 až 10c4, vozovka a chodník v k.ú. Ústí nad Orlicí na p.p.č. 2353/1; 2353/6; 2353/13; 2522/1 ve vlastnictví: Město Ústí nad Orlicí.

Staničení komunikace postupuje v pořadí následujících úseků:

Úsek **10c1** začíná křižovatkou s ul. Jilemnického (u č.p. 234) a končí křižovatkou s ul. Malé Hamry u č.p. 355. Součástí je pravý a levý chodník (zámk. dl.).

Úsek **10c2** navazuje na konec úseku 10c1 a končí křižovatkou s ul. Zahradní. Součástí je pravý (zámk. dl.) a levý (asfalt) chodník.

Úsek **10c3** navazuje na konec úseku 10c2 a končí křižovatkou s ul. Ješkova u č.p. 692. Součástí je pravý (zámk. dl.) a levý (žulová dl.) chodník.

Úsek **10c4** navazuje na konec úseku 10c3 a končí křižovatkou s ul. Pickova a Mistra Jaroslava Kocinana. Součástí je pravý a levý chodník (zámk. dl.).

ul. **Velké Hamry** v úseku 11c, vozovka a chodník v k.ú. Ústí nad Orlicí na p.p.č. 2353/6; 2353/9 ve vlastnictví: Město Ústí nad Orlicí.

Staničení komunikace začíná křižovatkou s ul. Husova u č.p. 232 a končí křižovatkou s ul. Komenského u č.p. 156. Součástí komunikace je pravý chodník (žul. dl.).

ul. **Komenského** v úsecích 12c1 až 12c3, vozovka a chodník v k.ú. Ústí nad Orlicí na p.p.č. 2353/9; 2354/4; 2354/5 ve vlastnictví: Město Ústí nad Orlicí.

Staničení komunikace postupuje v pořadí následujících úseků:

Úsek **12c1** začíná křižovatkou s ul. Sychrova u č.p. 160 a končí u č.p. 644. Tento úsek je od dalších úseků komunikace Komenského prostorově oddělen stavbou č.p. 11 (základní škola). Součástí úseku je levý chodník (žul. dl.).

Úsek **12c2** začíná napojením na ul. Příkopy u č.p. 1438 a končí křižovatkou s ul. Barcalova a Velké Hamry u č.p. 144. Součástí je pravý a levý chodník (žulová dl.).

Úsek **12c3** navazuje na konec úseku 12c2 a končí u č.p. 156.

ul. **Barcalova** v úseku 13c, vozovka a chodník v k.ú. Ústí nad Orlicí na p.p.č. 2326/1; 2353/9 ve vlastnictví: Město Ústí nad Orlicí.

Staničení komunikace začíná křižovatkou s ul. Mírové nám. u č.p. 4 a končí křižovatkou s ul. Komenského u č.p. 144. Součástí komunikace je levý chodník (žulová dl.).

ul. **Sychrova** v úseku 14c, vozovka a chodník v k.ú. Ústí nad Orlicí na p.p.č. 2354/3; 2354/4; 2356 ve vlastnictví: Město Ústí nad Orlicí.

Staničení komunikace začíná křižovatkou s ul. Mírové nám. u č.p. 20 a končí křižovatkou s ul. Komenského u č.p. 160. Součástí komunikace je pravý chodník (žulová dl.).

ul. **Malé Hamry** v úseku 15c, vozovka a chodník v k.ú. Ústí nad Orlicí na p.p.č. 2353/1; 2354/1; 2354/4 ve vlastnictví: Město Ústí nad Orlicí.

Staničení komunikace začíná napojením na ul. Sychrova u č.p. 160 a končí křižovatkou s ul. Husova u č.p. 355. Součástí komunikace je pravý a levý chodník (žulová dl.).

ul. **Zahradní** v úsecích 16c1 a 16c2, vozovka a chodník v k.ú. Ústí nad Orlicí na p.p.č. 208; st.416/2; 2361/1; 2522/1; 3148; 3149; 3153 ve vlastnictví: Město Ústí nad Orlicí; Blažek Mojmir, Pickova 598, Ústí nad Orlicí.

Staničení komunikace postupuje v pořadí následujících úseků:

Úsek **16c1** začíná křižovatkou s ul. Husova u č.p. 975 a končí křižovatkou s ul. Lukesova u č.p. 325. Součástí je levý a pravý chodník (asfalt).

Úsek **16c2** je napojen na úsek 16c1 a končí křižovatkou se silnicí I. třídy č. 14. u č.p. 334.

Součástí je pravý chodník (zámk. dl.).

ul. **Lukesova** v úseku 17c, vozovka a chodník v k.ú. Ústí nad Orlicí na p.p.č. 2360/1; 2360/6; 2361/1 ve vlastnictví: Město Ústí nad Orlicí.

Staničení komunikace začíná křižovatkou s ul. Zahradní u č.p. 325 a končí u č.p. 314. Součástí komunikace je zpočátku levý chodník, v délce 30m (žulová dl.). V další části je pravý chodník, v délce 50m (asfalt).

ul. **Ježkova** v úsecích 18c1 a 18c2, vozovka a chodník v k.ú. Ústí nad Orlicí na p.p.č. 455/1 a 2522/1 ve vlastnictví: Město Ústí nad Orlicí.

Staničení komunikace postupuje v pořadí následujících úseků:

Úsek **18c1** začíná křižovatkou s ul. Husova u č.p. 692 a končí křižovatkou s ul. Mývaltova u č.p. 806. Součástí je levý chodník, v délce 40m (žulová dl.) a dále pravý chodník v celé délce úseku (zámk. dl.).

Úsek **18c2** navazuje na konec úseku 18c1 a končí křižovatkou se silnicí I. třídy č. 14. u č.p. 595.

Součástí je pravý chodník (betonová dl.).

ul. **Mývaltova** v úseku 19c, vozovka a chodník v k.ú. Ústí nad Orlicí na p.p.č. 441/3; 451/10; 455/1 ve vlastnictví: Město Ústí nad Orlicí.

Staničení komunikace začíná křižovatkou s ul. Zborovská u č.p. 1055 a končí křižovatkou s ul. Ježkova u č.p. 806. Součástí komunikace je levý chodník (asfalt).

ul. **Zborovská** v úsecích 20c1 až 20c4, vozovka a chodník v k.ú. Ústí nad Orlicí na p.p.č. 443/3; 451/10; 460/1; 460/20; 2522/1 ve vlastnictví: Město Ústí nad Orlicí.

Staničení komunikace postupuje v pořadí následujících úseků:

Úsek **20c1** začíná křižovatkou s ul. Husova (u č.p. 546) a končí křižovatkou s ul. Mývaltova u č.p. 941. Součástí je pravý a levý chodník (asfalt).

Úsek **20c2** navazuje na konec úseku 20c1 a končí u č.p. 746. Součástí je pravý a levý chodník (asfalt).

Úsek **20c3** začíná křižovatkou s úsekem 20c2 u č.p. 1166 a končí u č.p. 1005. Součástí je pravý chodník (asfalt).

Úsek **20c4** začíná křižovatkou se silnicí I. třídy č.14 u č.p. 939 a končí u č.p. 213 (areál atletického stadionu). Součástí je pravý a levý chodník (asfalt).

ul. **Mistra Jaroslava Kociana** v úsecích 21c1 a 21c2, vozovka a chodník v k.ú. Ústí nad Orlicí na p.p.č. 424/5; 424/6; 2326/2; 2400/3; 2400/9 ve vlastnictví: Město Ústí nad Orlicí.

Staničení komunikace postupuje v pořadí následujících úseků:

Úsek **21c1** začíná křižovatkou s ul. Mírové nám. u č.p. 86 a končí křižovatkou s ul. Hakenova u č.p. 32. Součástí je pravý a levý chodník (zámk. dl.).

Úsek **21c2** navazuje na konec úseku 21c1 a končí křižovatkou s ulicí Husova u č.p. 39.

Součástí je pravý a levý chodník (zámk. dl.).

ul. **Kostelní** v úseku 22c, vozovka na p.p.č. st.10/5; 2358/4; 2400/3; 2996 ve vlastnictví: Město Ústí nad Orlicí; ČEZ Distribuce, a. s., Teplická 874/8, Děčín IV-Podmokly, 40502 Děčín, IČ: 24729035.

Staničení komunikace začíná křižovatkou s ul. Mistra Jaroslava Kociana u č.p. 360 a končí u č.p. 95.

Komunikace obsahuje parkovací záliv.

ul. **Hradební** v úseku 23c, vozovka v k.ú. Ústí nad Orlicí na p.p.č. 2358/4 ve vlastnictví: Město Ústí nad Orlicí.

Staničení komunikace začíná křižovatkou s ul. Mistra Jaroslava Kociana a Kostelní a končí u č.p. 1585.

ul. **Nový svět** v úseku 24c, vozovka v k.ú. Ústí nad Orlicí na p.p.č. 2329/1 a 2400/3 ve vlastnictví: Město Ústí nad Orlicí.

Staničení komunikace začíná křižovatkou s ul. Mistra Jaroslava Kociana u č.p. 383 a končí u č.p. 243.

ul. **Hakenova** v úsecích 25c1 a 25c2, vozovka a chodník v k.ú. Ústí nad Orlicí na p.p.č. 391/1; 2334/1; 2334/5; 2334/6; 2334/8; 2400/3; 2400/9; 2554; 2750 ve vlastnictví: Město Ústí nad Orlicí; Arcona Capital Central European Properties, a.s., Politických vězňů 912/10, Nové Město, 11000 Praha, IČ: 24727873.

Staničení komunikace postupuje v pořadí následujících úseků:

Úsek **25c1** začíná křižovatkou s ul. Lochmanova a končí křižovatkou s ul. Mistra Jaroslava Kociana. Součástí je pravý a levý chodník (zámk. dl.). Úsek obsahuje parkovací záliv.

Úsek **25c2** tvoří parkovací plochu, která je napojena na úsek 25c1.

ul. **Pickova** v úsecích 26c1 a 26c2, vozovka a chodník v k.ú. Ústí nad Orlicí na p.p.č. 469/2; 2398/1; 2400/3; 2400/6 ve vlastnictví: Město Ústí nad Orlicí.

Staničení komunikace postupuje v pořadí následujících úseků:

Úsek **26c1** začíná křižovatkou s ul. Husova a Mistra Jaroslava Kociana u č.p. 39 a končí křižovatkou s ul. Lochmanova u č.p. 1096. Součástí je pravý a levý chodník (zámk. dl.).

Úsek **26c2** začíná křižovatkou s ul. Lochmanova u č.p. 476 a končí u č.p. 571. Součástí je pravý a levý chodník (zámk. dl.).

ul. **Andrlíkova** v úseku 27c, vozovka a chodník v k.ú. Ústí nad Orlicí na p.p.č. 471/7; 2554 ve vlastnictví: Město Ústí nad Orlicí.

Staničení komunikace začíná křižovatkou s ul. Lochmanova u č.p. 627 a končí u č.p. 927.

Součástí je levý a pravý chodník (asfalt).

ul. **Písečník** v úsecích 28c1 a 28c2, vozovka a chodník v k.ú. Ústí nad Orlicí na p.p.č. 472/1; 472/18; 491/1; 491/44; 2554 ve vlastnictví: Město Ústí nad Orlicí.

Staničení komunikace postupuje v pořadí následujících úseků:

Úsek **28c1** začíná křižovatkou s ul. Lochmanova u č.p. 1045 a končí u č.p. 414. Součástí je pravý a levý chodník (zámk. dl.).

Úsek **28c2** je napojen na úsek 28c1 u č.p. 1032 a končí u č.p. 1574.

ul. **Na Výsluní** v úsecích 29c1 až 29c3, vozovka a chodník v k.ú. Ústí nad Orlicí na p.p.č. 514/2; 514/4; 514/5; 523/1; 523/15; 523/19; 2396/2 ve vlastnictví: Město Ústí nad Orlicí; Město Ústí nad Orlicí zastoupený Mateřská škola Ústí nad Orlicí, Na Výsluní 200, Ústí nad Orlicí, IČ: 75017237.

Staničení komunikace postupuje v pořadí následujících úseků:

Úsek **29c1** začíná křižovatkou s ul. Špindlerova u č.p. 1137 a končí křižovatkou s úsekem 29c3 u č.p. 271. Součástí je levý chodník, v délce 60m asfaltový povrch, následně v délce 50m zámková dlažba.

Úsek **29c2** navazuje na konec úseku 29c1 a končí u č.p. 260. Součástí je levý chodník (asfalt).

Úsek **29c3** tvoří křižovatku ve tvaru „T“ s úseky 29c1 a 29c2 u č.p. 1315. Končí u č.p. 1415. Součástí je pravý (asfalt) a levý (zámk. dl.) chodník.

ul. **Špindlerova** v úsecích 30c1 až 30c3, vozovka a chodník v k.ú. Ústí nad Orlicí na p.p.č. 835/8; 855/14; 2396/1; 2396/2; 2396/4; 2554 ve vlastnictví: Město Ústí nad Orlicí.

Staničení komunikace postupuje v pořadí následujících úseků:

Úsek **30c1** začíná křižovatkou s ul. Lochmanova u č.p. 688 a končí křižovatkou s ul. Jiráskova u č.p. 1128. Součástí je pravý a levý chodník (zámk. dl.).

Úsek **30c2** navazuje na konec úseku 30c1 a končí křižovatkou s ul. Kozinova u č.p. 1135. Součástí je pravý a levý chodník (asfalt).

Úsek **30c3** navazuje na konec úseku 30c2 a končí křižovatkou s ul. Letohradská u č.p. 1148. Součástí je pravý a levý chodník (asfalt).

ul. **Jiráskova** v úseku 31c, vozovka a chodník v k.ú. Ústí nad Orlicí na p.p.č. 2675; 3078; 7000 ve vlastnictví: Město Ústí nad Orlicí.

Staničení komunikace začíná křižovatkou s ul. Špindlerova u č.p. 1074 a končí křižovatkou s ulicemi 17.listopadu a Letohradská u č.p. 694. Součástí je levý (asfalt) a pravý (zámk. dl.) chodník.

ul. **Kozinova** v úseku 32c, vozovka a chodník v k.ú. Ústí nad Orlicí na p.p.č. 2105; 3078; 3522 ve vlastnictví: Město Ústí nad Orlicí.

Staničení komunikace začíná křižovatkou s ul. Špindlerova u č.p. 1135 a končí křižovatkou s ul. Letohradská u č.p. 978. Součástí je levý a pravý chodník (zámk. dl.).

ul. **Cihlářská** v úseku 33c, vozovka a chodník na p.p.č. 835/6; 3079/1; 3079/2; 3079/3; 3079/4 ve vlastnictví: Město Ústí nad Orlicí.

Staničení komunikace začíná křižovatkou se silnicí I. třídy č.14 a končí u č.p. 1538.

ul. **Stavebníků** v úsecích 34c1 až 34c4, vozovka a chodník v k.ú. Ústí nad Orlicí na p.p.č. 1002/20; 3024 ve vlastnictví: Město Ústí nad Orlicí.

Staničení komunikace postupuje v pořadí následujících úseků:

Úsek **34c1** začíná křižovatkou s ul. Nová u č.p. 1314 a končí křižovatkou s ul. Příčná u č.p. 1256. Součástí je pravý a levý chodník (zámk. dl.).

Úsek **34c2** navazuje na konec úseku 34c1 a končí u č.p. 1292. Součástí je pravý chodník (asfalt).

Úsek **34c3** tvoří odbočení z úseku 34c2 k č.p. 1304.

Úsek **34c4** tvoří odbočení z úseku 34c2 k č.p. 1307.
Komunikace obsahuje parkovací záliv (v úseku 34c2).

ul. **Příčná** v úsecích 35c1 a 35c2, vozovka a chodník v k.ú. Ústí nad Orlicí na p.p.č. 960/22; 960/23; 960/29; 984/2; 984/9; 984/18; 1002/20; 1002/21 ve vlastnictví: Město Ústí nad Orlicí.

Staničení komunikace postupuje v pořadí následujících úseků:

Úsek **35c1** začíná křižovatkou s ul. Popradská u č.p. 1328 a končí křižovatkou s ul. Stavebníků.

Součástí je pravý chodník (zámk. dl.).

Úsek **35c2** navazuje na konec úseku 35c1 a končí křižovatkou ve tvaru „T“ s ul. Polní. Součástí je pravý a levý chodník (asfalt).

ul. **Polní** v úsecích 36c1, 36c2 a 400c vozovka a chodník v k.ú. Ústí nad Orlicí na p.p.č. 973/2; 973/4; 1002/8; 1002/21; 2414/4 a v k.ú. Oldřichovice u Ústí nad Orlicí na p.p.č. 502/1 ve vlastnictví: Město Ústí nad Orlicí.

Staničení komunikace postupuje v pořadí následujících úseků:

Úsek **400c** se nachází v k.ú. Oldřichovice u Ústí nad Orlicí. Začíná křižovatkou se silnicí II. třídy č. 360 u č.p. 53 a končí hranicí k.ú. Ústí nad Orlicí u č.p. 61. Součástí je pravý a levý chodník (asfalt).

Úsek **36c1** navazuje na konec úseku 400c a končí křižovatkou s ul. Nová u č.p. 1247. Součástí je pravý a levý chodník (asfalt).

Úsek **36c2** začíná křižovatkou s ul. Nová u č.p. 1338 a končí u č.p. 1339. Součástí je pravý a levý chodník (zámk. dl.).

Komunikace obsahuje parkovací zálivy (v úseku 36c2).

ul. **Nová** v úsecích 37c1 až 37c5, vozovka a chodník v k.ú. Ústí nad Orlicí na p.p.č. 960/1; 960/22; 960/35; 960/44; 973/2; 973/3; 973/4; 976/3; 976/4; 976/7; 976/8; 976/9; 1002/20 a v k.ú. Oldřichovice u Ústí nad Orlicí na p.p.č. 502/2; 503 ve vlastnictví: Město Ústí nad Orlicí.

Staničení komunikace postupuje v pořadí následujících úseků:

Úsek **37c1** začíná křižovatkou s ul. Popradská u č.p. 1333 a končí křižovatkou s ul. Stavebníků u č.p. 1335. Součástí je pravý a levý chodník (zámk. dl.).

Úsek **37c2** navazuje na konec úseku 37c1 a končí křižovatkou s ul. Polní u č.p. 1247. Součástí je pravý a levý chodník (zámk. dl.).

Úsek **37c3** navazuje na konec úseku 37c2 a končí napojením na ul. Bož. Němcové u č.p. 1257. Součástí je pravý a levý chodník (zámk. dl.).

Úsek **37c4** navazuje na konec úseku 37c3 a končí napojením na ul. Na Pláni u č.p. 1347. Součástí je pravý chodník (zámk. dl.).

Úsek **37c5** začíná křižovatkou s ul. Popradská u č.p. 1326 a končí křižovatkou s ul. Stavebníků u č.p. 1312. Součástí je pravý chodník (zámk. dl.)

Komunikace obsahuje parkovací zálivy (ve všech úsecích kromě 37c4).

ul. **Bož. Němcové** v úseku 401c vozovka a chodník v k.ú. Oldřichovice u Ústí nad Orlicí na p.p.č. 502/1; 503 ve vlastnictví: Město Ústí nad Orlicí.

Staničení komunikace začíná napojením na ul. Nová u č.p. 99 a končí křižovatkou se silnicí II. třídy č. 360 u č.p. 89. Součástí je levý chodník (asfalt).

ul. **Lanšperská** v úseku 402c vozovka a chodník v k.ú. Oldřichovice u Ústí nad Orlicí na p.p.č. 501/37; 501/61; 501/62; 501/65; 502/2 ve vlastnictví: Město Ústí nad Orlicí; Procházková Michaela, Lanšperská 128, Oldřichovice, Ústí nad Orlicí; Procházková Věra, Lanšperská 128, Oldřichovice, Ústí nad Orlicí; Ander Richard JUDr. a Anderová Dana JUDr., Lanšperská 110, Oldřichovice, Ústí nad Orlicí
Staničení komunikace začíná křižovatkou s ul. Na Pláni u č.p. 128 a končí u č.p. 117. Součástí je levý chodník (asfalt).

ul. **Na Pláni** v úsecích 38c1 až 38c3, vozovka a chodník v k.ú. Ústí nad Orlicí na p.p.č. 923/2; 923/30; 923/38; 923/39; 923/62; 923/176; 923/186; 923/259; 960/6; 960/7; 973/3; 973/4 ve vlastnictví: Město Ústí nad Orlicí.

Staničení komunikace postupuje v pořadí následujících úseků:

Úsek **38c1** začíná křižovatkou s ul. Nová a Lanšperská u č.p. 128 a končí u č.p. 1344. Součástí je pravý a levý chodník (zámk. dl.).

Úsek **38c2** navazuje na konec úseku 38c1 a končí křižovatkou s ul. Východní u č.p. 1434. Součástí je pravý a levý chodník (zámk. dl.).

Úsek **38c3** navazuje na konec úseku 38c2 a končí křižovatkou s ul. Popradská u č.p. 1378. Součástí je pravý chodník (zámk. dl.).

Komunikace obsahuje parkovací zálivy (ve všech úsecích).

ul. **Kladská** v úsecích 39c1 až 39c7, vozovka a chodník v k.ú. Ústí nad Orlicí na p.p.č. 923/30; 923/59; 923/63; 923/91; 923/133; 923/153; 923/253; 923/258; 923/259; 923/260; 923/279; 923/280; 2436/26 ve vlastnictví: Město Ústí nad Orlicí.

Staničení komunikace postupuje v pořadí následujících úseků:

Úsek **39c1** začíná křižovatkou s ul. Na Pláni u č.p. 1432 a končí křižovatkou s ul. Východní u č.p. 1544. Součástí je levý chodník (zámk. dl.).

Úsek **39c2** navazuje na konec úseku 39c1 a končí křižovatkou s ul. Východní u č.p. 1503. Součástí je pravý chodník (zámk. dl.).

Úsek **39c3** navazuje na konec úseku 39c2 a končí křižovatkou s ul. U Letiště u č.p. 1464.

Úsek **39c4** spojuje úsek 39c3 s ul. Popradská (úsek 41c1) a zajišťuje přístup k č.p. 1453 a 1454.

Úsek **39c5** spojuje úsek 39c3 s ul. Popradská (úsek 41c1) a zajišťuje přístup k č.p. 1451 a 1452.

Úsek **39c6** tvoří přístup k č.p. 1450 a 1449 z úseku 39c3.

Úsek **39c7** začíná křižovatkou s úseky 39c2 a 39c3 a končí křižovatkou s ul. Popradská (úsek 41c1).

Součástí je pravý chodník (zámk. dl.).

Komunikace obsahuje parkovací zálivy (v úsecích 39c1 a 39c2).

ul. **Východní** v úsecích 40c1 až 40c5 a 403c vozovka a chodník v k.ú. Ústí nad Orlicí na p.p.č. 923/30; 923/59; 923/61; 923/91; 923/237; 923/238; 923/240; 973/4 a v k.ú. Oldřichovice u Ústí nad Orlicí na p.p.č. 501/121 ve vlastnictví: Město Ústí nad Orlicí.

Staničení komunikace postupuje v pořadí následujících úseků:

Úsek **403c** se nachází v k.ú. Oldřichovice u Ústí nad Orlicí. Začíná u č.p. 143 a končí hranicí k.ú. Ústí nad Orlicí u č.p. 141. Součástí je pravý a levý chodník (zámk. dl.).

Úsek **40c1** navazuje na konec úseku 403c a končí křižovatkou s úseky 40c2 a 40c4 u č.p. 1553. Součástí je pravý a levý chodník (zámk. dl.).

Úsek **40c2** navazuje na konec úseku 40c1 a končí křižovatkou s úseky 40c3 a 40c5 u č.p. 1558. Součástí je levý chodník (zámk. dl.).

Úsek **40c3** navazuje na konec úseku 40c2 a končí u č.p. 1561. Součástí je levý chodník (zámk. dl.).

Úsek **40c4** začíná křižovatkou s úseky 40c1 a 40c2 u č.p. 1553 a končí křižovatkou s ul. Na Pláni u č.p. 1434. Součástí je pravý a levý chodník (zámk. dl.).

Úsek **40c5** začíná křižovatkou s úseky 40c2 a 40c3 u č.p. 1558 a končí křižovatkou s ul. Kladská. Komunikace obsahuje parkovací zálivy (v úsecích 40c2, 40c3 a 40c5).

ul. **Popradská** v úsecích 41c1 až 41c3, vozovka a chodník v k.ú. Ústí nad Orlicí na p.p.č. 923/2; 923/21; 923/133; 923/280 ve vlastnictví: Město Ústí nad Orlicí.

Staničení komunikace postupuje v pořadí následujících úseků:

Úsek **41c1** začíná křižovatkou s ul. Na Pláni u č.p. 1378 a končí u č.p. 1449. Součástí je levý chodník (zámk. dl.).

Úsek **41c2** tvoří odbočení z úseku 41c1 k obsluze č.p. 1441 a 1442.

Úsek **41c3** tvoří odbočení z úseku 41c1 k obsluze č.p. 1443 a 1444.

ul. **U Letiště** v úsecích 42c1 a 42c2, vozovka a chodník v k.ú. Ústí nad Orlicí na p.p.č. 1519/10; 1519/28; 1519/34; 1519/38; 1519/59; 1519/60; 1626/94; 2436/1; 2436/17; 2436/26; 2436/27; 2436/28; 2436/29; 2436/30; 2436/32; 2436/39; 2436/40; 2436/51 ve vlastnictví: Město Ústí nad Orlicí.

Staničení komunikace postupuje v pořadí následujících úseků:

Úsek **42c1** začíná křižovatkou s ul. Popradská a Jižní u č.p. 1461 a končí křižovatkou s ul. Kladská u č.p. 1464. Součástí je pravý chodník (zámk. dl.).

Úsek **42c2** navazuje na konec úseku 42c1 a končí u č.p. 1469. Součástí je chodník (zámk. dl.).

ul. **Jižní** v úsecích 43c1 a 43c2, vozovka a chodník v k.ú. Ústí nad Orlicí na p.p.č. 1519/20; 1519/38; 1519/39; 1519/43; 1519/44; 1519/45; 1519/51; 1519/52; 1519/61; 1519/62; 1626/2; 1626/25; 1626/33; 1626/40; 1626/48; 1626/57; 1626/71; 1626/103; 1626/104; 2436/1; 2436/17 ve vlastnictví: Město Ústí nad Orlicí.

Staničení komunikace postupuje v pořadí následujících úseků:

Úsek **43c1** začíná křižovatkou s ul. Popradská, Na Štepnici a U Letiště u č.p. 1461 a končí křižovatkou s ul. U Letiště u č.p. 1468. Součástí je pravý chodník (zámk. dl.).

Úsek **43c2** tvoří odbočení z úseku 43c1 u č.p. 1470 a končí u č.p. 1499. Součástí je chodník (zámk. dl.).

ul. **U Hřiště** v úsecích 44c1 až 44c3, vozovka a chodník v k.ú. Ústí nad Orlicí na p.p.č. 960/33; 960/34; 960/35; 969/3; 969/4; 969/6; 969/16; 969/18; 969/23; 969/24; 969/26; 969/31; 2414/5; 2420/2; 2420/3; 2420/4; 2420/5; 2420/6 ve vlastnictví: Město Ústí nad Orlicí.

Staničení komunikace postupuje v pořadí následujících úseků:

Úsek **44c1** začíná křižovatkou s ul. Letohradská u č.p. 121 a končí křižovatkou s ul. Popradská u č.p. 1326. Součástí je pravý chodník (asfalt).

Úsek **44c2** tvoří odbočení z úseku 44c1 k č.p. 1351. Součástí je levý chodník (zámk. dl.).

Úsek **44c3** tvoří odbočení z úseku 44c1 k č.p. 1281. Součástí je levý chodník (zámk. dl.).

Komunikace obsahuje parkovací zálivy (v úsecích 44c1 a 44c2).

ul. **Bratří Čapků** v úseku 45c, vozovka a chodník v k.ú. Ústí nad Orlicí na p.p.č. 946/1; 946/3; 946/4; 946/7; 2420/2; 2421/1 ve vlastnictví: Město Ústí nad Orlicí; KONZUM, obchodní družstvo v Ústí nad Orlicí, Tvardkova 1191, Ústí nad Orlicí, IČ: 32212.

Staničení komunikace začíná křižovatkou s ul. Polská u č.p. 1121 a končí křižovatkou s ul. U Hřiště u č.p. 1182. Součástí je pravý a levý chodník (asfalt).

ul. **Heranova** v úsecích 46c1 až 46c6, vozovka a chodník v k.ú. Ústí nad Orlicí na p.p.č. 960/58; 1158/27; 1158/28; 1158/53; 1158/54; 1158/73; 1623/8; 1626/127; 1716/1; 2420/1; 2420/4; 2421/1; 2436/1; 2451 ve vlastnictví: Město Ústí nad Orlicí.

Staničení komunikace postupuje v pořadí následujících úseků:

Úsek **46c1** začíná křižovatkou s ul. U Hřiště u č.p. 1182 a končí křižovatkou s ul. Polská u č.p. 1246. Součástí je pravý (asfalt) a levý (zámk. dl.) chodník.

Úsek **46c2** navazuje na konec úseku 46c1 a končí křižovatkou s ul. Na Štěpnici u č.p. 1214. Součástí je pravý chodník (zámk. dl.).

Úsek **46c3** navazuje na konec úseku 46c2 a končí křižovatkou s ul. Mazánkova u č.p. 1174. Součástí je pravý a levý chodník (zámk. dl.).

Úsek **46c4** navazuje na konec úseku 46c3 a končí křižovatkou s ul. Družstevní u č.p. 1210.

Úsek **46c5** navazuje na konec úseku 46c4 a končí křižovatkou s ul. Jana a Jos. Kovářů u č.p. 170. Součástí je pravý chodník (zámk. dl.).

Úsek **46c6** tvoří odbočení z úseku 46c2 u č.p. 1211 a končí č.p. 1348 (Mateřská škola).

Komunikace obsahuje parkovací zálivy (v úsecích 46c1 a 46c2).

ul. **Polská** v úsecích 47c1 až 47c5, vozovka a chodník v k.ú. Ústí nad Orlicí na p.p.č. 916/2; 920/2; 946/3; 960/7; 960/58; 1158/25; 1158/53; 1158/54; 2421/1 ve vlastnictví: Město Ústí nad Orlicí.

Staničení komunikace postupuje v pořadí následujících úseků:

Úsek **47c1** začíná křižovatkou s ul. Popradská u č.p. 1267 a končí křižovatkou s ul. Heranova u č.p. 1262. Součástí je pravý a levý chodník (zámk. dl.).

Úsek **47c2** navazuje na konec úseku 47c1 a končí křižovatkou s ul. Bratří Čapků u č.p. 1121. Součástí je pravý a levý chodník (zámk. dl.).

Úsek **47c3** navazuje na konec úseku 47c2 a končí křižovatkou s ul. Korábova u č.p. 892. Součástí je pravý (asfalt) a levý (zámk. dl.) chodník.

Úsek **47c4** navazuje na konec úseku 46c3 a končí napojením na ul. náměstí Svobody u č.p. 812. Součástí je pravý a levý chodník (zámk. dl.).

Úsek **47c5** tvoří odbočení z úseku 47c2 k č.p. 1218 a 1219.

Komunikace obsahuje parkovací záliv (v úseku 47c1).

ul. **Korábova** v úsecích 48c1 až 48c3, vozovka a chodník v k.ú. Ústí nad Orlicí na p.p.č. 916/2; 1158/2; 1618/7; 1663/1; 2436/1 ve vlastnictví: Město Ústí nad Orlicí.

Staničení komunikace postupuje v pořadí následujících úseků:

Úsek **48c1** začíná křižovatkou s ul. Polská u č.p. 744 a končí křižovatkou s ul. Blažkova u č.p. 890. Součástí je pravý a levý chodník (asfalt).

Úsek **48c2** navazuje na konec úseku 48c1 a končí křižovatkou s ul. Na Štěpnici u č.p. 867. Součástí je pravý a levý chodník (asfalt).

Úsek **48c3** navazuje na konec úseku 48c2 a končí křižovatkou ve tvaru „T“ s ul. Mazánkova u č.p. 1099. Součástí je pravý a levý chodník (asfalt).

ul. **Blažkova** v úsecích 49c1 a 49c2, vozovka a chodník v k.ú. Ústí nad Orlicí na p.p.č. 917/1; 920/3; 1158/2; 1158/20; 1158/22 ve vlastnictví: Město Ústí nad Orlicí.

Staničení komunikace postupuje v pořadí následujících úseků:

Úsek **49c1** začíná křižovatkou s ul. Tvardkova u č.p. 1016 a končí křižovatkou s ul. Korábova u č.p. 924. Součástí je pravý a levý chodník (zámk. dl.).

Úsek **49c2** navazuje na konec úseku 49c1 u a končí u č.p. 1119. Součástí je pravý a levý chodník (zámk. dl.).

ul. **Na Štěpnici** v úsecích 50c1 až 50c8, vozovka a chodník v k.ú. Ústí nad Orlicí na p.p.č. 920/2; 1158/25; 1158/48; 1606/1; 1606/7; 1608/1; 1608/5; 1608/43; 1623/16; 2414/3; 2436/1; 2436/70; 2436/71; 2436/72 ve vlastnictví: Město Ústí nad Orlicí; Město Ústí nad Orlicí zastoupený Základní škola Ústí nad Orlicí, Komenského 11, IČ: 75018365; Česká republika zastoupená Česká správa sociálního zabezpečení, Křižová 1292/25, Smíchov, 15000 Praha, IČ: 6963.

Staničení komunikace postupuje v pořadí následujících úseků:

Úsek **50c1** začíná křižovatkou s ul. 17. listopadu u č.p. 999 a končí křižovatkou s ul. Tvardkova u č.p. 968. Součástí je pravý a levý chodník (zámk. dl.).

Úsek **50c2** navazuje na konec úseku 50c1 a končí křižovatkou s ul. Rettigové u č.p. 990. Součástí je pravý a levý chodník (zámk. dl.).

Úsek **50c3** navazuje na konec úseku 50c2 a končí křižovatkou s ul. Korábova u č.p. 1038. Součástí je pravý a levý chodník (zámk. dl.).

Úsek **50c4** navazuje na konec úseku 50c3 a končí křižovatkou s ul. Chodská u č.p. 1094. Součástí je pravý a levý chodník (zámk. dl.).

Úsek **50c5** navazuje na konec úseku 50c4 a končí křižovatkou s ul. Heranova u č.p. 1214. Součástí je pravý a levý chodník (zámk. dl.).

Úsek **50c6** navazuje na konec úseku 50c5 a končí křižovatkou s ul. Popradská a Jižní u č.p. 1461. Součástí je pravý a levý chodník (zámk. dl.).

Úsek **50c7** je napojen na úsek 50c1 u č.p. 407 a končí křižovatkou s ul. Tvardkova (komunikace IV. třídy) a Smetanova (úsek 59c6). Součástí je pravý a levý chodník (zámk. dl.).

Úsek **50c8** je napojen na úsek 50c5 u č.p. 1222 a končí napojením na ul. Polská u č.p. 1220. Součástí je levý chodník (zámk. dl.).

Komunikace obsahuje parkovací zálivy (v úsecích 50c5 až 50c8).

ul. **Chodská** v úsecích 51c1 až 51c5, vozovka a chodník v k.ú. Ústí nad Orlicí na p.p.č. 920/2; 1158/37; 1618/10; 1623/1; 1623/16; 1663/1; 1685/2; 2421/1; 2436/1 ve vlastnictví: Město Ústí nad Orlicí.

Staničení komunikace postupuje v pořadí následujících úseků:

Úsek **51c1** začíná křižovatkou s ul. Polská u č.p. 1121 a končí křižovatkou s ul. Na Štěpnici u č.p. 1226. Součástí je pravý a levý chodník (zámk. dl.).

Úsek **51c2** navazuje na konec úseku 51c1 a končí křižovatkou s ul. Mazánkova u č.p. 686. Součástí je pravý (asfalt) a levý (zámk. dl.) chodník.

Úsek **51c3** navazuje na konec úseku 51c2 a končí křižovatkou s ul. Družstevní u č.p. 290. Součástí je pravý (asfalt) a levý (zámk. dl.) chodník.

Úsek **51c4** navazuje na ul. Polská (úsek 47c2) a končí u č.p. 1231.

Úsek **51c5** začíná křižovatkou ve tvaru „T“ s ul. Na Štěpnici (úsek 50c5) a končí křižovatkou ve tvaru „T“ s ul. Mazánkova (úsek 53c4) u č.p. 1204.

Komunikace obsahuje parkovací zálivy (v úsecích 51c1, 51c2, 51c5).

ul. **Rettigové** v úseku 52c, vozovka v k.ú. Ústí nad Orlicí na p.p.č. 1615/1; 1663/1; 2436/1 ve vlastnictví: Město Ústí nad Orlicí.

Staničení komunikace začíná křižovatkou s ul. Na Štěpnici u č.p. 1033 a končí křižovatkou s ul. Mazánkova u č.p. 1087.

ul. **Mazánkova** v úsecích 53c1 až 53c5, vozovka a chodník v k.ú. Ústí nad Orlicí na p.p.č. 1615/3; 1623/1; 1623/8; 1663/1 ve vlastnictví: Město Ústí nad Orlicí.

Staničení komunikace postupuje v pořadí následujících úseků:

Úsek **53c1** začíná křižovatkou s ul. Tvardkova u č.p. 957 a končí křižovatkou s ul. Rettigové u č.p. 450. Součástí je pravý (asfalt) a levý (zámk. dl.) chodník.

Úsek **53c2** navazuje na konec úseku 53c1 a končí křižovatkou s ul. Korábova u č.p. 1099. Součástí je pravý (asfalt) a levý (zámk. dl.) chodník.

Úsek **53c3** navazuje na konec úseku 53c2 a končí křižovatkou s ul. Chodská u č.p. 1105. Součástí je pravý (asfalt) a levý (zámk. dl.) chodník.

Úsek **53c4** navazuje na konec úseku 53c3 a končí křižovatkou s ul. Heranova u č.p. 1174. . Součástí je pravý (asfalt) a levý (zámk. dl.) chodník.

Úsek **53c5** začíná křižovatkou ve tvaru „T“ s ul. Chodská (úsek 51c5) u č.p. 1196 a končí křižovatkou ve tvaru „T“ s úsekem 53c4 u č.p. 1198.

Komunikace obsahuje parkovací zálivy (v úsecích 53c4, 53c5).

ul. **Družstevní** v úsecích 54c1 až 54c3, vozovka a chodník v k.ú. Ústí nad Orlicí na p.p.č. 1615/3; 1623/8; 1685/2 ve vlastnictví: Město Ústí nad Orlicí.

Staničení komunikace postupuje v pořadí následujících úseků:

Úsek **54c1** začíná křižovatkou s ul. Tvardkova u č.p. 953 a končí křižovatkou s ul. Zeinerova u č.p. 785. Součástí je pravý a levý chodník (asfalt).

Úsek **54c2** navazuje na konec úseku 54c1 a končí křižovatkou s ul. Chodská u č.p. 802. Součástí je pravý a levý chodník (asfalt).

Úsek **54c3** navazuje na konec úseku 54c2 a končí křižovatkou s ul. Heranova u č.p. 1210. Součástí je pravý a levý chodník (asfalt).

ul. **Zeinerova** v úseku 55c, vozovka v k.ú. Ústí nad Orlicí na p.p.č. 1685/2; 1728; 2451 ve vlastnictví: Město Ústí nad Orlicí.

Staničení komunikace začíná křižovatkou s ul. Jana a Jos. Kovářů u č.p. 1082 a končí křižovatkou s ul. Družstevní u č.p. 819.

ul. **Jana a Jos. Kovářů** v úsecích 56c1 až 56c3, vozovka a chodník v k.ú. Ústí nad Orlicí na p.p.č. 1615/3; 1626/9; 1626/24; 2451 ve vlastnictví: Město Ústí nad Orlicí; Česká republika zastoupená Úřad pro zastupování státu ve věcech majetkových; Rašínovo nábřeží 390/42, Nové Město, 128 00 Praha, IČ: 69797111.

Staničení komunikace postupuje v pořadí následujících úseků:

Úsek **56c1** začíná křižovatkou s ul. Tvardkova u č.p. 794 a končí křižovatkou s ul. Zeinerova u č.p. 1082. Součástí je pravý a levý chodník (asfalt).

Úsek **56c2** navazuje na konec úseku 56c1 a končí křižovatkou s ul. Heranova u č.p. 170. Součástí je levý chodník (asfalt).

Úsek **56c3** navazuje na konec úseku 56c2 a končí u č.p. 1412. Součástí je pravý chodník (zámk. dl.).

Komunikace obsahuje parkovací záliv (v úseku 56c1).

ul. **Čs. Armády** v úsecích 57c1 až 57c4, vozovka a chodník v k.ú. Ústí nad Orlicí na p.p.č. 1615/9; 1615/10; 1804/1; 1808/2; 1808/3; 1853/6; 2455/1; 2533/1; 2533/17; 2533/19; 2533/20; 3003 ve vlastnictví: Město Ústí nad Orlicí; Pardubický kraj, Komenského náměstí 125, Pardubice-Staré Město, 53002 Pardubice, IČ: 70892822.

Staničení komunikace postupuje v pořadí následujících úseků:

Úsek **57c1** začíná křižovatkou s ul. Žižkov u č.p. 496 a končí křižovatkou s ul. Tvardkova u č.p. 757. Součástí je pravý a levý chodník (zámk. dl.).

Úsek **57c2** tvoří parkovací plochu, která je napojena na úsek 57c1. Součástí je pravý a levý chodník (zámk. dl.).

Úsek **57c3** navazuje na konec úseku 57c1 a končí u č.p. 1076. Součástí je pravý (žulová dl.) a levý (zámk. dl.) chodník.

Úsek **57c4** navazuje na úsek 5b1 v těsné blízkosti ul. Wolkerova a končí opět napojením na úsek 5b1. Obsluhuje č.p. 284 a 262. Součástí je pravý chodník (zámk. dl.).

Komunikace obsahuje parkovací zálivy (v úseku 57c2, 57c4).

ul. **Dělnická** v úsecích 58c1 až 58c5, vozovka a chodník v k.ú. Ústí nad Orlicí na p.p.č. 1608/1; 1608/10; 1608/13; 1608/14; 1608/51; 1608/55; 1615/3; 1670/2; 1671/1; 1671/4; 1677/3; 1730/1; 2455/1 ve vlastnictví: Město Ústí nad Orlicí; Česká republika zastoupená Ministerstvo zemědělství, Těšnov 65/17, Nové Město, 11000 Praha, IČ: 20478; Město Ústí nad Orlicí zastoupené Mateřská škola KLUBÍČKO Ústí nad Orlicí, Dělnická 67, IČ: 75017318.

Staničení komunikace postupuje v pořadí následujících úseků:

Úsek **58c1** začíná křižovatkou s ul. Smetanova (úsek 59c6) u č.p. 67 a končí křižovatkou s úseky 58c2 a 58c3 u č.p. 1405. Součástí je pravý a levý chodník (zámk. dl.).

Úsek **58c2** navazuje na konec úseku 58c1 a končí křižovatkou s ul. Tvardkova (úsek 4b3 a 4b4) u č.p. 1030. Součástí je pravý (zámk. dl.) a levý (asfalt) chodník.

Úsek **58c3** navazuje na konec úseku 58c1 a končí křižovatkou s ul. Smetanova (úseky 59c1 a 59c2) u č.p. 734. Součástí je pravý a levý chodník (zámk. dl.).

Úsek **58c4** navazuje na konec úseku 58c1 a končí křižovatkou s ul. Tvardkova u č.p. 648. Součástí je pravý (asfalt) a levý (zámk. dl.) chodník.

Úsek **58c5** tvoří parkovací plochu, která začíná napojením na úsek 58c2 a končí křižovatkou ve tvaru „T“ s ul. Smetanova (úsek 59c2) u č.p. 249. Součástí je pravý a levý chodník (zámk. dl.).

Komunikace obsahuje parkovací zálivy (v úsecích 58c1, 58c3, 58c5).

ul. **Smetanova** v úsecích 59c1 až 59c6, vozovka a chodník v k.ú. Ústí nad Orlicí na p.p.č. 298/2; 302/1; 302/3; 304/1; 1608/1; 1608/8; 1608/15; 1608/43; 1608/48; 1608/49; 1608/50; 1608/51; 2414/3; 2455/1; 3150 ve vlastnictví: Město Ústí nad Orlicí; Město Ústí nad Orlicí zastoupené Základní umělecká škola Jaroslava Kociana, Smetanova 1500, Ústí nad Orlicí, 56201 Ústí nad Orlicí, IČ: 72085142.

Staničení komunikace postupuje v pořadí následujících úseků:

Úsek **59c1** začíná křižovatkou (kruhový objezd) s ul. 17. listopadu u č.p. 69 a končí křižovatkou s ul. Dělnická u č.p. 734. Součástí je pravý a levý chodník (žulová dl.).

Úsek **59c2** navazuje na konec úseku 59c1 a končí křižovatkou s ul. Žižkov u č.p. 496. Součástí je pravý a levý chodník (zámk. dl.).

Úsek **59c3** tvoří parkovací plochu, která je napojena na úsek 59c1

Úsek **59c4** tvoří křižovátku s úsekem 59c1 ve tvaru „T“ u č.p. 1500 a končí u č.p. 43.

Úsek **59c5** navazuje na konec úseku 59c4 a tvoří parkovací plochu.

Úsek **59c6** navazuje na konec úseku 59c5 a končí křižovátkou s ul. Na Štepnici a Dělnická (úseky 50c7 a 58c1).

Komunikace obsahuje parkovací zálivy (v úsecích 59c1, 59c3, 59c5).

ul. **Tyršova** v úsecích 60c1 a 60c2, vozovka a chodník v k.ú. Ústí nad Orlicí na p.p.č. 282/2; 298/2; 2341/1; 2341/11; 2455/1 ve vlastnictví: Město Ústí nad Orlicí.

Staničení komunikace postupuje v pořadí následujících úseků:

Úsek **60c1** začíná křižovátkou s ul. Smetanova a Dělnická u č.p. 734 a končí křižovátkou s ul. Fügnerova u č.p. 633. Součástí je pravý (zámk. dl.) a levý chodník (žulová dl.).

Úsek **60c2** navazuje na konec úseku 60c1 u a končí křižovátkou ve tvaru „T“ s ul. T. G. Masaryka u č.p. 350. Součástí je pravý (zámk. dl.) a levý chodník (asfalt).

ul. **Fügnerova** v úseku 61c, vozovka v k.ú. Ústí nad Orlicí na p.p.č. 282/2; 2060/2; 2510 ve vlastnictví: Město Ústí nad Orlicí.

Staničení komunikace začíná křižovátkou s ul. Žižkov u č.p. 657 a končí křižovátkou s ul. Tyršova u č.p. 633.

ul. **Žižkov** v úsecích 62c1 až 62c3, vozovka a chodník v k.ú. Ústí nad Orlicí na p.p.č. 2341/1; 2341/15; 2455/1; 2510 ve vlastnictví: Město Ústí nad Orlicí.

Staničení komunikace postupuje v pořadí následujících úseků:

Úsek **62c1** začíná křižovátkou s ul. T. G. Masaryka u č.p. 479 a končí křižovátkou s ul. Fügnerova a Vrbenského u č.p. 657. Součástí je pravý a levý chodník (žulová dl.).

Úsek **62c2** navazuje na konec úseku 62c1 a končí křižovátkou s ul. Vicenova u č.p. 612. Součástí je pravý a levý chodník (žulová dl.).

Úsek **62c3** navazuje na konec úseku 62c2 a končí křižovátkou s ul. Smetanova a Čs. armády u č.p. 496. Součástí je pravý a levý chodník (žulová. dl.).

ul. **Vrbenského** v úseku 63c, vozovka a chodník v k.ú. Ústí nad Orlicí na p.p.č. 2042/2; 2510 ve vlastnictví: Město Ústí nad Orlicí.

Staničení komunikace začíná křižovátkou s ul. Žižkov u č.p. 550 a končí u č.p. 1070. Součástí je pravý chodník (asfalt).

ul. **Vicenova** v úseku 64c, vozovka a chodník v k.ú. Ústí nad Orlicí na p.p.č. 2016/1, 2510, 2533/1, 2533/15, 2533/20 ve vlastnictví: Město Ústí nad Orlicí.

Staničení komunikace začíná křižovátkou s ul. Čs. armády u č.p. 762 a končí křižovátkou s ul. Žižkov u č.p. 675. Součástí je levý chodník (zámk. dl.).

ul. **Kopeckého** v úseku 65c, vozovka a chodník v k.ú. Ústí nad Orlicí na p.p.č. 2042/6, 2533/1, 2533/15 ve vlastnictví: Město Ústí nad Orlicí.

Staničení komunikace začíná křižovátkou s ul. Čs. armády u č.p. 1088 a končí u č.p. 840. Součástí je pravý chodník (zámk. dl.).

Komunikace obsahuje parkovací záliv.

ul. **Wolkerova** v úseku 66c, vozovka v k.ú. Ústí nad Orlicí na p.p.č. 1846/3; 1853/3; 1853/21; 1892/18; 1932/1; 1932/3; 2450/3; 2450/4; 2455/4; 2533/1 ve vlastnictví: Město Ústí nad Orlicí; Boštík Josef Ing. a Boštíková Iva, Ing. Boštík Josef - Vlčkov 3, 56002 Vlčkov, Boštíková Iva - Wolkerova 689, Ústí nad Orlicí; Klaclová Milena, Žižkov 538, Ústí nad Orlicí; Lehnfeld Miloš, Zborovská 1172, Ústí nad Orlicí; Ing. Mikulášková Ludmila, Wolkerova 689, Ústí nad Orlicí; Novák Luboš, Wolkerova 689, Ústí nad Orlicí; Röslerová Štěpánka, Vicenova 777, Ústí nad Orlicí; Štantejský Jaroslav, Wolkerova 689, Ústí nad Orlicí,
Staničení komunikace začíná křižovatkou s ul. Čs. armády u č.p. 1113 a končí u č.p. 1457.

ul. **náměstí Svobody** v úseku 67c, vozovka a chodník v k.ú. Ústí nad Orlicí na p.p.č. 932/8 ve vlastnictví: Město Ústí nad Orlicí.
Staničení komunikace začíná napojením na ul. Polská u č.p. 812 a končí křižovatkou s ul. Letohradská u č.p. 702. Součástí je pravý chodník (zámk. dl.).

ul. **Čelakovského** v úseku 68c, vozovka a chodník v k.ú. Ústí nad Orlicí na p.p.č. 2708/6; 2708/7 ve vlastnictví: Město Ústí nad Orlicí; Česká republika zastoupená Ředitelství silnic a dálnic ČR, Na Pankráci 546/56, Nusle, 14000 Praha, IČ: 65993390.
Staničení komunikace začíná křižovatkou se silnicí I. třídy č. 14 u č.p. 1489 a končí u č.p. 371. Součástí je pravý chodník (zámk. dl.).

ul. **Svat. Čecha** v úseku 69c, vozovka a chodník v k.ú. Ústí nad Orlicí na p.p.č. st. 1256; st. 1257; st.1258; 2708/4; 2708/15 ve vlastnictví: Město Ústí nad Orlicí.
Staničení komunikace začíná napojením na konec úseku 68c (ul. Čelakovského) a končí u č.p. 1108. Součástí je pravý a levý chodník (zámk. dl.).
Komunikace obsahuje parkovací záliv.

ul. **Zelená** v úseku 71c, vozovka v k.ú. Ústí nad Orlicí na p.p.č. 2146/1; 2468/1;2474/1 ve vlastnictví: Město Ústí nad Orlicí; Pardubický kraj zastoupený Správa a údržba silnic Pardubického kraje, Doubravice 98, 53353 Pardubice, IČ: 85031.
Staničení komunikace začíná křižovatkou se silnicí II. třídy č. 360 u č.p. 1002 a končí u č.p. 326.

ul. **Mostecká** v úseku 72c, vozovka v k.ú. Ústí nad Orlicí na p.p.č. 2084/1; 2386/2; 2388/1 ve vlastnictví: Město Ústí nad Orlicí; FPOS a.s., Třebovská 111, Ústí nad Orlicí, IČ: 27546098; Pardubický kraj zastoupený Správa a údržba silnic Pardubického kraje, Doubravice 98, 53353 Pardubice, IČ: 85031.
Staničení komunikace začíná křižovatkou se silnicí II. třídy č. 360 u č.p. 1486 a končí u č.p. 459.

ul. **Za Drahou** v úseku 73c, vozovka v k.ú. Ústí nad Orlicí na p.p.č. 1960/2; 1961/7; 2458; 2459; 2488 ve vlastnictví: Město Ústí nad Orlicí.
Staničení komunikace začíná křižovatkou s ul. Třebovská (úsek 7b) u č.p. 109 a končí křižovatkou s ul. U Rybníčku u č.p. 896.

ul. **Lázeňská** v úseku 75c, vozovka v k.ú. Ústí nad Orlicí na p.p.č. 2152/2; 2152/11; 2152/13; 2152/23; 2152/24; 2468/1; 2474/1 ve vlastnictví: Město Ústí nad Orlicí; Černošous Milan, Vrchlického 263,

Ostrovské Předměstí, 56301 Lanškroun; Vacek Karel, Lázeňská 204, Ústí nad Orlicí; Pardubický kraj zastoupený Správa a údržba silnic Pardubického kraje, Doubravice 98, 53353 Pardubice, IČ: 85031. Staničení komunikace začíná křižovatkou se silnicí II. třídy č. 360 u č.p. 354 a končí u č.p. 206.

ul. **Pod Horou** v úseku 76c, vozovka v k.ú. Ústí nad Orlicí na p.p.č. 61/8; 2152/13; 2163/1; 2163/3; 3025/2 ve vlastnictví: Město Ústí nad Orlicí; Černošous Milan, Vrchlického 263, Ostrovské Předměstí, 56301 Lanškroun.

Staničení komunikace začíná napojením na konec úseku 75c (ul. Lázeňská) a končí v blízkosti garáží stavební parcely 1737 – 1753).

ul. **Palackého sady** v úseku 77c, vozovka v k.ú. Ústí nad Orlicí na p.p.č. 2381/5 ve vlastnictví: Město Ústí nad Orlicí.

Staničení komunikace začíná křižovatkou se silnicí I. třídy č. 14 v blízkosti č.p. 1374 a končí u č.p. 209.

ul. **Karolíny Světlé** v úseku 78c, vozovka v k.ú. Ústí nad Orlicí na p.p.č. 2381/5; 2383/1; 2483/2 ve vlastnictví: Město Ústí nad Orlicí.

Staničení komunikace začíná napojením na konec úseku 77c (ul. Palackého sady) a končí u č.p. 938.

ul. **J. Štýrsky** v úseku 79c, vozovka v k.ú. Ústí nad Orlicí na p.p.č. 2470/1; 2474/2 ve vlastnictví: Město Ústí nad Orlicí.

Staničení komunikace začíná křižovatkou se silnicí II. třídy č. 315 u č.p. 247 a končí u č.p. 830.

ul. **Na Studánce** v úseku 80c, vozovka a chodník v k.ú. Ústí nad Orlicí na p.p.č. 123/1; 123/2; 123/3; 129/5; 129/8; 2294/7; 2353/4; 2492/6; 2492/14; 2530/1; 2532/3 ve vlastnictví: Město Ústí nad Orlicí; Sefir s.r.o., Zlonín 216, 25064 Zlonín, IČ: 27488853; Jenišťová Miroslava, Na Bělisku 1353, Ústí nad Orlicí; Lazák Vojtěch, Na Bělisku 1353, Ústí nad Orlicí.

Staničení komunikace začíná křižovatkou se silnicí II. třídy č. 315 u č.p. 59 a končí u č.p. 1227.

Součástí je pravý chodník (asfalt).

ul. **Mlýnská** v úseku 81c, vozovka a chodník v k.ú. Ústí nad Orlicí na p.p.č. 2355/8; 2362/8; 2362/9; 2362/11; 2364/2 ve vlastnictví: Město Ústí nad Orlicí.

Staničení komunikace začíná křižovatkou se silnicí I. třídy č. 14 v blízkosti č.p. 1392 a končí u č.p. 1572.

Součástí je pravý a levý chodník (zámk. dl.).

ul. **Na Bělisku** v úseku 82c, vozovka a chodník v k.ú. Ústí nad Orlicí na p.p.č. 158/4; 2309/1; 2480/3; 2492/19 ve vlastnictví: Město Ústí nad Orlicí.

Staničení komunikace začíná napojením na konec úseku 81c (ul. Mlýnská) a končí u mostu přes řeku Tichá Orlice (evidenční číslo mostu M23).

Součástí je pravý chodník (zámk. dl.).

ul. **V Lukách** v úsecích 83c1 až 83c2, vozovka a chodník v k.ú. Ústí nad Orlicí na p.p.č. 2561/2; 2561/4; 2657/5; 2657/53; 2657/58; 2660/4; 2661/1 ve vlastnictví: Město Ústí nad Orlicí.

Staničení komunikace postupuje v pořadí následujících úseků:

Úsek **83c1** začíná křižovatkou se silnicí I. třídy č.14 u č.p. 1407 a končí křižovatkou s ul. Quido Kociana u č.p. 877. Součástí je pravý chodník (asfalt).

Úsek **83c2** navazuje na konec úseku 83c1 a končí u č.p. 673. Součástí je pravý (zámk. dl.) a levý (asfalt) chodník.

ul. **Quido Kociana** v úsecích 84c1 až 84c2, vozovka a chodník v k.ú. Ústí nad Orlicí na p.p.č. 2355/19; 2400/5; 2565/25; 2661/1; 2661/2; 2661/3 ve vlastnictví: Město Ústí nad Orlicí.

Staničení komunikace postupuje v pořadí následujících úseků:

Úsek **84c1** začíná křižovatkou se silnicí I. třídy č.14 u č.p. 917 a končí křižovatkou s ul. V Lukách u č.p. 877. Součástí je pravý a levý chodník (asfalt).

Úsek **84c2** navazuje na konec úseku 84c1 a končí u č.p. 382. Součástí je pravý a levý chodník (zámk. dl.).

ul. **Hřbitovní** v úseku 85c, vozovka a chodník v k.ú. Ústí nad Orlicí na p.p.č. 561/15; 561/16; 561/33; 561/34; 561/35; 565/10 ve vlastnictví: Město Ústí nad Orlicí.

Staničení komunikace začíná křižovatkou se silnicí II. třídy č. 360 a končí parkovací plochou u č.p. 1542. Součástí je levý chodník (zámk. dl.).

komunikace „**Andrlův chlum**“ v úseku 86c, vozovka v k.ú. Ústí nad Orlicí na p.p.č. 2474/1; 2682 ve vlastnictví: Město Ústí nad Orlicí; Pardubický kraj zastoupený Správa a údržba silnic Pardubického kraje, Doubravice 98, 53353 Pardubice, IČ: 85031.

Staničení komunikace začíná křižovatkou se silnicí II. třídy č. 360 a končí hranicí k.ú. Řetová.

komunikace ul. **Nádražní** v úsecích 87c1 a 87c2, vozovka v k.ú. Ústí nad Orlicí na p.p.č. 2530/1; 2531/2; 2532/3; 2548/2 ve vlastnictví: Město Ústí nad Orlicí; Česká republika zastoupená Správa železnic, státní organizace, IČ: 70994234.

Staničení komunikace postupuje v pořadí následujících úseků:

Úsek **87c1** začíná křižovatkou se silnicí II. třídy č. 315 a končí bezprostředně za mostem M 32.

Úsek **87c2** navazuje na úsek 87c1 ve dvou místech (na jeho začátku a dále kolmým napojením ve vzdálenosti cca 60m od začátku).

Součástí úseku 87c2 jsou parkovací zálivy.

Komunikace obsahuje silniční most M 32 (v úseku 87c1) přes Tichou Orlici v délce 61m.

Zařazení do kategorie místní komunikace IV. třídy:

ul. **Kostelní** v úsecích 1d1 až 1d2, komunikace a chodník v k.ú. Ústí nad Orlicí na p.p.č. 2356; 2357; 2996; 2997 ve vlastnictví: Město Ústí nad Orlicí.

Staničení komunikace postupuje v pořadí následujících úseků:

Úsek **1d1** začíná u č.p. 16 a končí u č.p. 95.

Úsek **1d2** začíná u č.p. 95 a končí u č.p. 31.

ul. **17. listopadu** v úseku 2d, komunikace v k.ú. Ústí nad Orlicí na p.p.č. 2326/2; 2334/2; 2334/4; 3128 ve vlastnictví: Město Ústí nad Orlicí.

Staničení komunikace začíná napojením na úsek 1c (Mírové nám.) u č.p. 91 a končí v těsné blízkosti úseku 9b3 (kruhový objezd) u č.p. 78.

ul. **T. G. Masaryka** v úseku 3d, komunikace v k.ú. Ústí nad Orlicí na p.p.č. 2341/7 ve vlastnictví: Město Ústí nad Orlicí.

Staničení komunikace začíná napojením na úsek 1c (Mírové nám.) u č.p. 129 a končí křižovatkou s úsekem 2c2 (ul. Příkopy) u č.p. 125. Součástí je pravý a levý chodník (zámk. dl.).

ul. **Černá** v úseku 4d, komunikace v k.ú. Ústí nad Orlicí na p.p.č. 324; 2341/7; 2348/1; 2348/3; 3085; 3187 ve vlastnictví: Město Ústí nad Orlicí.

Staničení komunikace začíná napojením na úsek 3d (T. G. Masaryka) u č.p. 128 a končí křižovatkou s úsekem 2c2 (ul. Příkopy) u č.p. 423.

ul. **S. K. Neumanna** v úseku 5d, komunikace v k.ú. Ústí nad Orlicí na p.p.č. 2344/1 ve vlastnictví: Město Ústí nad Orlicí.

Staničení komunikace začíná napojením na úsek 4c (S. K. Neumanna, místní kom. III. třídy) u č.p. 636 a končí křižovatkou s ul. Jilemnického u č.p. 402.

ul. **Příkopy** v úseku 6d, komunikace v k.ú. Ústí nad Orlicí na p.p.č. 2347/1; 2351/9 ve vlastnictví: Město Ústí nad Orlicí.

Staničení komunikace začíná napojením na úsek 2c1 (ul. Příkopy, místní kom. III. třídy) u č.p. 146 a končí křižovatkou s ul. Jilemnického u č.p. 164.

ul. **Jilemnického** v úseku 7d, komunikace v k.ú. Ústí nad Orlicí na p.p.č. 43/2 ve vlastnictví: Město Ústí nad Orlicí.

Úsek 7d tvoří parkovací plochu, která je napojena na úsek 6c3 (ul. Jilemnického, místní komunikace III. třídy).

ul. **Okružní** v úseku 8d, komunikace v k.ú. Ústí nad Orlicí na p.p.č. 43/20; 43/22; 43/36; 104/3 ve vlastnictví: Město Ústí nad Orlicí; Schlesinger Jindřich, Špindlerova 638, Ústí nad Orlicí.

Úsek 8d tvoří parkovací plochu, která je napojena na úsek 7c (ul. Okružní, místní komunikace III. třídy).

ul. **Moravská** v úsecích 9d1 až 9d9, chodník v k.ú. Ústí nad Orlicí na p.p.č. 2376/3; 2385/1; 2689/2; 2708/5; 2708/10; 2708/19; 2710/1; 2710/2; 2711/1; 2715/2; 2716/2; 2717/4 ve vlastnictví: Město Ústí nad Orlicí; Česká republika zastoupená Ředitelství silnic a dálnic ČR, Na Pankráci 546/56, Nusle, 14000 Praha, IČ: 65993390.

Všechny úseky vedou podél silnice I. třídy č. 14. Staničení komunikace postupuje v pořadí následujících úseků:

Úsek **9d1** začíná na hranici k.ú. Hylváty. Rozsah úseku je téměř identický s průběhem dotčené parcely 2689/2.

Úsek **9d2** je napojen na konec úseku 9d1 a končí napojením na chodník, který je součástí úseku 6b2.

Úsek **9d3** je z velké části identický s průběhem parcely 2716/2.

Úsek **9d4** začíná světelnou křižovatkou ulic Moravská, T. G. Masaryka a Třebovská a končí napojením na úsek 68c (ul. Čelakovského).

Úsek **9d5** začíná úsekem 68c a končí silnicí II. třídy č. 360.

Úsek **9d6** je z velké části identický s průběhem parcely 2717/4.

Úsek **9d7** začíná u č.p. 897 a končí u č.p. 71.

Úsek **9d8** je téměř identický s průběhem parcely 2385/1.

Úsek **9d9** je téměř identický s průběhem parcely 2376/3.

ul. **Lázeňská** v úsecích 10d1 až 10d3, komunikace a chodník v k.ú. Ústí nad Orlicí na p.p.č. 2385/1; 2386/2; 2386/3; 2468/1; 2474/5; 2474/6; 2483/1; 2506/1; 2711/1; 3025/8; 3130 ve vlastnictví: Město Ústí nad Orlicí; Pardubický kraj zastoupený Správa a údržba silnic Pardubického kraje, Doubravice 98, 53353 Pardubice, IČ: 85031; Česká republika zastoupená Povodí Labe s. p., IČ: 70890005; Česká republika zastoupená Správa železnic, státní organizace, IČ: 70994234.

Staničení komunikace postupuje v pořadí následujících úseků:

Úsek **10d1** tvoří pravostranný chodník podél silnice II. třídy č. 360. Úsek začíná od křižovatky s ul. Moravská (u č.p. 395) a končí u č.p. 354.

Úsek **10d2** tvoří levostranný chodník podél silnice II. třídy č. 360. Úsek začíná od křižovatky s ul. Moravská (u č.p. 189) a končí u č.p. 192.

Úsek **10d3** spojuje ulice Lázeňská (úsek 75c) a Zelená (úsek 71c).

Komunikace obsahuje lávku L 24 přes vodní tok Třebovka v délce 23m.

ul. **Na Ostrově** v úseku 11d, komunikace v k.ú. Ústí nad Orlicí na p.p.č. 109/2 ve vlastnictví: Město Ústí nad Orlicí.

Úsek 8d tvoří samostatnou parkovací plochu. Její průběh je identický s průběhem parcely 109/2.

ul. **M. R. Štefánika** v úsecích 12d1 až 12d3, chodník v k.ú. Ústí nad Orlicí na p.p.č. 109/3; 124/2; 2353/4; 2353/5; 2353/12; 2353/22 ve vlastnictví: Město Ústí nad Orlicí; Fišer Jan, Jana Zajíce 637, Studánka, 53012 Pardubice.

Staničení komunikace postupuje v pořadí následujících úseků:

Úseky **12d1 a 12d2** tvoří levostranný chodník podél silnice II. třídy č. 315. Úsek začíná od světelné křižovatky s ul. Moravská a Královéhradecká a končí u č.p. 441.

Úsek **12d3** tvoří pravostranný chodník podél silnice II. třídy č. 315. Úsek začíná od světelné křižovatky s ul. Moravská a Královéhradecká a končí u č.p. 59.

ul. **J. Haška** v úsecích 13d1 až 13d2, chodník v k.ú. Ústí nad Orlicí na p.p.č. 2240/8; 2240/9; 2285/28; 2285/29; 2288/2; 2353/12; 2353/22; 2474/2; 2476/2; 2476/13; 2476/16; 2476/17; 2476/21; 2476/23; 2483/1; 2483/32; 2485/2; 2506/7; 2506/9; 2506/10; 3038/1; 3172/2; 3173/2 ve vlastnictví: Město Ústí nad Orlicí; Pardubický kraj zastoupený Správa a údržba silnic Pardubického kraje, Doubravice 98, 53353 Pardubice, IČ: 85031; Česká republika zastoupená Povodí Labe s. p., IČ: 70890005; Česká republika zastoupená Správa železnic, státní organizace, IČ: 70994234.

Staničení komunikace postupuje v pořadí následujících úseků:

Úseky **13d1 a 13d2** tvoří levostranné chodníky podél silnice II. třídy č. 315.

Úsek **13d1** přímo navazuje na úsek 12d2 a končí pod železničním viaduktem v místě odbočení účelové komunikace.

Úsek **13d3** navazuje na úsek 13d1 a končí u č.p. 1543.

ul. **Královéhradecká** v úsecích 14d1 až 14d14, komunikace a chodník v k.ú. Ústí nad Orlicí na p.p.č. st.386; 461/3; 461/7; 590/3; 590/19; 2353/3; 2353/4; 2353/14; 2355/1; 2355/5; 2355/6; 2355/7; 2355/8; 2355/11; 2355/14; 2355/15; 2355/17; 2355/18; 2355/19; 2355/21; 2355/22; 2355/23;

2362/1; 2362/11; 2400/5; 2400/6; 2564/20; 2689/1 ve vlastnictví: Město Ústí nad Orlicí; Česká republika zastoupená Ředitelství silnic a dálnic ČR, Na Pankráci 546/56, Nusle, 14000 Praha, IČ: 65993390; Vest Oil s.r.o., Chudenická 1059/30, Hostivař, 10200 Praha, IČ: 4147251; Auto Janák s.r.o., Královéhradecká 1545, Ústí nad Orlicí, IČ: 25961586.

Všechny úseky vedou podél silnice I. třídy č. 14. Staničení komunikace postupuje v pořadí následujících úseků:

Úsek **14d1** tvoří parkovací plochu, která tvoří křižovatku se silnicí I. třídy ve tvaru „T“. Její průběh je téměř identický s průběhem parcely 2362/1.

Úsek **14d2** začíná u č.p. 253 a končí u č.p. 257.

Úsek **14d3** začíná u č.p. 257 a končí u č.p. 273.

Úsek **14d4** začíná světelnou křižovatkou ulic M. R. Štefánika a Královéhradecká a končí vyústěním úseku 14d1 na silnici I. třídy.

Úsek **14d5** začíná napojením na konec úseku 14d4 a končí úsekem 81c (ul. Mlýnská).

Úsek **14d6** začíná světelnou křižovatkou ulic M. R. Štefánika a Královéhradecká a končí vjezdem k č.p. 465 ze silnice I. třídy č. 14.

Úsek **14d7** navazuje na konec úseku 14d6 a končí úsekem 16c2 (ul. Zahradní).

Úsek **14d8** navazuje na konec úseku 14d7 a končí úsekem 18c2 (ul. Ježkova).

Úsek **14d9** navazuje na konec úseku 14d5 a končí úsekem 20c4 (ul. Zborovská).

Úsek **14d10** začíná u č.p. 595 a končí u č.p. 746.

Úsek **14d11** začíná u č.p. 726 a končí u č.p. 719.

Úsek **14d12** začíná u č.p. 516 a končí u č.p. 1184.

Úsek **14d13** začíná u č.p. 917 a končí u č.p. 1089.

Úsek **14d14** začíná světelnou křižovatkou ulic Cihlářská a Quido Kociana končí u č.p. 756 napojením na úsek 16d1 (ul. Hřbitovní).

ul. **V Lukách** v úseku 15d, komunikace v k.ú. Ústí nad Orlicí na p.p.č. 2657/5 ve vlastnictví: Město Ústí nad Orlicí.

Úsek 15d tvoří samostatnou parkovací plochu, která je napojena na úsek 83c2 (ul. V Lukách).

ul. **Hřbitovní** v úsecích 16d1 až 16d2, komunikace a chodník v k.ú. Ústí nad Orlicí na p.p.č. 590/3; 590/19; 590/21 ve vlastnictví: Město Ústí nad Orlicí.

Staničení komunikace postupuje v pořadí následujících úseků:

Úsek **16d1** navazuje na konec úseku 14d2 a končí vyústěním na konec úseku 85c (ul. Hřbitovní, místní komunikace IV. třídy).

Úsek **16d2** tvoří odbočení z úseku 16d1 k č.p. 236.

ul. **Cihlářská** v úsecích 17d1 až 17d3, chodník v k.ú. Ústí nad Orlicí na p.p.č. 542/3; 542/5; 542/6; 542/7; 561/15; 590/3; 828/42; 835/8; 2400/6; 2400/14; 2400/24 ve vlastnictví: Město Ústí nad Orlicí; Česká republika zastoupená Ředitelství silnic a dálnic ČR, Na Pankráci 546/56, Nusle, 14000 Praha, IČ: 65993390. Staničení komunikace postupuje v pořadí následujících úseků:

Úsek **17d1** tvoří pravostranné chodníky podél silnice II. třídy č. 360. Začíná u č.p. 571 a končí u kruhového objezdu u parcely 835/19.

Úseky **17d2 a 17d3** tvoří levostranné chodníky silnice II. třídy č. 360.

Úsek **17d2** začíná světelnou křižovatkou ulic Cihlářská a Quido Kociana a končí křižovatkou ul. Cihlářské a Hřbitovní.

Úsek **17d3** začíná u kruhového objezdu (parcela 828/31) a končí u obchodního areálu (parcela 828/42).

ul. **Na Výsluní** v úseku 18d, komunikace v k.ú. Ústí nad Orlicí na p.p.č. 514/2; 523/1 ve vlastnictví: Město Ústí nad Orlicí; Město Ústí nad Orlicí zastoupený Mateřská škola Ústí nad Orlicí, Na Výsluní 200, Ústí nad Orlicí, IČ: 75017237.

Úsek 18d tvoří spojení mezi úseky 17d1 (ul. Cihlářská) a 29c2 (ul. Na Výsluní, místní komunikace III.tř.)

ul. **Letohradská** v úsecích 19d1 až 19d2, chodník v k.ú. Ústí nad Orlicí na p.p.č. 806/29; 806/36; 828/11; 2414/4; 2414/12; 2414/55 ve vlastnictví: Město Ústí nad Orlicí; Pardubický kraj zastoupený Správa a údržba silnic Pardubického kraje, Doubravice 98, 53353 Pardubice, IČ: 85031; Dufek Pavel, Bellušova 1853/22, Stodůlky, 15500 Praha; Pithartová Jana, Lexova 2140, Zelené Předměstí, 53002 Pardubice; Snítil Radovan, Olbrachtova 600/1, Liberec XV-Starý Harcov, 46015 Liberec; Snítil Václav, Praha.

Staničení komunikace postupuje v pořadí následujících úseků:

Úsek **19d1** tvoří levostranný chodník podél silnice II. třídy č. 360. Začíná u kruhového objezdu a jeho průběh je téměř identický s průběhem parcely 828/11.

Úseky **19d2** tvoří pravostranné chodníky silnice II. třídy č. 360. Začíná u kruhového objezdu (křižovatka ulici Popradská a 17. listopadu) a končí úsekem 400c (ul. Polní).

ul. **Příčná** v úsecích 20d1 až 20d2, komunikace v k.ú. Ústí nad Orlicí na p.p.č. 976/1; 976/5; 984/2 ve vlastnictví: Město Ústí nad Orlicí.

Staničení komunikace postupuje v pořadí následujících úseků:

Úsek **20d1** je napojen na úsek 35c1 (ul. Příčná, místní komunikace III. tř.) a tvoří parkovací plochu před č.p. 1328 a 1329.

Úsek **20d2** je napojen na úsek 35c1 (ul. Příčná, místní komunikace III. tř.) a tvoří parkovací plochu před č.p. 1330 a 1331.

ul. **Polská** v úseku 21d, komunikace v k.ú. Ústí nad Orlicí na p.p.č. 916/2; 930/2; 955/5 ve vlastnictví: Město Ústí nad Orlicí.

Úsek 21d začíná křižovatkou s úsekem 47c4 u č.p. 828 a končí u č.p. 1360.

ul. **Popradská** v úseku 22d, komunikace v k.ú. Ústí nad Orlicí na p.p.č. 923/2 ve vlastnictví: Město Ústí nad Orlicí.

Úsek 22d tvoří samostatnou parkovací plochu, která je napojena na úsek 41c2 (ul. Popradská, místní komunikace III. tř.).

ul. **Na Pláni** v úseku 23d, komunikace v k.ú. Ústí nad Orlicí na p.p.č. 923/30 ve vlastnictví: Město Ústí nad Orlicí.

Úsek 23d tvoří samostatnou parkovací plochu, která je napojena na úsek 38c3 (ul. Na Pláni, místní komunikace III. tř.).

ul. **Chodská** v úseku 24d, komunikace v k.ú. Ústí nad Orlicí na p.p.č. 1685/2; 1711/1; 2451 ve vlastnictví: Město Ústí nad Orlicí.

Staničení komunikace začíná u č.p. 835 a končí u č.p. 846.

ul. **Tvardkova** v úseku 25d, komunikace a chodník v k.ú. Ústí nad Orlicí na p.p.č. 1606/7; 1608/1; 1608/9; 1608/10 ve vlastnictví: Město Ústí nad Orlicí; Město Ústí nad Orlicí zastoupený Základní škola Ústí nad Orlicí, Komenského 11, IČ: 75018365; Město Ústí nad Orlicí zastoupené Mateřská škola KLUBÍČKO Ústí nad Orlicí, Dělnická 67, IČ: 75017318; Česká republika zastoupená Ministerstvo zemědělství, Těšnov 65/17, Nové Město, 11000 Praha, IČ: 20478.

Staničení komunikace začíná u č.p. 67 a končí v blízkosti č.p. 995.

ul. **Východní** v úseku 26d, chodník v k.ú. Ústí nad Orlicí na p.p.č. 923/39; 923/187; 923/220 a v k.ú. Oldřichovice u Ústí nad Orlicí na p.p.č. 501/86; 501/121; 501/125 ve vlastnictví: Město Ústí nad Orlicí. Úsek 26d spojuje úseky 38c1 (ul. Na Pláni) a 403c (Východní, místní komunikace III. třídy).

Účastníci řízení mohou uplatnit své připomínky či námitky nejpozději do 15 dnů od doručení tohoto oznámení na úřední desce Městského úřadu Ústí nad Orlicí, jinak k nim nebude přihlédnuto.

Silniční správní úřad současně se zahájením správního řízení účastníkům řízení oznamuje, že mají možnost seznámit se s podklady pro vydání rozhodnutí a vyjádřit se k nim podle ust. § 36 odst. 3 zákona č. 500/2004 Sb., správní řád a to ve lhůtě **do 5 dnů** od uplynutí výše stanovené lhůty k podání námitek. Tato lhůta 5 dnů již neslouží k podání námitek.

Po uplynutí lhůty k vyjádření k podkladům rozhodnutí silniční správní úřad rozhodne ve výše uvedené věci.

lic. Jaroslav Škarka, MPA
vedoucí odboru

Za správnost vyhotovení
Miloslava Bartošová, referentka odboru (oprávněná úřední osoba)

Účastníci řízení dle ust. § 27 odst. 1 zák.č. 500/2004 Sb., o správním řízení (doručenkou):
Město Ústí nad Orlicí, Sychrova 16, 562 24 Ústí nad Orlicí

Ostatní účastníci řízení dle ust. § 27 odst. 2 zák.č. 500/2004 Sb., o správním řízení (veřejnou vyhláškou):

Česká republika zastoupená Státním pozemkovým úřadem, Husinecká 1024/11a, Praha Žižkov, IČ 1312774

ČSAD Ústí nad Orlicí, a.s., Třebovská 330, Hylváty, 56203 Ústí nad Orlicí, IČ 60108851

Arcona Capital Central European Properties, a.s., Politických vězňů 912/10, Nové Město, 11000 Praha, IČ 24727873

Karbulková Lenka, Barcalova 141, 562 01 Ústí nad Orlicí

Česká republika zastoupená Generální finanční ředitelství, Lazarská 15/7, Nové Město, 11000 Praha, IČ 72080043

Blažek Mojmir, Pickova 598, 562 01 Ústí nad Orlicí

ČEZ Distribuce, a. s., Teplická 874/8, Děčín IV-Podmokly, 40502 Děčín, IČ 24729035

Město Ústí nad Orlicí zastoupený Mateřská škola Ústí nad Orlicí, Na Výsluní 200, Ústí nad Orlicí, IČ 75017237

Procházková Michaela, Lanšperská 128, Oldřichovice, 562 01 Ústí nad Orlicí

Procházková Věra, Lanšperská 128, Oldřichovice, 562 01 Ústí nad Orlicí

Ander Richard JUDr. a Anderová Dana JUDr., Lanšperská 110, Oldřichovice, 562 01 Ústí nad Orlicí

KONZUM, obchodní družstvo v Ústí nad Orlicí, Tvardkova 1191, Ústí nad Orlicí, IČ 32212

Česká republika zastoupená Úřad pro zastupování státu ve věcech majetkových; Rašínovo nábřeží 390/42, Nové Město, 128 00 Praha, IČ 69797111

Město Ústí nad Orlicí zastoupený Základní škola Ústí nad Orlicí, Komenského 11, IČ 75018365

Česká republika zastoupená Česká správa sociálního zabezpečení, Křížová 1292/25, Smíchov, 15000 Praha, IČ 6963

Pardubický kraj, Komenského náměstí 125, Pardubice-Staré Město, 53002 Pardubice, IČ 70892822

Město Ústí nad Orlicí zastoupené Mateřská škola KLUBÍČKO Ústí nad Orlicí, Dělnická 67, IČ 75017318

Město Ústí nad Orlicí zastoupené Základní umělecká škola Jaroslava Kociana, Smetanova 1500, Ústí nad Orlicí, 56201 Ústí nad Orlicí, IČ 72085142

Ing. Boštík Josef, Vlčkov 3, 56002 Vlčkov

Boštíková Iva, Wolkerova 689, 562 01 Ústí nad Orlicí

Klaclová Milena, Žižkov 538, 562 01 Ústí nad Orlicí

Lehnfeld Miloš, Zborovská 1172, 562 01 Ústí nad Orlicí

Ing. Mikulášková Ludmila, Wolkerova 689, 562 01 Ústí nad Orlicí

Novák Luboš, Wolkerova 689, 562 01 Ústí nad Orlicí

Röszlerová Štěpánka, Václavova 777, 562 01 Ústí nad Orlicí

Štantejský Jaroslav, Wolkerova 689, 562 01 Ústí nad Orlicí

Černohous Milan, Vrchlického 263, Ostrovské Předměstí, 56301 Lanškroun

Česká republika zastoupená Ředitelství silnic a dálnic ČR, Na Pankráci 546/56, Nusle, 14000 Praha, IČ 65993390

Pardubický kraj zastoupený Správa a údržba silnic Pardubického kraje, Doubravice 98, 53353 Pardubice, IČ 85031

Česká republika zastoupená Povodím Labe s. p., Víta Nejedlého 951/8, Hradec Králové, IČ 70890005

Česká republika zastoupená Správou železnic, státní organizace, Dlážďená 1003/7, Praha 1, IČ 70994234

FPOS a.s., Třebovská 111, 562 01 Ústí nad Orlicí, IČ 27546098

Česká republika zastoupená Ministerstvo zemědělství, Těšnov 65/17, Nové Město, 11000 Praha, IČ 20478

Fišer Jan, Jana Zajíce 637, Studánka, 53012 Pardubice
Vacek Karel, Lázeňská 204, 562 01 Ústí nad Orlicí
Sefir s.r.o., Zlonín 216, 25064 Zlonín, IČ 27488853
Jeništová Miroslava, Na Bělisku 1353, 562 01 Ústí nad Orlicí
Lazák Vojtěch, Na Bělisku 1353, 562 01 Ústí nad Orlicí
Schlesinger Jindřich, Špindlerova 638, 562 01 Ústí nad Orlicí
Vest Oil s.r.o., Chudenická 1059/30, Hostivař, 10200 Praha, IČ 4147251
Auto Janák s.r.o., Královéhradecká 1545, Ústí nad Orlicí, IČ 25961586
Dufek Pavel, Bellušova 1853/22, Stodůlky, 15500 Praha
Pithartová Jana, Lexova 2140, Zelené Předměstí, 53002 Pardubice
Snítíl Radovan, Olbrachtova 600/1, Liberec XV-Starý Harcov, 46015 Liberec
Snítíl Václav, Praha

Obdrží:

MěÚ odbor dopravy, správa komunikací Ústí nad Orlicí
Město, majetkoprávní odbor Ústí nad Orlicí

Toto oznámení musí být vyvěšeno po dobu 15 dnů na úřední desce orgánu, který písemnost doručuje a zveřejněno způsobem umožňujícím dálkový přístup. Poslední den této lhůty je dnem doručení.

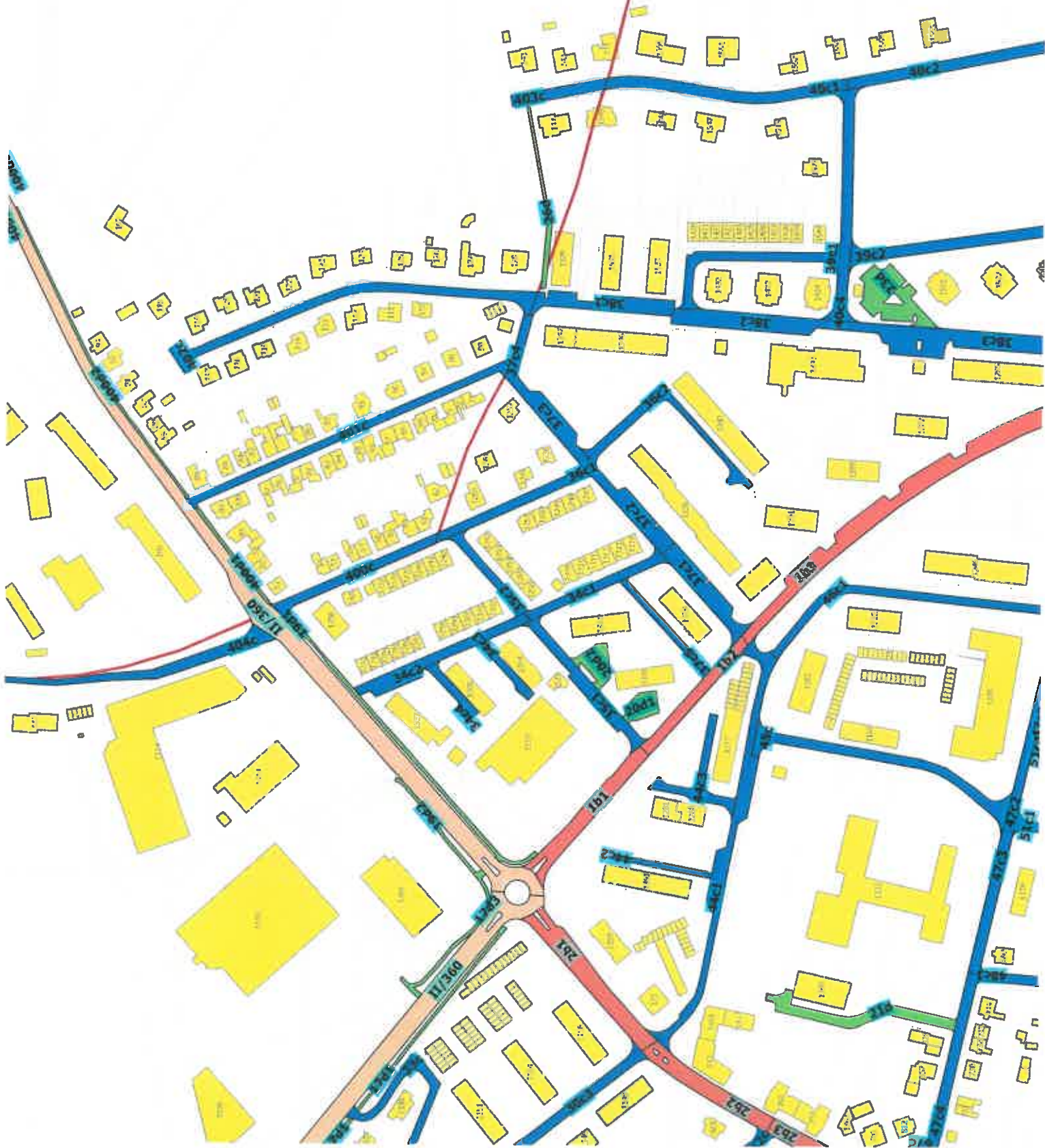
Vyvěšeno dne.....

Sejmuto dne.....

Razítko a podpis orgánu, který potvrzuje vyvěšení a sejmutí oznámení.

ÚSTÍ NAD ORLÍCÍ místní komunikace

- budovy
- parcely
- komunikace
- místní komunikace II. třídy
- místní komunikace III. třídy
- místní komunikace IV. třídy
- silnice I. třídy
- silnice II. třídy
- silnice III. třídy












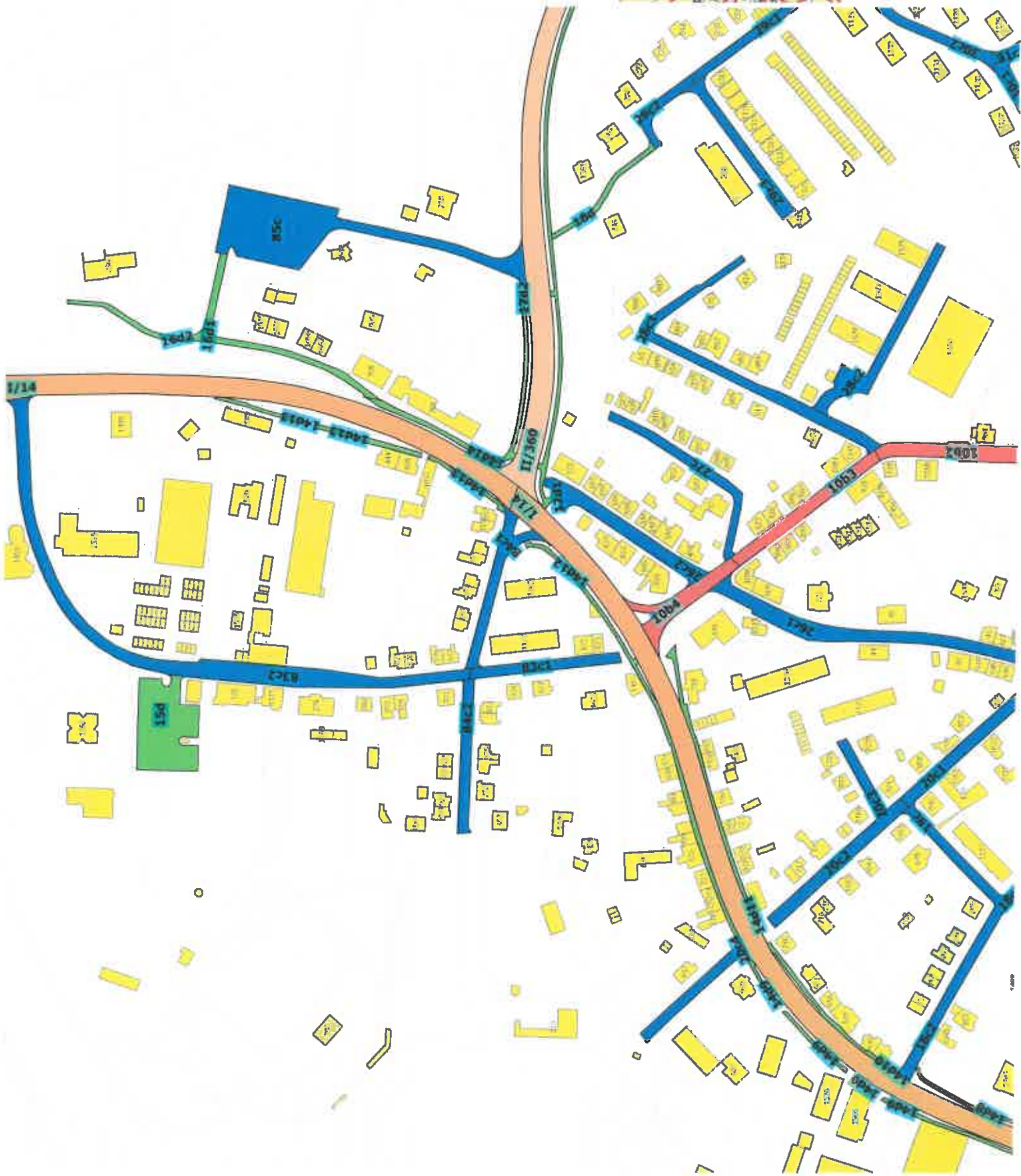
ÚSTÍ NAD ORLÍCÍ místní komunikace

- budovy
- parcely
- komunikace
- místní komunikace II. třídy
- místní komunikace III. třídy
- místní komunikace IV. třídy
- silnice I. třídy
- silnice II. třídy
- silnice III. třídy







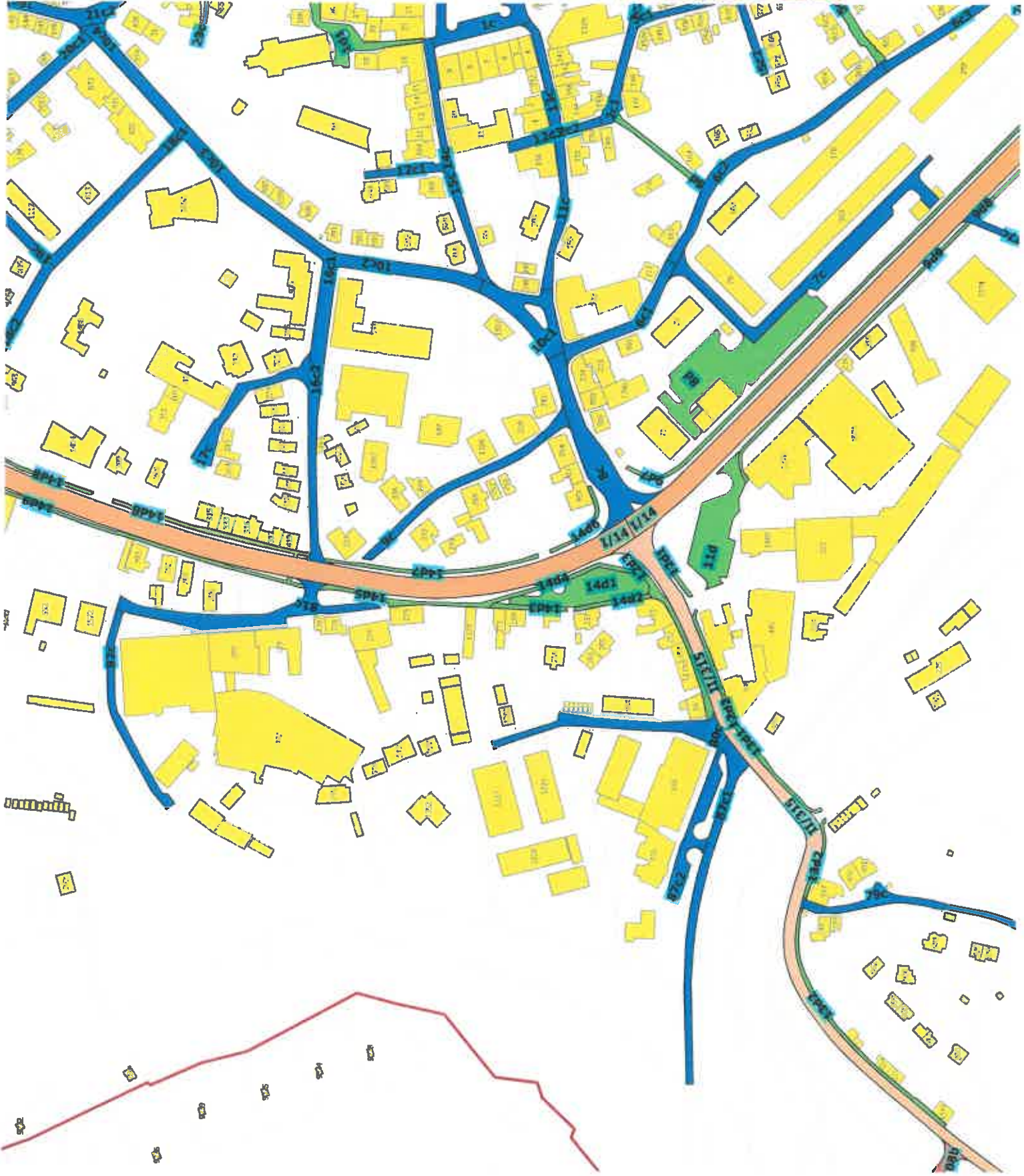
ÚSTÍ NAD ORLÍCÍ místní komunikace

-  budovy
-  parcely
-  komunikace
-  místní komunikace II. třídy
-  místní komunikace III. třídy
-  místní komunikace IV. třídy
-  silnice I. třídy
-  silnice II. třídy
-  silnice III. třídy












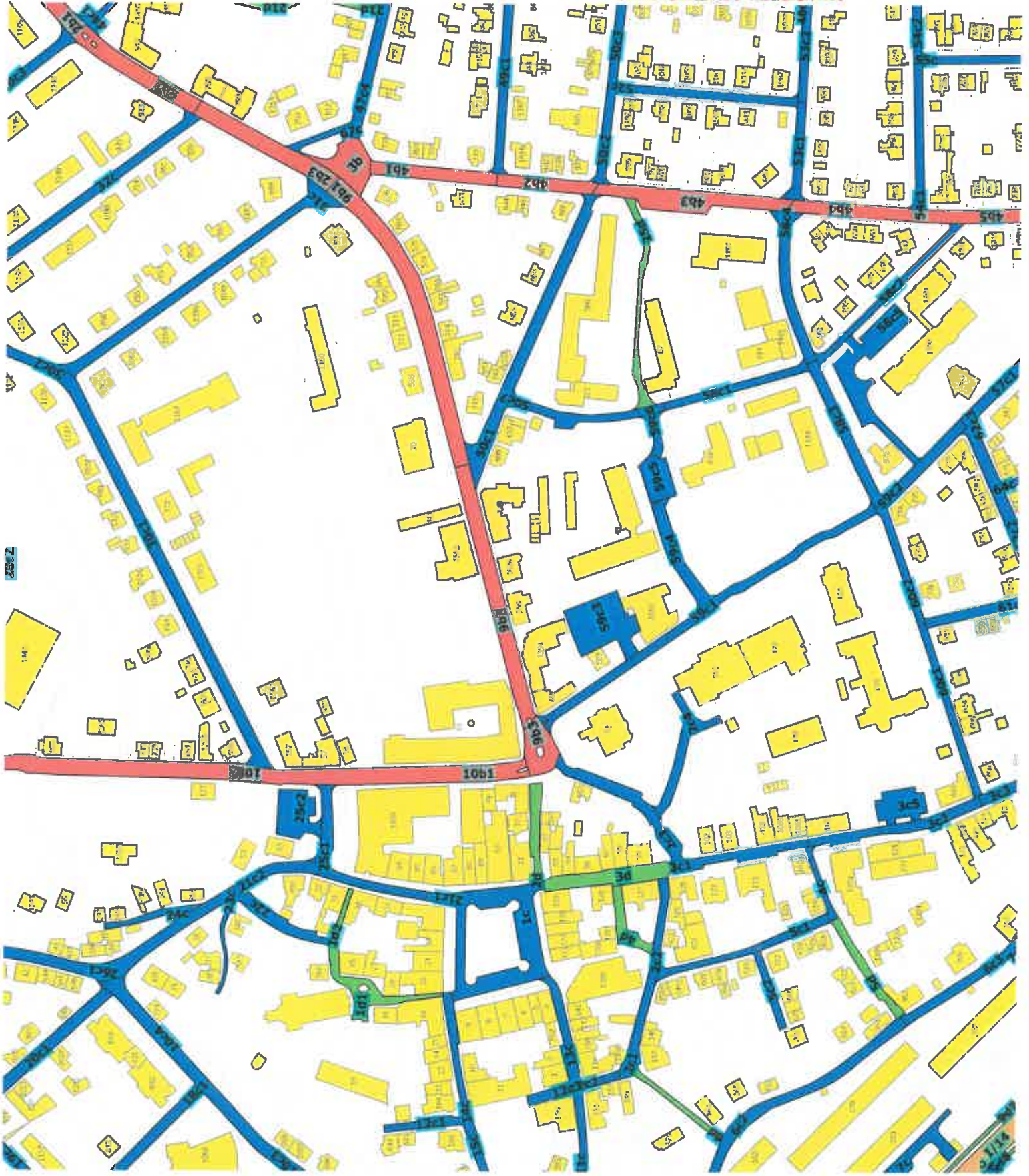
ÚSTÍ NAD ORLÍČÍ místní komunikace

-  budovy
-  parcely
-  komunikace
-  místní komunikace II. třídy
-  místní komunikace III. třídy
-  místní komunikace IV. třídy
-  silnice I. třídy
-  silnice II. třídy
-  silnice III. třídy












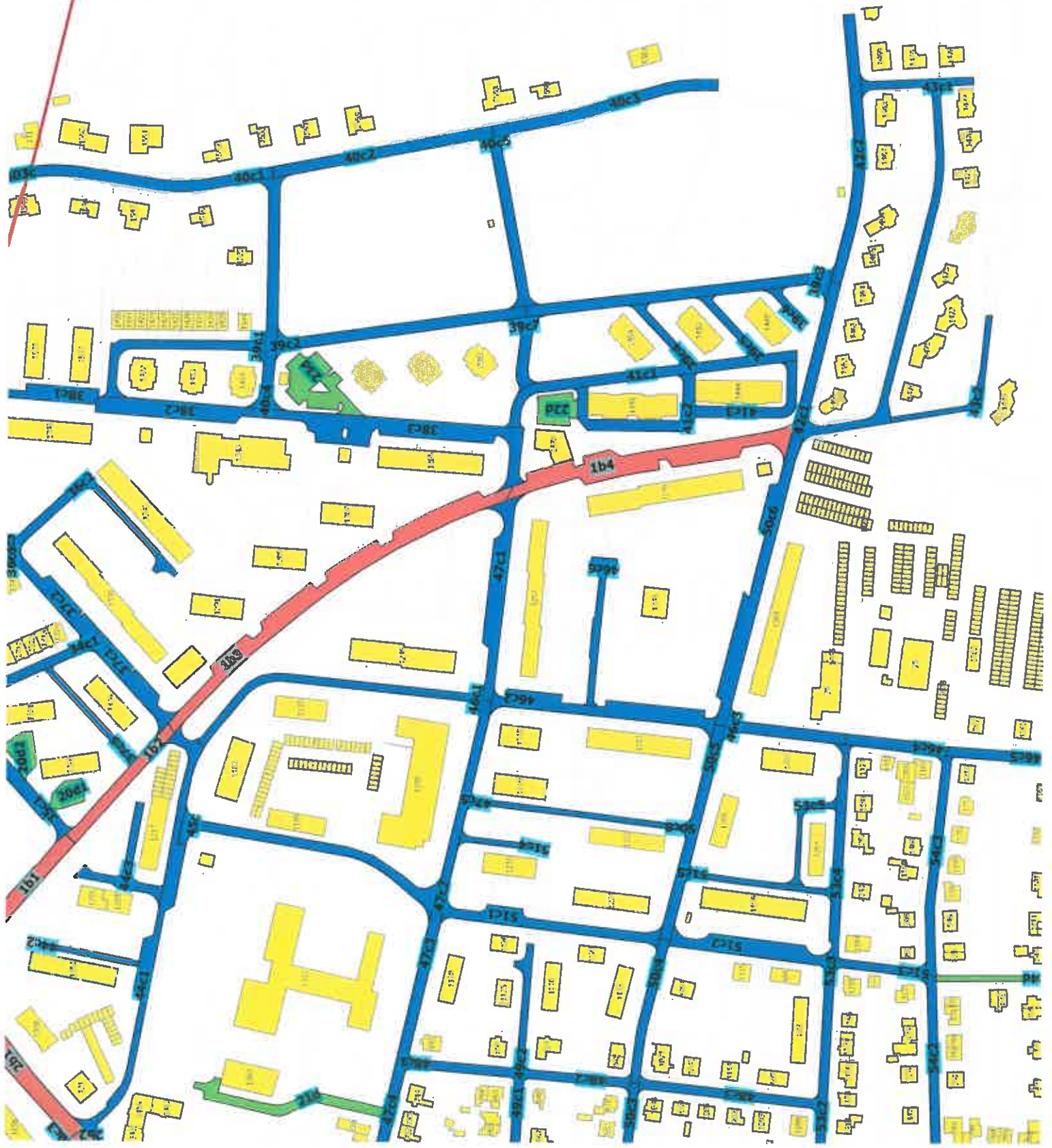
ÚSTÍ NAD ORLICÍ místní komunikace

-  budovy
-  parcely
-  komunikace
-  místní komunikace II. třídy
-  místní komunikace III. třídy
-  místní komunikace IV. třídy
-  silnice I. třídy
-  silnice II. třídy
-  silnice III. třídy



ÚSTÍ NAD ORLICÍ místní komunikace

-  budovy
-  parcely
-  komunikace
-  místní komunikace II. třídy
-  místní komunikace III. třídy
-  místní komunikace IV. třídy
-  silnice I. třídy
-  silnice II. třídy
-  silnice III. třídy



ÚSTÍ NAD ORLICÍ místní komunikace

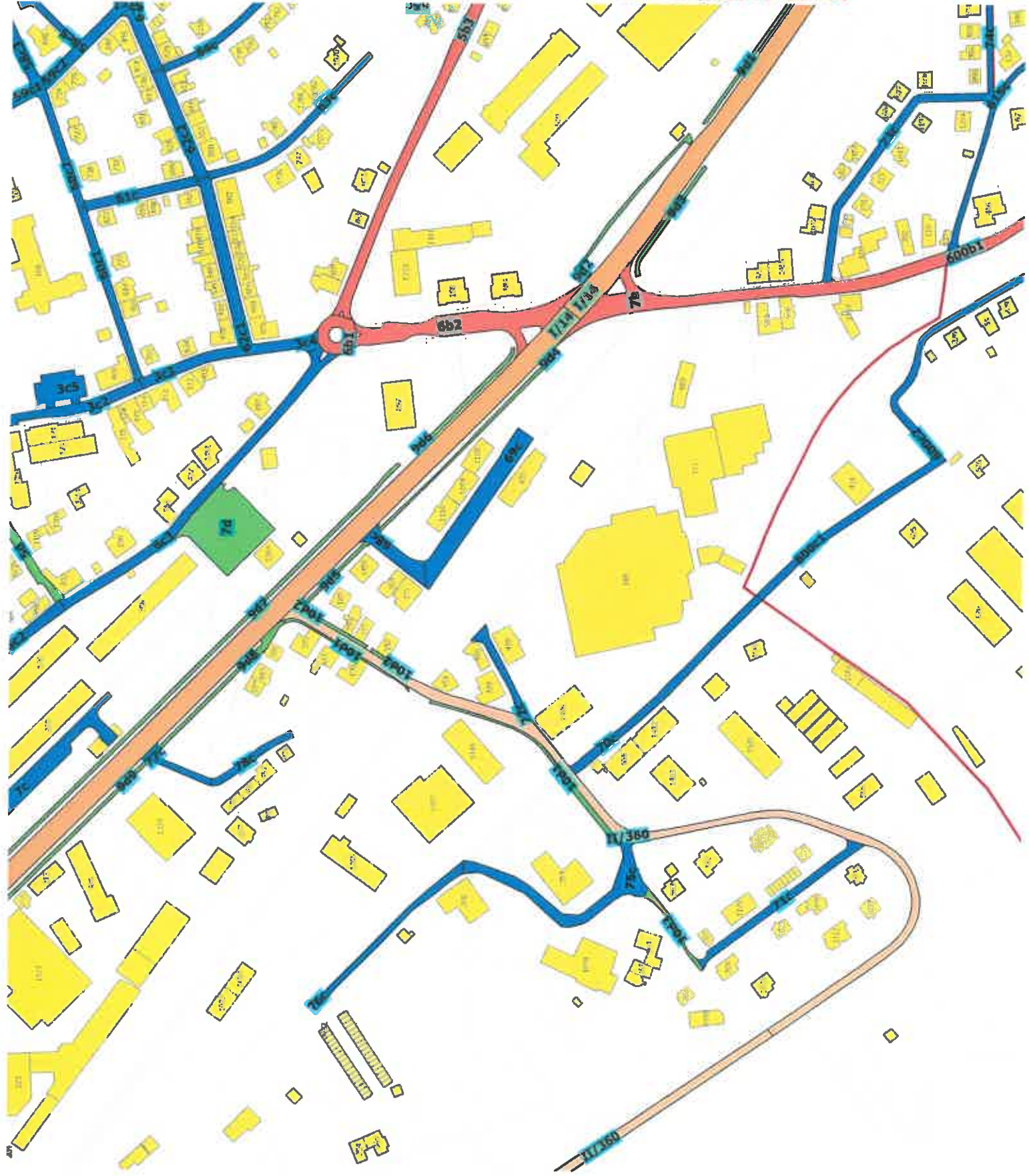
- budovy
- parcely
- komunikace
- místní komunikace II. třídy
- místní komunikace III. třídy
- místní komunikace IV. třídy
- silnice I. třídy
- silnice II. třídy
- silnice III. třídy



ÚSTÍ NAD ORLÍCÍ

místní komunikace

- budovy
- parcely
- komunikace
- místní komunikace II. třídy
- místní komunikace III. třídy
- místní komunikace IV. třídy
- silnice I. třídy
- silnice II. třídy
- silnice III. třídy



ÚSTÍ NAD ORLICÍ místní komunikace

- budovy
- parceley
- komunikace
- místní komunikace II. třídy
- místní komunikace III. třídy
- místní komunikace IV. třídy
- silnice I. třídy
- silnice II. třídy
- silnice III. třídy

