

Městský úřad Ústí nad Orlicí stavební úřad

Č.j.: MUOU/38817/2019/SÚ/Tó Číslo spisu: 296/2020 Spisová značka: SU-USR-Tó/296/2020 Poč. listů: 43 Poč. příloh: 1 Poč. lis. př.: 1	Oprávněná úř. osoba: Tóthová Tel: 465 514 268 E-mail: tothova@muuo.cz Datum: 11. června 2020 Místo: Ústí nad Orlicí
--	---

Žadatel

Pardubický kraj, Komenského nám. 125, 532 11 Pardubice, zastoupen na základě zřizovací listiny **Správou a údržbou silnic Pardubického kraje, IČO 00085031, Doubravice 98, Pardubice, 533 53 Pardubice 19**

ÚZEMNÍ ROZHODNUTÍ VEŘEJNÁ VYHLÁŠKA

Dne 02.12.2019 podal Pardubický kraj, Komenského nám. 125, 532 11 Pardubice zastoupen na základě zřizovací listiny Správou a údržbou silnic Pardubického kraje, IČO 00085031, Doubravice 98, Pardubice, 533 53 Pardubice 19 žádost na vydání územního rozhodnutí o umístění stavby „**Modernizace silnice II/312 Choceň – České Libchavy**“ na pozemcích:

k. ú. Choceň

p. č. 2730/1 (ostatní plocha), 628 (orná půda), 2730/12 (ostatní plocha), 2730/9 (ostatní plocha), 2730/10 (ostatní plocha), 2837/12 (ostatní plocha), 704/8 (ostatní plocha), 715/1 (trvalý travní porost), 720/2 (zahrada), 720/5 (zahrada), 2730/4 (ostatní plocha), 704/7 (ostatní plocha)

k. ú. Hemže

p. č. 86/2 (orná půda), st. p. č. 39 (zastavěná plocha), p. č. 62/3 (trvalý travní porost), 74/2 (orná půda), 74/3 (orná půda), 83/2 (orná půda), 289 (ostatní plocha), 86/3 (orná půda), 107 (ostatní plocha), 109/1 (trvalý travní porost), 109/2 (vodní plocha), 290 (ostatní plocha)

k. ú. Němčí

p. č. 370/30 (trvalý travní porost), 375/51 (orná půda), 370/29 (trvalý travní porost), 373 (ostatní plocha), 365/16 (ostatní plocha), 365/17 (orná půda), 375/16 (orná půda), 411 (ostatní plocha), 375/25 (orná půda), 375/26 (orná půda), 238 /1 (orná půda), 287 (orná půda), 363 (orná půda), 168/3 (trvalý travní porost), 290 (orná půda), 168/11 (trvalý travní porost), 299/8 (orná půda), 218/5 (orná půda), 218/6 (ostatní plocha), 218/8 (ostatní plocha), 218/9 (ostatní plocha), 218/14 (orná půda), 263/ 8 (ostatní plocha), 263/9 (ostatní plocha), 263/10 (orná půda), 263/11 (orná půda), 263/12 (orná půda), 263/13 (ostatní plocha), 263/14 (orná půda), 263/15 (orná půda), 263/16 (orná půda), 263/17 (orná půda), 263/18 (orná půda), 268/4 (ostatní plocha), 268/5 (trvalý travní porost), 299/4 (ostatní plocha), 299/5 (ostatní plocha), 299/6 (orná půda), 362 (trvalý travní porost), 402/1 (ostatní plocha), 409/1 (ostatní plocha), 410 (ostatní plocha), 434 (ostatní plocha), 222/1 (orná půda)

k. ú. Mostek nad Orlicí

p. č. 100/4 (orná půda), 105 (orná půda), 146 (trvalý travní porost), 349/19 (trvalý travní porost), 349/20 (orná půda), 349/21 (orná půda), 349/22 (orná půda), 349/23 (orná půda), 365/2 (orná půda), 365/3 (orná půda), 365/4 (orná půda), 530/1 (ostatní plocha), 569 (ostatní plocha), 110 (lesní pozemek), 111 (lesní pozemek), 119 (lesní pozemek), 124 (lesní pozemek), 142 (lesní pozemek), 143 (orná půda), 561 (ostatní plocha)

k. ú. Rviště

p. č. 792/3 (ostatní plocha), 591 (lesní pozemek), 1141 (zahrada), 1142 (trvalý travní porost), 1143 (trvalý travní porost), 793/1 (ostatní plocha), 794/19 (ostatní plocha), 1139 (ostatní plocha), 1140 (ostatní plocha), 1110 (trvalý travní porost), 1030/2 (zahrada), 1153 (ostatní plocha), 1031/1 (zahrada), 1104 (trvalý travní porost), 592 (lesní pozemek), 508 (ostatní plocha), 518/4 (trvalý travní porost), 791 (ostatní plocha), 794/10 (ostatní plocha), 809 (ostatní plocha), 1033/3 (ostatní plocha), 1034 (trvalý travní porost), 616/1 (lesní pozemek), 616/2 (lesní pozemek)

k. ú. České Libchavy

p. č. 1255/2 (ostatní plocha), 1241/53 (ostatní plocha), 382/1 (lesní pozemek), 1266/2 (ostatní plocha), 1270/1 (trvalý travní porost)

k. ú. Seč u Brandýsa nad Orlicí

p. č. 330/3 (ostatní plocha), 331/20 (ostatní plocha), 337/1 (trvalý travní porost), 337/3 (ostatní plocha), 336 (trvalý travní porost), 350 (lesní pozemek), 351 (lesní pozemek), 408/2 (ostatní plocha), 406 (ostatní plocha), 330/2 (ostatní plocha), 331/32 (ostatní plocha), 337/2 (ostatní plocha), 363 (ostatní plocha), 364/1 (ostatní plocha)

k. ú. Velká Skrovnice

p. č. 1195 (ostatní plocha), 575/2 (orná půda), 577 (lesní pozemek), 1113/12 (ostatní plocha), 1194/1 (ostatní plocha), 590/3 (lesní pozemek), 566 (lesní pozemek), 575/3 (orná půda), 595 (lesní pozemek), 596 (trvalý travní porost), 674/1 (trvalý travní porost), 589/1 (trvalý travní porost), 597 (trvalý travní porost), 550/3 (orná půda), 568 (orná půda), 574 (orná půda), 575/1 (orná půda), 550/7 (orná půda), 1188 (ostatní plocha), 1191 (ostatní plocha)

k. ú. Turov

470/3 (ostatní plocha).

Stavební úřad Městského úřadu Ústí nad Orlicí, jako stavební úřad příslušný podle § 13 odst. 1 písm. c) zákona č. 183/2006 Sb., o územním plánování a stavebním řádu (stavební zákon), v platném znění (dále jen "stavební zákon") a na základě stanovení stavebního úřadu k provedení správního řízení a vydání rozhodnutí, které vydal Krajský úřad Pardubického kraje, odbor majetkového, stavebního řádu a investic, oddělení stavebního řádu dne 25.03.2019 pod č.j.: KrÚ-23467/2019/OMSŘI/Kš – urč., posoudil záměr podle § 90 stavebního zákona a na základě tohoto posouzení dle § 92 odstavec 1 stavebního zákona a dále dle vyhlášky č. 503/2006 Sb., o podrobnější úpravě územního rozhodování, územního opatření a stavebního řádu, ve znění pozdějších předpisů vydává

rozhodnutí o umístění stavby

stavby „**Modernizace silnice II/312 Choceň – České Libchavy**“ na pozemcích:

k. ú. Choceň: p. č. 2730/1 (ostatní plocha), 628 (orná půda), 2730/12 (ostatní plocha), 2730/9 (ostatní plocha), 2730/10 (ostatní plocha), 2837/12 (ostatní plocha), 704/8 (ostatní plocha), 715/1 (trvalý travní porost), 720/2 (zahrada), 720/5 (zahrada), 2730/4 (ostatní plocha), 704/7 (ostatní plocha), **k. ú. Hemže:** p. č. 86/2 (orná půda), st. p. č. 39 (zastavěná plocha, p. č. 62/3 (trvalý travní porost), 74/2 (orná půda), 74/3 (orná půda), 83/2 (orná půda), 289 (ostatní plocha), 86/3 (orná půda), 107 (ostatní plocha), 109/1 (trvalý travní porost), 109/2 (vodní plocha), 290 (ostatní plocha), **k. ú. Němčí:** p. č. 370/30 (trvalý travní porost), 375/51 (orná půda), 370/29 (trvalý travní porost), 373 (ostatní plocha), 365/16 (ostatní plocha), 365/17 (orná půda), 375/16 (orná půda), 411 (ostatní plocha), 375/25 (orná půda), 375/26 (orná půda), 238 /1 (orná půda), 287 (orná půda), 363 (orná půda), 168/3 (trvalý travní porost), 290 (orná půda), 168/11 (trvalý travní porost), 299/8 (orná půda), 218/5 (orná půda), 218/6 (ostatní plocha), 218/8 (ostatní plocha), 218/9 (ostatní plocha), 218/14 (orná půda), 263/ 8 (ostatní plocha), 263/9 (ostatní plocha), 263/10 (orná půda), 263/11 (orná půda), 263/12 (orná půda), 263/13 (ostatní plocha), 263/14 (orná půda), 263/15 (orná půda), 263/16 (orná půda), 263/17 (orná půda), 263/18 (orná půda), 268/4 (ostatní plocha), 268/5 (trvalý travní porost), 299/4 (ostatní plocha), 299/5 (ostatní plocha), 299/6 (orná půda), 362 (trvalý travní porost), 402/1 (ostatní plocha), 409/1 (ostatní plocha), 410 (ostatní plocha), 434 (ostatní plocha), 222/1 (orná půda), **k. ú. Mostek nad Orlicí :** p. č. 100/4 (orná půda), 105 (orná půda), 146 (trvalý travní porost), 349/19 (trvalý travní porost), 349/20 (orná půda), 349/21 (orná půda), 349/22 (orná půda), 349/23 (orná půda), 365/2 (orná půda), 365/3 (orná půda), 365/4 (orná půda), 530/1 (ostatní plocha), 569 (ostatní plocha), 110 (lesní pozemek), 111 (lesní pozemek), 119 (lesní pozemek), 124 (lesní pozemek), 142 (lesní pozemek), 143 (orná půda), 561 (ostatní plocha), **k. ú. Rviště:** p. č. 792/3 (ostatní plocha), 591 (lesní pozemek), 1141 (zahrada), 1142 (trvalý travní porost), 1143 (trvalý travní porost), 793/1 (ostatní plocha), 794/19 (ostatní plocha), 1139 (ostatní plocha), 1140 (ostatní plocha), 1110 (trvalý travní porost), 1030/2 (zahrada), 1153 (ostatní plocha), 1031/1 (zahrada), 1104 (trvalý travní porost), 592 (lesní pozemek), 508 (ostatní plocha), 518/4 (trvalý travní porost), 791 (ostatní plocha), 794/10 (ostatní plocha), 809 (ostatní plocha), 1033/3 (ostatní plocha), 1034 (trvalý travní porost), 616/1 (lesní pozemek), 616/2 (lesní pozemek), **k. ú. České Libchavy:** p. č. 1255/2 (ostatní plocha), 1241/53 (ostatní plocha), 382/1 (lesní pozemek), 1266/2 (ostatní plocha), 1270/1 (trvalý travní porost), **k. ú. Seč u Brandýsa nad Orlicí** p. č.: 330/3 (ostatní plocha), 331/20 (ostatní plocha), 337/1 (trvalý travní porost), 337/3 (ostatní plocha), 336 (trvalý travní porost), 350 (lesní pozemek), 351 (lesní pozemek), 408/2 (ostatní plocha), 406 (ostatní plocha), 330/2 (ostatní plocha), 331/32 (ostatní plocha), 337/2 (ostatní plocha), 363 (ostatní plocha), 364/1 (ostatní plocha), **k.ú. Velká Skrovnice:** p. č.: 1195 (ostatní plocha), 575/2 (orná půda), 577 (lesní pozemek), 1113/12 (ostatní plocha), 1194/1 (ostatní plocha), 590/3 (lesní pozemek), 566 (lesní pozemek), 575/3 (orná půda), 595 (lesní pozemek), 596 (trvalý travní porost), 674/1 (trvalý travní porost), 589/1 (trvalý travní porost), 597 (trvalý travní porost), 550/3 (orná půda), 568 (orná půda), 574 (orná půda), 575/1 (orná půda), 550/7 (orná půda), 1188 (ostatní plocha), 1191 (ostatní plocha), **k. ú. Turov :** p. č. 470/3 (ostatní plocha).

Popis stavby:

Jedná se o modernizaci komunikace II. třídy označenou jako II/312. Stavba je stavbou veřejně prospěšnou dle § 17 odst. 1 zákona č. 268/2015 Sb., kterým se mění zákon č. 13/1997 Sb., o pozemních komunikacích. Modernizace silnice II/312 v úseku od křižovatky II/312 a II/317 v Chocni po křižovatku II/312 a I/14 v Českých Libchavách je navržena jako modernizace stávající komunikace. Celková délka úseku je 12,007 01 km. Celková délka modernizace komunikace je **10, 578 19 km.**

Celý úsek je rozdělen na 10 stavebních objektů komunikací (SO 101 – SO 110) s ohledem na prováděnou technologii, šířkové poměry a další návaznosti v zájmovém území. Návrh je řešen ve vazbě na vypracovaný průzkum konstrukce vozovky. Cílem této modernizace je zvýšení bezpečnosti silničního provozu v řešeném

úseku a úprava míst, které lze v současné době považovat za nebezpečná či nepřehledná (řeší - SO 104, SO 106 a SO 108). V celé délce je zachováno stávající vedení komunikace, avšak v některých místech dochází k rozšíření koruny komunikace z důvodu lokálního sjednocení šířkového uspořádání vozovky a rozšíření ve směrových obloucích. V některých úsecích dojde k navýšení nivelety komunikace. V řešeném úseku modernizované komunikace II/312 je vynechán úsek vedoucí přes intravilán obce Mostek a okolí (km 2, 753 34 – 4, 182 16) z důvodu plánované přeložky silnice II/312, kterou řeší samostatná část dokumentace "Modernizace silnice II/312 – Obchvat obce Mostek".

Povrch vozovky je prakticky celoplošně porušen podélnými, rozvětvenými, síťovými a mozaikovými trhlinami. Častý je výskyt výtluků a vysprávek tvořících nepravidelné hrboly, vozovka vykazuje také plošné deformace. Konstrukce vozovky se skládá z hutněných asfaltových vrstev.

Stávající trouby podélných a příčných propustků budou pročištěny tlakovou vodou nebo bude položena nová trouba a na trouby budou provedena čela z lomového kamene se zešíkmenou vtokovou hranou.

Stavba obsahuje:

SO 001 Kácení dřevin
SO 101 KM 0,000 00 – KM 2,120 33
SO 102 KM 2,120 33 - KM 2,753 34
SO 103 KM 4,182 16 - KM 4,708 10
SO 104 KM 4,708 10 - KM 4,955 60
SO 105 KM 4,955 60 - KM 6,175 00
SO 106 KM 6,175 00 - KM 6,385 04
SO 107 KM 6,385 04 - KM 6,870 68
SO 108 KM 6,870 68 - KM 6,983 05
SO 109 KM 6,983 05 - KM 8,167 88
SO 110 KM 8,167 88 - KM 12,007 01
SO 401 Veřejné osvětlení
SO 801 Náhradní výsadba.

Pro umístění a projektovou přípravu stavby se stanoví tyto podmínky:

1. Stavba bude umístěna na pozemcích **k. ú. Choceň:** p. č. 2730/1 (ostatní plocha), 628 (orná půda), 2730/12 (ostatní plocha), 2730/9 (ostatní plocha), 2730/10 (ostatní plocha), 2837/12 (ostatní plocha), 704/8 (ostatní plocha), 715/1 (trvalý travní porost), 720/2 (zahrada), 720/5 (zahrada), 2730/4 (ostatní plocha), 704/7 (ostatní plocha, **k. ú. Hemže:** p. č. 86/2 (orná půda), st. p. č. 39 (zastavěná plocha), p. č. 62/3 (trvalý travní porost), 74/2 (orná půda), 74/3 (orná půda), 83/2 (orná půda), 289 (ostatní plocha), 86/3 (orná půda), 107 (ostatní plocha), 109/1 (trvalý travní porost), 109/2 (vodní plocha), 290 (ostatní plocha), **k. ú. Němčí:** p. č. 370/30 (trvalý travní porost), 375/51 (orná půda), 370/29 (trvalý travní porost), 373 (ostatní plocha), 365/16 (ostatní plocha), 365/17 (orná půda), 375/16 (orná půda), 411 (ostatní plocha), 375/25 (orná půda), 375/26 (orná půda), 238 /1 (orná

půda), 287 (orná půda), 363 (orná půda), 168/3 (trvalý travní porost), 290 (orná půda), 168/11 (trvalý travní porost), 299/8 (orná půda), 218/5 (orná půda), 218/6 (ostatní plocha), 218/8 (ostatní plocha), 218/9 (ostatní plocha), 218/14 (orná půda), 263/8 (ostatní plocha), 263/9 (ostatní plocha), 263/10 (orná půda), 263/11 (orná půda), 263/12 (orná půda), 263/13 (ostatní plocha), 263/14 (orná půda), 263/15 (orná půda), 263/16 (orná půda), 263/17 (orná půda), 263/18 (orná půda), 268/4 (ostatní plocha), 268/5 (trvalý travní porost), 299/4 (ostatní plocha), 299/5 (ostatní plocha), 299/6 (orná půda), 362 (trvalý travní porost), 402/1 (ostatní plocha), 409/1 (ostatní plocha), 410 (ostatní plocha), 434 (ostatní plocha), 222/1 (orná půda), k. ú. **Mostek nad Orlicí:** p. č. 100/4 (orná půda), 105 (orná půda), 146 (trvalý travní porost), 349/19 (trvalý travní porost), 349/20 (orná půda), 349/21 (orná půda), 349/22 (orná půda), 349/23 (orná půda), 365/2 (orná půda), 365/3 (orná půda), 365/4 (orná půda), 530/1 (ostatní plocha), 569 (ostatní plocha), 110 (lesní pozemek), 111 (lesní pozemek), 119 (lesní pozemek), 124 (lesní pozemek), 142 (lesní pozemek), 143 (orná půda), 561 (ostatní plocha), k. ú. **Rviště:** p. č. 792/3 (ostatní plocha), 591 (lesní pozemek), 1141 (zahrada), 1142 (trvalý travní porost), 1143 (trvalý travní porost), 793/1 (ostatní plocha), 794/19 (ostatní plocha), 1139 (ostatní plocha), 1140 (ostatní plocha), 1110 (trvalý travní porost), 1030/2 (zahrada), 1153 (ostatní plocha), 1031/1 (zahrada), 1104 (trvalý travní porost), 592 (lesní pozemek), 508 (ostatní plocha), 518/4 (trvalý travní porost), 791 (ostatní plocha), 794/10 (ostatní plocha), 809 (ostatní plocha), 1033/3 (ostatní plocha), 1034 (trvalý travní porost), 616/1 (lesní pozemek), 616/2 (lesní pozemek), k. ú. **České Libchavy:** p. č. 1255/2 (ostatní plocha), 1241/53 (ostatní plocha), 382/1 (lesní pozemek), 1266/2 (ostatní plocha), 1270/1 (trvalý travní porost), k. ú. **Seč u Brandýsa nad Orlicí** p. č.: 330/3 (ostatní plocha), 331/20 (ostatní plocha), 337/1 (trvalý travní porost), 337/3 (ostatní plocha), 336 (trvalý travní porost), 350 (lesní pozemek), 351 (lesní pozemek), 408/2 (ostatní plocha), 406 (ostatní plocha), 330/2 (ostatní plocha), 331/32 (ostatní plocha), 337/2 (ostatní plocha), 363 (ostatní plocha), 364/1 (ostatní plocha), k. ú. **Velká Skrovnice:** p. č.: 1195 (ostatní plocha), 575/2 (orná půda), 577 (lesní pozemek), 1113/12 (ostatní plocha), 1194/1 (ostatní plocha), 590/3 (lesní pozemek), 566 (lesní pozemek), 575/3 (orná půda), 595 (lesní pozemek), 596 (trvalý travní porost), 674/1 (trvalý travní porost), 589/1 (trvalý travní porost), 597 (trvalý travní porost), 550/3 (orná půda), 568 (orná půda), 574 (orná půda), 575/1 (orná půda), 550/7 (orná půda), 1188 (ostatní plocha), 1191 (ostatní plocha), k. ú. **Turov:** p. č. 470/3 (ostatní plocha), tak jak je zakresleno v situačních výkresech, které jsou nedílnou součástí projektové dokumentace zpracované projekční kanceláří PRODIN, a.s., Jiráskova 169, 530 02 Pardubice – odpovědným projektantem Ing. Michalem Hornýšem, autorizovaným inženýrem pro dopravní stavby, ČKAIT 0602053. Výše uvedený situační výkres je přílohou tohoto rozhodnutí. Případné změny nesmí být provedeny bez předchozího povolení stavebního úřadu. Projektant odpovídá za správnost, celistvost, úplnost a bezpečnost stavby provedené podle této dokumentace a její proveditelnost, jakož i za technickou a ekonomickou úroveň projektu, technologického zařízení včetně vlivů na životní prostředí.

2. V souladu s § 8 odst. 6 a § 9 zákona č. 114/1992 Sb., o ochraně přírody a krajiny v platném znění (dále jen „zákon o ochraně přírody a krajiny“) se povoluje pokácet 2 ks švestky (*Prunus domestica*) o obvodu kmenů 105 a 67 cm (měřených ve výšce 130 cm nad zemí) a souvislé skupiny keřových slivoní rostoucích na pozemku p. č. 362 v k. ú. Němčí, 1 ks jabloně (*Malus domestica*) o obvodu 112 cm (měřených ve výšce 130 cm nad zemí) a souvislé skupiny keřových slivoní rostoucích na pozemku p. č. 363 v k. ú. Němčí 5 ks jasanů (*Fraxinus excelsior*) o obvodu kmenů 170, 239, 176, 188 a 155 cm (měřených ve výšce 130 cm nad zemí) rostoucích na pozemku p. č. 410 v k. ú. Němčí za dodržení podmínek, které vyplývají ze závazného stanoviska č.j. KS 1/2020 Obecního úřadu Podlesí ze dne 23.01.2020 a to :

- Kácení je možné realizovat až po vzniku práva provést níže uvedený stavební záměr podle zákona č. 183/2006 Sb. a dále nejdříve 14 dní před skutečným zahájením stavebních prací.

- Kácení bude provedeno v mimohnízním období od 1. 9 do 31. 03., přednostně v podzimním období z důvodů možného výskytu aktivních zimovišť drobného ptactva.
 - Před kácením bude pozván dendrolog s certifikátem ETW.
 - Plánované kácení bude vždy nahlášeno OOP min. 3 dny předem.
 - Žadaleli se podle § 8 odst. 6 a § 9 zákona o ochraně přírody ukládá provedení náhradní výsadby v tomto rozsahu: Na p. p. č. 168/11 a 168/3 v k. ú. Němčí a to - 1 ks jedle stejnobarvá , 1 ks jedle kavkazská, 3 ks borovice lesní, 6 ks javor babyka , 3 ks hloh, 4 ks třešeň , 3 ks švestka a 30 ks tavolník vanhoutteův a na p. p. č 470/3 v k. ú. Turov 1 ks třešeň (ovocná odrůda) .
 - Realizace náhradní výsadby bude uskutečněna následně po skácení dřevin. V závěrečné fázi výstavby tak, aby nedošlo k poškození nově vysazených dřevin stavební činností a zároveň v období, které je pro výsadbu dřevin vhodné. Výsadba nových dřevin bude provedena v souladu se Standardem péče o přírodu a krajinu - Výsadba stromů (SPPK A02 001:2013), úplné znění na [www.standardy.nature.cz.](http://www.standardy.nature.cz), který zpracovala Agentura ochrany přírody a krajiny ČR. Veškeré listnaté stromy, které budou vysázeny o obvodu kmene 12-14 cm, jehličnaté stromy výšku min. 125 - 150 cm a navržené keře min. výška 40 - 60 cm. Současně se žadateli ukládá následná péče o dřeviny po dobu 5 let po výsadbě. Následná péče bude spočívat především v zajištění a provedení výchovných řezů, v pravidelné kontrole a údržbě kotvicích a ochranných prvků, v dostatečné pravidelné zálivce, v přihnojování dřevin a v náhradě uhynulých dřevin výsadbou nových v plném rozsahu. Před realizací záměru bude dodavatel prací držitelem tohoto závazného stanoviska prokazatelným způsobem poučen o všech podmínkách.
3. V souladu s § 8 odst. 6 a § 9 zákona č. 114/1992 Sb. o ochraně přírody a krajiny v platném znění (dále jen „ zákon o ochraně přírody a krajiny“) se povoluje pokácet v souladu s § 8 odst. 6 zákona č. 114/1992 Sb., o ochraně přírody a krajiny v platném znění (dále jen „ zákon o ochraně přírody“) 1 ks smrku (*Picea abies*) o obvodu kmene 94 cm (měřených ve výšce 130 cm nad zemí) rostoucího na pozemku p. č. 1255/2 v k. ú. České Libchavy a 1 ks buku (*Fagus sylvatica*) o obvodu kmene 220 cm (měřených ve výšce 130 cm nad zemí) rostoucího na pozemku p. č. 1255/2 v k. ú. České Libchavy za dodržení podmínek, které vyplývají ze závazného stanoviska č.j.: OUCL 356/2019 Obecního úřadu České Libchavy ze dne 18. 11. 2019 a to:
- Kácení je možné realizovat až po vzniku práva provést níže uvedený stavební záměr podle zákona č. 183/2006 Sb. a dále nejdříve 14 dní před skutečným zahájením stavebních prací.
 - Kácení bude provedeno v mimohnízním období od 1. 9. do 31. 3., přednostně v podzimním období z důvodů možného výskytu aktivních zimovišť drobného ptactva.
 - Před kácením bude pozván dendrolog s certifikací ETW.
 - Plánované kácení bude vždy nahlášeno OOP min. 3 dny předem.
 - Žadateli se ke kompenzaci ekologické újmy odle § 8 odst. 6 a § 9 zákona o ochraně přírody ukládá provedení náhradní výsadby v tomto rozsahu: na pozemku p.p.č. 1266/2 a 1270/1 v k. ú. České Libchavy 2 ks lípy.
 - Realizace náhradní výsadby bude uskutečněna následně po skácení dřevin, v závěrečné fázi výstavby tak, aby nedošlo k poškození nově vysazených dřevin stavební činností a zároveň v období, které je pro výsadbu dřevin vhodné. Výsadba nových dřevin bude provedena v souladu se Standardem péče o přírodu a krajinu – Výsadba stromů (SPPK A02 001:2013), úplné znění na www.standardy.nature.cz, který zpracovala Agentura ochrany přírody a krajiny ČR. Veškeré listnaté stromy, které budou vysázeny budou mít obvod kmene 12-14 cm, jehličnaté stromy výšku min. 125 – 150 cm a navržené keře min. výška 40 – 60 cm Současně se žadateli ukládá následná péče o dřeviny po dobu 5 let po výsadbě. Následná péče bude spočívat především v zajištění

a provedení výchovných řezů, v pravidelné kontrole a údržbě kotvících a ochranných prvků, v dostatečné pravidelné záливce, v přihnojování dřevin a v náhradě uhynulých dřevin výsadbou nových v plném rozsahu.

4. V souladu s § 8 odst. 6 a § 9 zákona č. 114/1992 Sb. o ochraně přírody a krajiny v platném znění (dále jen „ zákon o ochraně přírody a krajiny“) se povoluje pokácet v souladu s § 8 odst. 6 zákona č. 114/1992 Sb., o ochraně přírody a krajiny v platném znění (dále jen „ zákon o ochraně přírody“ 1 ks jasanu (Fraxinus excelsior) o obvodu kmene 118 cm (měřených ve výšce 130 cm nad zemí) na pozemku p. č. 363 v k.ú. Seč u Brandýsa nad Orlicí, 2 ks jasanů (Fraxinus excelsior) o obvodu kmenů 190 a 188 cm (měřených ve výšce 130 cm nad zemí) na pozemku p. č. 337/2 v k. ú. Seč u Brandýsa nad Orlicí a 1 ks javoru mléč (Acer platanoides) o obvodu kmene 116 cm(měřených ve výšce 130 cm nad zemí) na pozemku p.č. 337/2 v k. ú. Seč u Brandýsa nad Orlicí za dodržení podmínek, které vyplývají ze závazného stanoviska č.j.: SEC – OU/2019 - 186 Obecního úřadu Seč, Seč 17, 562 01 Ústí nad Orlicí ze dne 19. 11. 2019 a to:
- Kácení je možné realizovat až po vzniku práva provést níže uvedený stavební záměr podle zákona č. 183/2006 Sb. a dále nejdříve 14 dní před skutečným zahájením stavebních prací.
 - Kácení bude provedeno v mimo hnízdním období od 1.9. do 31.3., přednostně v podzimním období z důvodů možného výskytu aktivních zimovišť drobného ptactva.
 - Před kácením bude pozván dendrolog s certifikací ETW.
 - Plánované kácení bude vždy nahlášeno OOP min. 3 dny předem.
 - Žadateli se ke kompenzaci ekologické újmy dle § 8 odst. 6 a § 9 zákona o ochraně přírody ukládá provedení náhradní výsadby v tomto rozsahu: na p.p.č. 168/11 a 168/3 v k.ú. Němčí 1 ks jedle stejnobarvé, 1 ks jedle kavkazské, 3 ks borovice lesní, 6 ks javor babyka, 3 ks hloh, 4 ks třešen, 3 ks švestka a 30 kusů tavelník vanhoutteův a na pozemku p.č. 470/3 v k.ú. Turov 1 ks třešeň (ovocná odrůda) .
 - Realizace náhradní výsadby bude uskutečněna následně po skácení dřevin, v závěrečné fázi výstavby tak, aby nedošlo k poškození nově vysazených dřevin stavební činností a zároveň v období, které je pro výsadbu dřevin vhodné. Výsadba nových dřevin bude provedena v souladu se Standardem péče o přírodu a krajinu – Výsadba stromů (SPPK A02 001:2013), úplné znění [nawww.standardy.nature.cz](http://www.standardy.nature.cz), který zpracovala Agentura ochrany přírody a krajiny ČR. Veškeré listnaté stromy, které budou vysázeny budou mít obvod kmene 12-14 cm, jehličnaté stromy výšku min. 125 – 150 cm a navržené keře min. výška 40 – 60 cm Současně se žadateli ukládá následná péče o dřeviny po dobu 5 let po výsadbě. Následná péče bude spočívat především v zajištění a provedení výchovných řezů, v pravidelné kontrole a údržbě kotvících a ochranných prvků, v dostatečné pravidelné záливce, v přihnojování dřevin a v náhradě uhynulých dřevin výsadbou nových v plném rozsahu.
5. Budou dodrženy podmínky ze závazného stanoviska Městského úřadu Choceň, oddělení životního prostředí, Jungmannova 301, 565 01 Choceň ze dne 30.09.2019 pod č.j.: OŽP/3698/2019 :
- Navržená stavba bude v závažné kolizi se vzrostlou zelení, památnými lípami, a některými dalšími stromy.
 - OOP požaduje zachovat sníženou rychlost na 30 km/h pro nákladní automobily na Hemži od č.p. 31 ve směru na Mostek z důvodu ponechání označené a schválené silniční překážky – část terminální mohutné větve památné lípy, rostlé proti čp 17, zasahuje do průjezdního prostoru nad krajnicí. Jedná se o jednu z nejvýznamnějších lip a v nejlepší kondici, ořez takto mohutného terminálu, který zasahuje do průjezdního profilu, není možný.
 - Dále OOP požaduje, dle předchozí domluvy, ponechání původní kanalizace kolem této lípy, viz bod 3, bez zásahu a pro odvodnění komunikace vybudovat novou trasu na levé straně dle staničního

značení. Taktéž směřovat sklon vozovky kvůli odvodnění na tuto stranu. Dále vpravo dle staničení v km 1,729 83 – 1,931 19 nebude komunikace osazena žádnou silniční obrubou, aby se zasahovalo do křenového systému líp co nejméně. Na Hemži bude odvodnění příkopů řešeno výškovým přepadem do kanalizace, aby se velká část vody z komunikace co nejdéle udržela v příkopu, vsákla se tam a sloužila jako potenciální zdroj vody v půdě pro stromy za příkopem a travu v příkopu. Funkční zeleň nejen, že v létě snižuje teplotu okolí, zvyšuje vlhkost v místě, zlepšuje složení vzduchu, ale i zadržuje velké množství prachových částic. Taktéž požadujeme spádování komunikace a dále směřování odvodnění vhodně použitými obrubami přednostně do zelených pásů a příkopů. Pokud se v některých částech v trase Choceň – Hemže bude nacházet nefunkční zatrubněný příkop, případné obnovení bude detailně řešeno v PD pro stavební řízení. OOP obecně toto řešení neupřednostňuje, pouze v odůvodnitelných případech. Opět je to z důvodu zachování co největšího množství srážkové vody v místě pro využití zeleně a dále z důvodu co nejmenšího zásahu do kořenů stromů.

- V ochranném pásmu kořenové zóny památných líp (ve vzdálenosti menší než 1,5 m od okapové linie koruny – konce koruny) bude výkop proveden ručně, pokud nebude domluveno s OOP předem pro konkrétní místo, a za stálého technického dozoru dendrologa (dále jen TDD, viz bod 6), pokud na místě nebude dohodnuto s OOP nebo dendrologem jinak. Toto se týká zejména profilace příkopů, hloubení terénu pro uložení kanalizace a silničních obrub. Pracovník provádějící zemní práce v ochranném pásmu stromu bude předem poučen dendrologem a o tom bude proveden záznam do stavebního deníku. Bez předchozího poučení a zápisu nesmí být zemní práce započaty. Jakákoliv změna technologie výkopových prací bude taktéž zanesena do deníku. Dendrologický dozor také provede případné začištění kořenů a rozhodne, jak postupovat při zjištění silnějších kořenů, např. provedení adekvátní obvodové redukce stromu, umístění ochranné folie proti prorůstání kořenů, vytvoření torza nebo skácení stromu z důvodu špatné statiky stromu a tím i provozní bezpečnosti. Dále kořeny nesmí zůstat do druhého dne obnaženy. Musí dojít k dočasnému zakrytí propustnou savou jutovou folií a v teplých nebo v bezdeštivých dnech musí být i místa odkrytí kořenů udržována stále vlhká. Kořeny také nesmí být obnaženy za mrazu. Zásypový materiál musí být jemnozrnný a v co největší míře kvalitní jemnozrnná zemina, původní zemina se do výkopu v blízkosti kořenů nesmí vrátit, neboť bude obsahovat kameny a bude bez živin, konkrétně postup na místě stanoví OOP nebo TDI. Zásyp v zeleném pásmu se nesmí zhutnit. Místo výkopu ze strany od stromu bude fotodokumentováno a dokumentace předána OOP. Pokud bude velmi suché období, musí být kořenová zóna stromů řádně zalita, hlavně od strany výkopu, min. 400 l vody u starších stromů a min. 100 l mladých stromků.
- TDD bude držitelem platného certifikátu ETW (Evropský arborista) s odbornou praxí v TDD délce min. 3 roky nebo platného certifikátu „Český certifikovaný arborista“ s odbornou praxí v TDD délce min. 5 let. TDD může být i absolvent VŠ se zaměřením na stromy s odbornou praxí v TDD délce min. 2 roky. Protokol o technickém dozoru, včetně fotodokumentace, bude po skončení prací do 1 měsíce předán OOP.
- Během celé stavby nesmí být přetnuty kořeny stromů s průměrem > 2cm, pokud nejsou určeny v nejbližší době ke kácení. Pokud se tam takové budou nacházet, musí být situace předem konzultována s OOP, který stanoví další postup. Taktéž se nesmí navyšovat a hutnit terén v kořenové zóně žádného stromu, které se nebudou bezprostředně kácet. Za kořenovou zónu se považuje plocha půdy pod korunou stromu rozšířená do stran o 1,5 m, u sloupovitých forem dřevin o 5 m.
- Pokud bude nutný zásah do zatravněných úseků, mimo odvodňovací příkopy, pak se zasypy nesmí zhutnit a do výkopu nesmí být ukládán žádný odpad, pouze původní výkopek. Vrchní vrstva ve

výšce min. 15 cm musí být původní kvalitní zemina nebo dovezená zahradní zemina, taktéž se nepovoluje výkopek ze spodních vrstev, ten musí být uložen opět do spodních vrstev. Místo po výkopu bude oseto kvalitní travní směsí a při teplém nebo suchém období dle potřeby jemně zalito. Pokud dojde k úhynu trávy do 0,5 roku, musí být místo znovu oseto. Pokud dojde do 0,5 roku ke slehnutí zeminy, musí být místo dosypáno, dle potřeby znovu oseto a zalito tak, aby se v místě vytvořil nový travní porost. Pokud se konečná úprava travnatého úseku bude provádět v období nevhodném k osetí travou (např. v zimním období), bude toto provedeno v nejbližší vhodné době.

- Během stavby budou mít stromy mechanickou ochranu dle ČSN 83 9061 Technologie vegetačních úprav v krajině – Ochrana stromů, porostů a vegetačních ploch při stavebních pracích. Rozsah ochrany stanoví na místě OOP nebo TDD.
- V obecném ochranném pásmu památných stromů (prostor pod korunou stromu – okapová linie koruny - rozšířená do stran o 1,5 m) dle ČSN 83 9061 není dovoleno ani dočasně skladovat žádný stavební materiál, ani odpad. Taktéž v travnatém prostoru kolem lip nesmí pojíždět žádná vozidla, pokud není s OOP domluveno předem jinak.
- Uvedený stav posuzovaných dřevin v PD, nejen památných lip, OOP považuje pouze za orientační. V současné době, vlivem extrémně dlouhých časových úseků s velmi vysokým deficitem atmosférických srážek, se stav velké části dřevin poměrně rychle zhoršuje. Stromy zasychají, napadají je škůdci a dřevokazné houby, se kterými se nedokáží vyrovnat. Z tohoto důvodu OOP před zahájením stavby a v dostatečném časovém předstihu požaduje ve spolupráci s ním provedení detailního dendrologického zhodnocení aktuálního stavu jednotlivých stromů, včetně podrobného zoologického průzkumu, neboť v lipové aleji se vyskytuje řada zvláště chráněných druhů živočichů - ZCHD (netopýr, páchník, krásek lipový). Oba detailní průzkumy provede odborně způsobilá osoba, krajinný architekt nebo dendrolog a dále zoolog. V případě potvrzení výskytu ZCHD OOP ve spolupráci s KÚ Pardubice, který je příslušný řešit zásahy do ZCHD, stanoví další postup a podmínky. OOP v době vydání tohoto závazného stanoviska nesouhlasí se skácením všech navržených dřevin, pouze s některými, ale zároveň povolení skácení nebo provedení řezu na torzo nevyklučuje, neboť se vitalita a provozní bezpečnost stromů s časem rychle mění. Dále OOP nevyklučuje povolení skácení i dalších stromů, které jsou nyní navrženy pouze k ošetření nebo bez zásahu, neboť se jejich stav může do doby realizace stavby změnit. Kácení předem odsouhlasených stromů po provedeném podrobném průzkumu bude možné provést v případě starších jedinců lip v září – listopadu nebo v březnu. V případě jiných taxonů než lípa je možné kácet v termínu září – březen. Jiný termín u všech stromů je možný, ale bude závislý na výsledku zoologického průzkumu, aktuálním počasí, nástupu vegetačního období a na domluvě s OOP. O konečném povoleném rozsahu kácení a termínech bude proveden zápis.
- U stromů, kde dojde k zásahu do kořenového systému, nejen profilací odvodňovacího příkopu, bude provedena odpovídající obvodová redukce koruny s ev. instalací bezpečností vazby. Zásah do kořenů však nesmí ovlivnit statiku a provozní bezpečnost stromu a dále poškodit kořeny tak, že by zásah výrazně ovlivnil vitalitu stromu, tzn. že by se mohl posuzovat jako závažné poškození dřeviny stavební činností. Taktéž při každém významnějším zásahu do kořenů, musí dojít k jejich ošetření, které spočívá zejména v provedení kvalitního rovného zastřižení, nebo ošetření kvalitním stromovým balzámem s přídavkem fungicidu, aby se eliminoval vstup patogenů přes kořeny do stromu. Toto provede TDD nebo jím určená poučená osoba.
- Ke kompenzaci ekologické újmy vzniklé pokácením dřevin se podle ust. §9, odst. 1 „zákona“ ukládá provedení náhradní výsadby, která bude provedena do kolaudace stavby, pokud to umožní dodržení agrotechnických lhůt pro výsadbu. Za každý strom o stáří do cca 25 let se ukládá náhradní výsadba v počtu 1 ks listnatého stromu, v případě náhrady lípy to bude také lípa malolistá nebo dle

domluvy odolnější kultivar, ne však velkolistá, a bude vysazena do památné aleje. V případě jiného druhu stromu bude výsadba provedena na pozemek města Choceň nebo na pozemek ve správě SÚS Pk, pokud se bude kácet na pozemku v jejich správě, tedy na pozemku vlastníka Pardubického kraje. Přesné místo stanoví OOP před vlastní výsadbou. Za každou skácenou lípu starší cca 25 let a mladší cca 50 let, bude provedena výsadba 2 ks líp a při skácení staré mohutné lípy (původní výsadby staré aleje) či jejího torza bude provedena výsadba 4 ks líp. Lípy budou přednostně vysázeny do lipové aleje. Pokud toto nepůjde z nějakého důvodu provést (vjezd, nedostatek místa, inženýrské sítě, rozhledové poměry atd.), bude výsadba provedena opět na jiný pozemek ve vlastnictví města Choceň nebo na pozemek ve správě SÚS Pk, pokud se bude kácet na pozemku v jejich správě. Pokud se bude vysazovat strom na pozemek mimo památnou alej, OOP stanoví druh a místo. Všechny vysazované stromy budou alejového typu, velikost obvodu kmínku, měřeného ve výšce 1,3 m od kořenového krčku, při výsadbě bude min. 12-14 cm a korunou založenou ve výšce min. 2,20 m. Před výsadbou jakékoliv dřeviny bude v místě provedena částečná výměna zeminy (min. z 1/2) za kvalitní zahradní substrát, pokud nebude s OOP domluveno předem jinak. Strom bude ukotven třemi dřevěnými kůly s třemi příčnicí, v místě úvazků bude jutová ochrana kmínku. Při výsadbě stromu bude instalovaná ochrana kmínku z rákosové rohože a kotvící trojnožka bude mít v dolní části ve výšce cca 20-30 cm nad kořenovým krčkem instalované postupně nad sebou tři sady kotvících příčnic. Komparativní řez koruny každé dřeviny bude proveden zároveň s výsadbou. Při výsadbě stromu budou pod bal přidány pomalu rozpustné tablety hnojiva, např. Silvamix, v počtu 10 ks/ strom a dále 0,5 kg/strom hydrogelu. Kolem stromu se udělá dostatečně velká závlahová mísa z borky a strom se bezprostředně po výsadbě zaleje min. 60 l vody. Výsadbový materiál musí být domácí provenience, dřeviny, výsadba a péče musí splňovat parametry dané ČSN 46 4902 1FLL Výpěstky okrasných dřevin – všeobecná ustanovení ukazatele jakosti z 05.2001, doplňující úvodní ČSN 46 902 Výpěstky okrasných dřevin, Společná a základní ustanovení, dále ČSN 83 9011 Sadovnictví a krajinářství – Práce s půdou, ČSN 83 9021 Technologie vegetačních úprav v krajině - Výsadby rostlin, ČSN 83 9041 Technologie vegetačních úprav v krajině - Technicko – biologická zabezpečovací opatření, ČSN 83 9051 Technologie vegetačních úprav v krajině - Rozvojová a udržovací péče o rostliny.

- OOP dále ukládá následnou po výsadbovou péči o vysazené dřeviny v délce 5 let, která spočívá zejména v zajištění dostatečné závlahy, kontrole funkčnosti úvazků, vypletí závlahové mísy a doplnění borky, kontrole nenapadení škůdci, provedení dle potřeby výchovného řezu.
- Před začátkem zemních prací může OOP nebo TDD požadovat v odůvodněných případech provedení průzkumného výkopu - sondy, jejichž účelem je zjištění co nejvíce informací o tvaru, rozsahu a směru kořenů stromů zasažených stavbou. Toto se týká pouze nejstarších lip v aleji, kde bude důvodné podezření možného vážného zasažení do kořenů. Na základě výsledků pak bude stanoven další postup prací, např. v některém místě ruční výkop.
- Začátek prací bude OOP oznámen min. měsíc předem, postačující je oznámení telefonicky.
- Ukončení prací bude nahlášeno OOP do 10 dnů, který odsouhlasí konečnou úpravu travnatého terénu, ošetření vybraných stromů, provedení náhradní výsadby a zároveň bude předán protokol o TD včetně přílohy s fotografiemi vnitřních stran výkopů na výkopy v okolí stromů, kde byl TDD požadován.

6. V souladu s § 8 odst. 6 a § 9 zákona č. 114/1992 Sb. o ochraně přírody a krajiny v platném znění (dále jen „ zákon o ochraně přírody a krajiny“) se povoluje pokácet v souladu s § 8 odst. 6 zákona č. 114/1992 Sb., o ochraně přírody a krajiny v platném znění (dále jen „ zákon o ochraně přírody“) 17 ks líp (původních, starých, věková kategorie většinou 5) z důvodu kácení pro velkou provozní nebezpečnost, u některých zároveň i z důvodu přímé kolize se stavbou, a to: lípy č. 2, 21, 22, 191 – p.

p. č. 2730/1 v k. ú. Choceň, lípy č. 215 – p. p. č. 628 v k.ú. Choceň, lípy č. 74, 81, 89, 91, 151, 152, 154, 160, 164, 167, 168 – p. p. č. 289 v k. ú. Hemže, lípy č. 114 – p. p. č. 290 v k. ú. Hemže a 13 ks líp (mladých, věková kategorie 1 a 2) z důvodu velmi výrazného poškození dřevokazným hmyzem, a to: lípy č. 37 – p. p. č. 718/3 v k. ú. Choceň, lípy č. 38, 39, 40 – p. p. č. 2730/1 v k. ú. Choceň, lípy č. 47 – p. p. č. 803/1 v k. ú. Choceň, lípy č. 202, 204 – p. p. č. 620 v k. ú. Choceň, lípy č. 205, 208 – p. p. č. 625 v k. ú. Choceň, lípy č. 224, 225 – p. p. č. 644/2 v k. ú. Choceň a lípy č. 104, 170 – p. p. č. 289 v k. ú. Hemže za dodržení podmínek, které vyplývají z navazujícího závazného stanoviska Městského úřadu Choceň, oddělení životního prostředí, Jungmannova 301, 565 01 Choceň ze dne 28.02.2020 pod č.j. OŽP/842/2020:

- a) Kácení bude provedeno od 15.9.2020 do 31.3.2021, ev. v následujícím vegetačním klidu, který je obv. od 1.11. do 31.3. následujícího roku. Kácení první skupiny 17 ks stromů, kde je velké provozní riziko, se doporučuje dříve s ohledem právě na provozní bezpečnost: Před kácením první skupiny dřevin, tedy mohutných původních líp v aleji, bude před jejich kácením proveden zoologický průzkum na možný výskyt ZCHD, zejména páchníka hnědého nebo netopýra, kteří se v oblasti často vyskytují, i když při inventarizaci nebylo pouhým ohledáním stromů viditelné jejich osídlení.
 - b) Pařezy, hlavně velkých stromů, budou řádně odfrézované, aby nebránily další údržbě pozemku a do míst se mohly dosadit další lípy. Frézování však bude provedeno pouze tehdy, pokud nebude pařez osídlen živočichy. Při kácení nesmí dojít k poškození okolních památných stromů a nad jejich kořenovým systémem nesmí jezdit těžká technika, aby nedocházelo ke zhutňování zeminy a poškození kořenů. Pařezy po mladých lípách mohou být vytržené, neboť nemají příliš rozsáhlý kořenový systém a nedojde tak k poškození kořenů jiných stromů.
 - c) Pokud se při kácení zjistí přítomnost chráněných živočichů, např. páchníka hnědého, lesáka rumělkového či netopýra, musí to být neprodleně oznámeno orgánu ochrany přírody a ten stanoví další postup prací. Pokud by byl však zjištěn výskyt chráněného živočicha, musí být vždy další postup odsouhlasen OOP. Vydávání povolení k zásahu do biotopu ZCHD je příslušný KÚ Pardubického kraje.
 - d) Kácení první skupiny stromů (17 ks) je pro vysokou provozní nebezpečnost, kácení druhé skupiny mladých stromů (13 ks) je z důvodu velmi silného poškození dřevokazným hmyzem, kde bude provedena jejich výměna v rámci rekonstrukce komunikace a celkové obnovy doprovodné zeleně této komunikace.
- dále povoluje skácet další stromy z důvodu provedení stavby, a to:
 - vrba č. 246 – p.p.č. 800/16 v k.ú. Choceň
 - bříza č. 247 – p.p.č. 800/16 v k.ú. ChoceňTyto stromy je povoleno skácet od 1.9.2020 do 31.3.2021, ev. od 1.9.2021 do 31.3.2022.
 - Ke kompenzaci ekologické újmy vzniklé pokácením dřevin se podle ust. §9, odst. 1 „zákon“ ukládá provedení náhradní výsadby, která bude realizovaná do kolaudace stavby, pokud to umožní dodržení agrotechnických lhůt pro výsadbu.
 - a) Za každý skácený strom z první skupiny líp, tedy starých, mohutných, se ukládá náhradní výsadba v počtu 4 ks lípy malolisté nebo dle domluvy odolnější kultivar, ne však lípa velkolistá.
 - b) Za každý skácený strom z druhé skupiny líp, tedy mladých, se ukládá náhradní výsadba v počtu 1 ks lípy malolisté nebo dle domluvy odolnější kultivar, ne však lípa velkolistá.

Kultivar bude shodný jako u předchozí výsadby.

- c) Za další skácené stromy dle bodu 3, které nejsou součástí památné aleje, se ukládá náhradní výsadba v počtu 2 ks listnatých stromů. Tato bude provedena na učený pozemek města Choceň, který stanoví OOP před vlastní výsadbou.

Lípy budou přednostně vysázené do lipové aleje. V případě, že nebude možné vysadit do památné aleje veškerou uloženou náhradní výsadbu lip, např. z důvodu vjezdu, nedostatku místa, přítomnosti inženýrských sítí, nevhodných rozhledových poměrů, bude výsadba provedena na pozemek města Choceň nebo na jiný pozemek ve správě SÚS Pk, pokud se bude kácet na pozemku v jejich správě, tedy na pozemku vlastníka Pardubického kraje. Pokud se bude vysazovat strom na pozemek mimo památnou alej, OOP před výsadbou stanoví konkrétní druh a místo.

Všechny vysazované stromy budou alejového typu, velikost obvodu kmínku, měřeného ve výšce 1,3 m od kořenového krčku, při výsadbě bude min. 12-14 cm a korunou založenou ve výšce min. 2,20 m. Před výsadbou jakékoliv dřeviny bude v místě provedena částečná výměna zeminy (min. z ½) za kvalitní zahradní substrát, pokud nebude s OOP domluveno předem jinak. Strom bude ukotven třemi dřevěnými kůly s třemi příčníky, v místě úvazků bude jutová ochrana kmínku. Při výsadbě stromu bude instalovaná ochrana kmínku z jutové rohože a kotvící trojnožka bude mít v dolní části ve výšce cca 20-30 cm nad kořenovým krčkem instalované postupně nad sebou tři sady kotvících příčníků. Komparativní řez koruny každé dřeviny bude proveden zároveň s výsadbou. Při výsadbě stromu budou pod bal přidány pomalu rozpustné tablety hnojiva, např. Silvamix, v počtu 10 ks/ strom a dále bude pod bal přidán hydrogel v množství 0,5 kg/strom. Kolem stromu se udělá dostatečně velká závlahová mísa z borky a strom se bezprostředně po výsadbě zaleje min. 60 l vody. Výsadbový materiál musí být domácí provenience, dřeviny, výsadba a péče musí splňovat parametry dané ČSN 46 4902 1FLL Výpěstky okrasných dřevin – všeobecná ustanovení ukazatele jakosti z 05.2001, doplňující úvodní ČSN 46 902 Výpěstky okrasných dřevin, Společná a základní ustanovení, dále ČSN 83 9011 Sadovnictví a krajinářství – Práce s půdou, ČSN 83 9021 Technologie vegetačních úprav v krajině - Výsadby rostlin, ČSN 83 9041 Technologie vegetačních úprav v krajině - Technicko – biologická zabezpečovací opatření, ČSN 83 9051 Technologie vegetačních úprav v krajině - Rozvojová a udržovací péče o rostliny. Pracovník provádějící komparativní řez při výsadbě bude držitelem platného certifikátu ETW (Evropský arborista) s odbornou praxí v délce min. 3 roky nebo platného certifikátu „Český certifikovaný arborista“ s odbornou praxí v délce min. 5 let. Pracovník může být i absolvent VŠ se zaměřením na dendrologii stromů s odbornou praxí v délce min. 2 roky. OOP dále ukládá následnou po výsadbovou péči o vysazené dřeviny v délce 5 let, která spočívá zejména v zajištění dostatečné závlahy, kontrole funkčnosti úvazků, vypletí závlahové mísy a doplnění borky, kontrole nenapadení škůdci, provedení dle potřeby výchovného řezu.

Začátek plánovaného kácení bude OOP oznámen min. 14 dní předem, postačující je oznámení telefonicky. Před kácením bude OOP doručený výsledek zoologického průzkumu u první skupiny líp, tedy starých, kde je možná konzultace s OOP v časovém předstihu. Provedení uložené náhradní výsadby bude OOP oznámeno písemně do 14 dní.

7. Budou dodrženy podmínky z vyjádření podniku Lesy České republiky s. p. , Správa toků, Přemyslova 1106/19, Nový Hradec Králové, 500 08 Hradec Králové ze dne 05.05.2019 pod č.j.: LCR953/002822/2019 :

- Realizace stavby bude probíhat v souladu se zněním zákona č. 254/2001 Sb., o vodách a změně některých zákonů ve znění pozdějších předpisů, v platném znění.
- Při realizaci požadujeme dodržet ČSN 752130 (křížení a souběhy vodních toků s dráhami, pozemními komunikacemi a vedeními).

- Požadujeme předložit k odsouhlasení podrobné výkresy případných oprav propustků přes naše vodní toky.
 - Provedením stavby se nezhorší odtokové poměry na vodním toku.
8. Budou dodrženy podmínky ze stanoviska Krajského ředitelství policie Pardubického kraje, územního odboru Ústí nad Orlicí, Dopravního inspektorátu ze dne 17.04.2019 pod č.j.: KRPE -28044-1/ČJ-2019-171106:
- V rámci dokumentace pro stavební povolení bude reagováno na nehodovost pomocí svislého a vodorovného značení, nátěrů rocbindou v nehodových směrových obloucích, na migraci zvěře a dalších důležitých faktorech, které sníží počet dopravních nehod.
 - Silnice II/312 je pro nákladní kamionovou dopravu jedinou spojnici mezi silnicemi I/11, I/14 na území okresu Ústí nad Orlicí. V tomto ohledu je nutno přihlídnout při zpracování projektové dokumentace k samotnému provedení modernizace a silnici ponechat s dopravními omezeními pracovních míst, pokud možno po celou dobu modernizace, propustnou. Objízdná trasa Choceň – Vysoké Mýto – Svitavy-Ústí nad Orlicí- České Libchavy nebo Choceň – Kostelec nad Orlicí – Doudleby nad Orlicí- Potštejn – České Libchavy pro nákladní dopravu, po dobu stavby, je neakceptovatelná.
9. Budou dodrženy podmínky ze stanoviska Krajského ředitelství policie Pardubického kraje, územního odboru Ústí nad Orlicí, Dopravního inspektorátu ze dne 01. 08. 2019 pod č.j. : KRPE-55972-1/ČJ-2019-171106 - (Rozsocha – vjezdová brána s normovým osvětlením).
10. Budou dodrženy podmínky Ministerstva obrany ČR, Sekce nakládání s majetkem, odbor ochrany územních zájmů, Tychonova 1, Praha 6 ze dne 08. 10. 2018 pod zn.: 7014/70895/2018-1150-OÚZ-PCE:
- Po dobu realizace akce požadují zachovat průjezdnost silnice II/312 v celém profilu, její případná omezení a objízdkové trasy je třeba odsouhlasit s Agenturou logistiky – regionálním střediskem vojenské dopravy, Velké náměstí 33, Hradec Králové, tel. Č. 973 251 519. Při uzavírce silnice II/312 požadují tuto skutečnost oznámit ReStř VD Hradec Králové minimálně 3 týdny předem k provedení zvláštních opatření.
11. Budou dodrženy podmínky ze stanoviska Městského úřadu Ústí nad Orlicí, odboru školství , kultury, sportu, cestovního ruchu a propagace ze dne 04.04.2019 pod č. j.: 89/2019 :
- Zároveň upozorňujeme, že stavba bude prováděna na území s archeologickými nálezy. Stavební činnost na území s archeologickými nálezy řeší ustanovení § 22 odst. 2 zákona č. 20/1987 Sb., o státní památkové péči, ve znění pozdějších předpisů.
12. Budou dodrženy podmínky z vyjádření Městského úřadu Ústí nad Orlicí, odboru dopravy, silničního hospodářství a správních agend ze dne 03. 04. 2019 pod č. j.: MUUO/9866/2019/DSS/ba :
- Projektová dokumentace bude projednána s Policií ČR DI Ústí nad Orlicí, v územním a stavebním řízení je dotčeným orgánem příslušným k uplatnění stanoviska k zajištění bezpečnosti a plynulosti provozu na pozemní komunikaci Policie ČR, dle ustanovení § 16 zák. č. 13/1997 Sb..
 - Při modernizaci silnice budou dodrženy příslušné ČSN, TP a TKP souvisejících s tímto projektem, bude dodržena vyhl. 398/2009 Sb., o obecných technických požadavcích zabezpečující bezbariérové užívání staveb.

13. Budou dodrženy podmínky stanovené v souhrnném vyjádření Městského úřadu Ústí nad Orlicí, odboru životního prostředí ze dne 23. 04. 2019 vydaným pod č. j. MUUO/9848/2019/ŽP/Vel a to zejména:
- Realizace je možná za předpokladu respektování obecných podmínek ochrany rostlin a živočichů podle § 5 a §5a zákona č. 114/1992 Sb., o ochraně přírody a krajiny v platném znění (dále jen „zákon o ochraně přírody“). Při stavebních pracích nesmí docházet k nadměrnému úhynu rostlin nebo zraňování a úhynu živočichů nebo zničení jejich biotopů.
 - Při realizaci stavby je třeba respektovat podmínky ochrany dřevin před poškozováním a ničením podle § 7 odst. 1 zákona o ochraně přírody. Práce je třeba provádět v souladu s ČSN 83 9061, která řeší ochranu stromů, porostů a vegetačních ploch při stavebních pracích. V kořenovém prostoru se nesmí hloubit rýhy, koryta a stavební jámy. Nelze-li tomu v určitých případech zabránit, smí se hloubit pouze ručně nebo s použitím odsávací techniky. Nejmenší vzdálenosti od paty kmene stromu má být čtyřnásobkem obvodu kmene ve výšce 1 m, nejméně však 2,5 m. V případě kácení stromů je třeba postupovat v souladu s ustanovením § 8 zákona o ochraně přírody. Kácení dřevin stanovených parametrů je možné pouze na základě rozhodnutí místně příslušného orgánu ochrany přírody.
14. Budou dodrženy podmínky ze závazného stanoviska Městského úřadu Ústí nad Orlicí, odboru životního prostředí ze dne 21.05.2019 pod č.j.: MUUO/14957/2019/ŽP/vel :
- O odpadech vznikajících v průběhu stavby a způsobu jejich odstranění nebo využití bude původcem vedena průběžná evidence o odpadech a způsobech nakládání s nimi v rozsahu stanoveném zákonem o odpadech a prováděcím právním předpisem, kterou investor při kontrolních prohlídkách v průběhu stavby nebo po ukončení stavební činnosti předloží odboru životního prostředí Městského úřadu Ústí nad Orlicí .
15. Budou dodrženy podmínky ze závazného stanoviska Městského úřadu Vysoké Mýto, odboru stavebního úřadu a územního plánování, památkové péče ze dne 28.06.2019 pod č.j.: MUVM/23548/2019/OSÚ-SOJ:
- Vlastník komunikace /investor modernizace předloží kótovaný řez s technickou specifikací navrhovaného systému odvodnění v příkopech silnice ve vztahu k současnému existujícímu systému odvodnění mezi silnicí a kaplemi.
16. Přemístění poutních kaplí bude řešeno samostatnou projektovou dokumentací. Záměr přemístění kaplí bude muset být zpracován odbornou firmou, spolu se zpracováním historických rešerší, výzkumu, statického posouzení, původních barevných odstínů atd., a proto přesun kaplí není zahrnut v tomto projektu.
17. Budou dodrženy podmínky z koordinovaného stanoviska Městského úřadu Vysoké Mýto, odboru životního prostředí ze dne 28. 03. 2019 pod č. j.: MUVM/11390/2019.
18. Budou respektovány podmínky ze závazného stanoviska Městského úřadu Vysoké Mýto, odboru životního prostředí ze dne 29. 05. 2019 pod č. j.: MUVM/21626/2019/OŽP.
19. Budou dodrženy podmínky z rozhodnutí - souhlasu Městského úřadu Vysoké Mýto, odboru stavebního úřadu a územního plánování, B. Smetany 92, 566 01 Vysoké Mýto – Město ze dne 16. 07. 2019 pod č. j. : MUVM/24945/2019 :
- Doba, po kterou se souhlas uděluje: 2 roky ode dne nabytí právní moci tohoto rozhodnutí.
 - Zahájení výstavby bude v předstihu minimálně 3 dnů informován provozovatel jímacího území tj. VaK Jablonné nad Orlicí a. s. (Vávra Petr – 606 647374).

- Pokud v průběhu zemních prací dojde k úniku pohonných hmot nebo mazacích látek bude informován provozovatel tj. Vak Jablonné nad Orlicí a. s. (Vávra Petr – 606647374)
- Při stavbě nesmí dojít ke znečištění povrchových a podzemních vod. Musí být zabráněno úniku provozních kapalin ze stavebních strojů. Stavební stroje musí být zabezpečeny proti úniku provozních kapalin i v době mimo provádění stavby (mimo pracovní dobu).

20. Budou dodrženy podmínky souhlasu s umístěním stavby nebo využití území do 50 m od okraje lesa, který vydal Městský úřad Vysoké Mýto – odbor životního prostředí dne 12. 06. 2019 pod č. j. MUVM/21130/2019/OŽP:

- Provádět stavební práce tak, aby na lesních pozemcích docházelo k co nejmenším škodám, k odstranění případných škod je povinen činit bezprostředně potřebná opatření,
- Ukládat odklizené hmoty ve vytěžených prostorech, a není-li možné nebo hospodářsky odůvodněné, ukládat je především na neplodných plochách nebo na nelesních pozemcích k tomu určených.
- Průběžně vytvářet předpoklady pro následnou rekultivaci uvolněných ploch po ukončení záboru pozemku pro jiné účely a neprodleně provést rekultivaci těch dotčených pozemků, které nebudou odňaty z pozemků určených k plnění funkcí lesa tak, aby mohly být, vráceny plnění funkcí lesa .
- Používat vhodných technických prostředků, technologií a biologicky odbouratelných hydraulických kapalin a činit účinná opatření k zabránění úniku látek poškozujících les a přírodní prostředí.
- Investor požádá o dočasné odnětí pozemků určených k plnění funkcí lesa p. č. 110, 111, 119, 124 a 142 v k. ú. Mostek nad Orlicí a p. p. č. 350, 351 v k. ú. Seč u Brandýsa po dobu stavby. Se stavbou nesmí být započato dříve, než rozhodnutí o odnětí z pozemků určených k plnění funkcí lesa nabyde právní moci. Po dokončení stavby požádá investor na základě geometrického plánu o rozdělení lesních pozemků a o vydání rozhodnutí o trvalém odnětí pozemků určených k plnění funkcí lesa.

21. Budou dodrženy podmínky ze závazného stanoviska k odnětí půdy ze zemědělského půdního fondu vydaného Městským úřadem Vysoké Mýto, odborem životního prostředí ze dne 2. července 2019 pod č. j. MUVM/24108/2019/OŽP - souhlas k trvalému odnětí částí pozemku ze zemědělského půdního fondu v katastrálním území Choceň

p.č.	v kultuře	BPEJ	třída ochrany	výměra
720	zahradá	52541	III.	0,0001 ha

v katastrálním území Hemže

p.č.	v kultuře	BPEJ	třída ochrany	výměra
62/3	trvalý travní	51101	I.	0,0083 ha

	porost			
86/2	orná půda	51400	III.	0,0017 ha
86/3	orná půda	51400	III.	0,0005 ha
74/2	orná půda	51100	I.	0,0829 ha
83/2	orná půda	51400	III.	0,0079 ha
74/3	orná půda	51100	I.	0,0121 ha

v katastrálním území Mostek nad Orlicí

p.č.	v kultuře	BPEJ	třída ochrany	výměra
365/2	orná půda	51100	I.	0,0042 ha
349/23	orná půda	51100	I.	0,0089 ha
349/22	orná půda	51100	I.	0,0412 ha
365/3	orná půda	51100	I.	0,0018 ha
349/21	orná půda	51100	I.	0,0001 ha
365/4	orná půda	51100	I.	0,0002 ha
349/20	orná půda	51100	I.	0,0101 ha
349/19	orná půda	51100	I.	0,0006 ha
100/4	orná půda	54200	II..	0,0003 ha
143	orná půda	52110	IV.	0,0139 ha
146	trvalý travní porost	52110	IV.	0,0001 ha

v katastrálním území Seč u Brandýsa nad Orlicí

p.č.	v kultuře	BPEJ	třída ochrany	výměra
336	trvalý travní porost	74310	II.	0,0034 ha
337/1	trvalý travní porost	74310	II.	0,0011 ha

v katastrálním území Němčí

p. č.	v kultuře	BPEJ	třída ochrany	výměra
222/1	orná půda	52110	IV.	0,0012 ha
218/5	orná půda	52110	IV.	0,0091 ha
238/1	orná půda	52110	IV.	0,0001 ha
263/10	orná půda	52110	IV.	0,0002 ha
263/11	orná půda	52110	IV.	0,0002 ha
263/12	orná půda	52110	IV.	0,0156 ha
218/14	orná půda	52110	IV.	0,0001 ha
263/14	orná půda	52110	IV.	0,0040 ha
263/15	orná půda	52110	IV.	0,0010 ha
263/16	orná půda	52110	IV.	0,0461 ha

263/17	orná půda	52110	IV.	0,0072 ha
263/18	orná půda	54410	III.	0,0078 ha
268/5	trvalý travní porost	52551	III.	0,0058 ha
290	orná půda	52511	II.	0,0019 ha
287	orná půda	52511	II.	0,0260 ha
299/6	orná půda	71410	II.	0,0030 ha
299/8	orná půda	55201	III.	0,0009 ha
362	trvalý travní porost	71410	II.	0,0130 ha
363	orná půda	71410	II.	0,0004 ha
375/16	orná půda	51400	I.	0,0003 ha
375/17	orná půda	71400	II.	0,0002 ha
375/25	orná půda	52501	II.	0,0072 ha
375/26	orná půda	52501	II.	0,0002 ha
370/29	trvalý travní porost	51400	I.	0,0025 ha
370/30	trvalý travní porost	51400	I.	0,0013 ha
375/51	orná půda	51400	I.	0,0007 ha

v katastrálním území Rviště

p.č.	v kultuře	BPEJ	třída ochrany	výměra
1110	zahrada	75411	V.	0,0003 ha
1104	trvalý travní porost	72551	IV.	0,0003 ha
1030/2	zahrada	75311	IV.	0,0002 ha
1031/1	zahrada	75311	IV.	0,0008 ha

v katastrálním území Velká Skrovnice

p. č.	v kultuře	BPEJ	třída ochrany	výměra
674/1	trvalý travní porost	72551	IV.	0,0002 ha
596	trvalý travní porost	74177	V.	0,0324 ha
597	trvalý travní porost	75451	V.	0,0107 ha
589/1	trvalý travní porost	55311	IV.	0,0025 ha

550/3	orná půda	73011	I.	0,0005 ha
574	orná půda	73011	I.	0,0005 ha
575/1	orná půda	73011	I.	0,0001 ha
575/2	orná půda	73011	I.	0,0001 ha
575/3	orná půda	73011	I.	0,0177 ha
550/7	orná půda	73011	I.	0,0020 ha
568	orná půda	73011	I.	0,0090 ha

pro stavbu „Modernizace silnice II/312 Choceň – České Libchavy“.

Podmínky odnětí:

- Žadatel zajistí vytyčení hranic zájmového území a jejich nepřekročení, a to ve výměře odnímaných ploch.
- Před zahájením prací bude provedena skrývka kulturní vrstvy zeminy v k. ú. Hemže v tl. 0,20 m o celkovém množství cca 227 m³, k. ú. Mostek nad Orlicí v tl. 0,30 m o celkovém množství cca 244 m³ a podorničí v tl. 0,10 m o celkovém množství 81 m³, v k. ú. Seč u Brandýsa nad Orlicí v tl. 0,20 m o celkovém množství cca 9 m³, k. ú. Němčí v tl. 0,20 m o celkovém množství cca 312 m³ a podorničí v tl. 0,10 m o celkovém množství 156 m³, v k. ú. Rviště v tl. 0,20 m o celkovém množství cca 3 m³, v k. ú. Velká Skrovnice v tl. 0,25 m o celkovém množství cca 189 m³ a podorničí v tl. 0,10 m o celkovém množství 76 m³. Zemina bude využita po dokončení stavby v trase rekonstrukce silnice II. třídy. Její rozprostření bude provedeno tak, že nedojde ke změně odtokových poměrů v lokalitě. Žadatel, v jehož zájmu je vydán souhlas k odnětí půdy ze ZPF, vede o činnostech souvisejících se skrývkou, přemístěním, rozprostřením či jiným využitím, uložením, ochranou a ošetřováním skrývaných kulturních vrstev půdy protokol (pracovní deník), v němž se uvádějí všechny skutečnosti rozhodné pro posouzení správnosti, úplnosti a účelnosti využívání skrývaných zemín.
- Realizací stavby nedojde k narušení organizačního uspořádání okolních zemědělských pozemků a k omezení jejich přístupnosti. V případě negativního dotčení okolních zemědělských pozemků bude neprodleně zajištěna odpovídající náhrada.
- Za trvalé odnětí půdy ze zemědělského půdního fondu nebudou dle § 11a odst. 1 písm. b) zákona předepsány odvody.

22. Budou dodrženy podmínky z koordinovaného vyjádření Města Choceň, ul. Jungmannova 301, 565 01 Choceň ze dne 20. 08. 2019 pod č. j.: InV/2597/2019-5

- OŽP se ve svém stanovisku vyjadřuje k předložené akci pouze k místům, které se dotýkají vzrostlé zeleně, tzn. keřů a stromů, a k zatravněné ploše. Dále se vyjadřuje k akci z hlediska odpadového hospodářství během stavby.
- Navržená stavba bude v závažné kolizi se vzrostlou zelení, památnými lípami. MěÚ Choceň, oddělení životního prostředí, se ke stavbě pro územní i stavební řízení bude vyjadřovat samostatným závazným stanoviskem.
- OŽP požaduje zachovat sníženou rychlost na 30 km/h pro nákladní automobily na Hemži od čp. 31 ve směru na Mostek z důvodu ponechání označené a schválené silniční překážky — část terminální mohutné větve památné lípy, rostlé proti čp 17, zasahuje do průjezdního prostoru nad krajnicí. Jedná se o jednu z nejvýznamnějších líp a v nejlepší kondici, ořez není možný. Dále OŽP

požaduje dle předchozí domluvy ponechání původní kanalizace kolem této lípy bez zásahu a pro odvodnění komunikace vybudovat novou trasu na levé straně dle staničního značení. Taktéž směřovat sklon vozovky kvůli odvodnění na tuto stranu. Dále vpravo dle staničení v km 1,729 83 — 1,931 19 nebude komunikace osazena žádnou silniční obrubou, aby se zasahovalo do kořenového systému lip co nejméně. Na Hemži bude odvodnění příkopů řešeno výškovým přepadem do kanalizace, aby se velká část vody z komunikace co nejdéle udržela v příkopu, vsákla se tam a sloužila jako potenciální zdroj vody v půdě pro stromy za příkopem a travu v příkopu. Funkční zeleň nejen, že v létě snižuje teplotu okolí, zvyšuje vlhkost v místě, zlepšuje složení vzduchu, ale i zadržuje velké množství prachových částic. Taktéž požadujeme spádování komunikace a dále směřování odvodnění vhodně použitými obrubami přednostně do zelených pásů a příkopů. Pokud se v některých částech v trase Choceň — Hemže bude nacházet nefunkční zatrubněný příkop, případné obnovení bude detailně řešeno v PD pro stavební řízení. OŽP obecně toto řešení neupřednostňuje, pouze v odůvodnitelných případech. Opět je to z důvodu zachování co největšího množství srážkové vody v místě pro využití zeleně a dále z důvodu co nejmenšího zásahu do kořenů stromů.

- Pokud bude nutný zásah do zatravněných úseků, mimo odvodňovací příkopy, pak se zásepky nesmí zhutnit a do výkopu nesmí být ukládán žádný odpad, pouze původní výkopek. Vrchní vrstva ve výšce min. 15 cm musí být původní kvalitní zemina nebo dovezená zahradní zemina, taktéž se nepovoluje výkopek ze spodních vrstev, ten musí být uložen opět do spodních vrstev. Místo po výkopu bude oseto kvalitní travní směsí a při teplém nebo suchém období dle potřeby jemně zalito. Pokud dojde k úhynu trávy do 0,5 roku, musí být místo znovu oseto. Pokud dojde do 0,5 roku ke slehnutí zeminy, musí být místo dosypáno, dle potřeby znovu oseto a zalito tak, aby se v místě vytvořil nový travní porost.
- Na pozemcích města Choceň není dovoleno ani dočasně skladovat žádný stavební materiál, ani odpad. Taktéž v travnatém prostoru kolem dřevin a obecně v zatravněných částech nesmí pojíždět žádná vozidla, pokud není s OŽP domluveno předem jinak.
- Začátek prací bude OŽP oznámen min. měsíc předem, postačující je oznámení telefonicky.

23. Budou dodrženy podmínky souhlasu s umístěním stavby nebo využití území do 50 m od okraje lesa, který vydal Městský úřad Ústí nad Orlicí – odbor životního prostředí dne 18. 06. 2019 pod č. j. MUUO/19288/2019/ŽP/grim.

Podmínky umístění:

- Při realizaci záměru je nutno dbát základních povinností k ochraně pozemků určených k plnění funkcí lesa uvedených v § 13 lesního zákona.
- Nebude znemožněn nebo omezen přístup do přilehlých lesních porostů.
- Po nabytí právní moci územního rozhodnutí požádá investor Městský úřad Ústí nad Orlicí o vydání rozhodnutí o dočasném odnětí po dobu výstavby (§ 15, 16, 17 a 18 lesního zákona). Náležitosti žádosti jsou uvedeny v § 1 vyhlášky č. 77/1996 Sb., o náležitostech žádosti o odnětí nebo omezení a podrobnostech o ochraně pozemků určených k plnění funkcí lesa.
- Po dokončení stavby požádá investor na základě GP o rozdělení lesních pozemků a následně požádá o vydání rozhodnutí o trvalém odnětí pozemků určených k plnění funkcí lesa (§ 15, 16, 17 a 18 lesního zákona). Náležitosti žádosti jsou uvedeny v § 1 vyhlášky č. 77/1996 Sb., o náležitostech žádosti o odnětí nebo omezení a podrobnostech o ochraně pozemků určených k plnění funkcí lesa.

24. Budou dodrženy podmínky z vyjádření Obce Orlické Podhůří ze dne 24.07.2019 pod č.j.: 153/2019/ST:

- Ve fázi přípravy dokumentace pro stavební povolení požadujeme návaznost na technickou studii na stavbu „ Chodníky v Orlickém Podhůří – Rozsocha“ (umístění silniční obruby v místě plánovaného chodníku, vytvoření místa pro procházení) a doplnění plánované silnice o nové vodorovné a svislé dopravní značení za účelem dodržování nejvyšší maximální povolené rychlosti 50 km/h.
25. Budou dodrženy podmínky z vyjádření Obce Podlesí, Podlesí – Němčí 31, 562 01 Ústí nad Orlicí :
- Budou zachována napojení na místní komunikaci na p. p. č. 404/1 a napojení polních cest na pozemcích p. č. 408 a 373.
26. Na celé trase modernizace komunikace nedochází k výstavbě nových sjezdů a ani k rušení stávajících sjezdů . V místech stávajících sjezdů dojde k výměně stávající trouby propustku a zhotovení šikmých čel z důvodu zvýšení bezpečnosti na pozemních komunikacích. Po položení trouby dojde k uvedení sjezdu do původního stavu – bude tedy zpevněn ve stávající šířce. Nedojde tedy k úpravě připojení sousedních nemovitostí ani k úpravě připojení pozemních komunikací k silnici II/312. Na zpevnění stávajících sjezdů bude využit frézing, který bude prostříknutý asfaltovým pojivem příp. asfaltový beton či štěrkokodrt (zřejmě ze situačních výkresů).
27. Budou dodrženy zásady zajištění požární ochrany, které jsou součástí souhlasného závazného stanoviska vydaného Hasičským záchranným sborem Pardubického kraje ze dne 23. dubna 2019 pod č. j. HSPA-35-205/2019.
28. Jelikož se stavba nachází na území s archeologickými nálezy, je stavebník ve smyslu § 22 odst. 2 zákona č. 20/1987 Sb., o státní památkové péči, ve znění pozdějších předpisů povinen oznámit Archeologickému ústavu AV ČR, případně i oprávněné organizace svůj záměr a umožnit mu provedení záchranného archeologického výzkumu. K provedení archeologického výzkumu oprávněná organizace uzavře se stavebníkem písemnou dohodu o podmínkách archeologického výzkumu. Nejpozději 10 pracovních dní předem stavebník písemně oznámí vybranému archeologickému pracovišti zahájení zemních a stavebních prací.
29. Budou dodrženy podmínky uvedené ve vyjádření o existenci energetického zařízení společnosti ČEZ Distribuce, a. s., IČ 24729035, Teplická č. p. 874/8, 405 02 Děčín 2 vydanými dne 24. 06. 2019 pod značkou 1104243449, ze dne 26. 11.2019 pod značkou 0101218496, ze dne 26.11.2019 pod značkou 0101218527, ze dne 31.05.2019 pod značkou 070059293, ze dne 31.05.2019 pod značkou 0700059294, ze dne 16.05.2019 pod značkou 0200911761, ze dne 16.05.2019 pod značkou 0200911764.
30. Budou dodrženy podmínky ze stanoviska provozovatele distribuční soustavy společnosti GridServices, s r. o., IČ 27935311 Plynářská 499/1, 602 Brno ze dne 28.06.2019 vydaným pod značkou 5001937725 ze dne 26.11.2019 pod zn.: 0101218511.
31. Budou dodrženy podmínky stanovené ve vyjádření společnosti České Radikomunikace a.s., Skokanská 2117/1 , 169 00 Praha 6 – Břevnov ze dne 20.05.2019 pod zn.: UPTS/OS/219590/2019 a prodl. ze dne 02.06.2020 .
32. Budou dodrženy podmínky vyjádření o existenci sítě elektronických komunikací a všeobecné podmínky ochrany sítě elektronických České telekomunikační infrastruktury a. s., IČ 04084063, Olšanská 2681, 130 00 Praha 3 vydanými dne 03.06.2019 pod č. j. 648179/19, dne 03.06.2019 pod č.j.: 648204/19 a ze dne 03.06.2019 pod č.j.: 648220/19.
33. Budou dodrženy podmínky vydané ve stanovisku společnosti Vodovody a kanalizace Jablonné nad Orlicí, a. s., IČ 48173398, Slezská č. p. 350, 561 64 Jablonné nad Orlicí pod č. j. CH/MV/19/1089-1 ze

dne 30.05.2019, pod č.j.: CH/MB/19/1100-1 ze dne 03.06.2019, pod č.j.: UO/JD/19/1103-1 ze dne 03.06.2019, č.j.: CH/MV/19/1089 ze dne 30.05.2019, č.j. : CH/MB/19/1100 ze dne 03.06.2019 a č.j.: JD/19/1103 ze dne 03.06.2019.

34. Veškeré stávající sjezdy na okolní pozemky zůstanou zachovány, žádný ze stávajících sjezdů nebude rušen a tento požadavek bude zpracován do dalšího stupně projektové dokumentace pro stavební povolení a dále do dokumentace bude zakreslena zpevněná krajnice ze žulových kostek v šířce 0,5 m, umístění svodidel – prodloužení o 4 m u čp. 18 v obci Hemže, příčný propustek u st. p. č. 39 v k. ú. Hemže a stávající propustek v blízkosti vodní nádrže.
35. Při projektování nutno respektovat stavební zákon a prováděcí vyhlášky.
36. Investor si zajistí pro zpracování projektové dokumentace vytyčení podzemních vedení přímo v terénu a dodrží podmínky správců jednotlivých sítí.
37. Před započítáním prací požádá stavebník příslušný speciální stavební úřad, tj. Stavební úřad Městského úřadu Ústí nad Orlicí o vydání stavebního povolení. Do této doby musí být vyřešeny všechny majetkoprávní záležitosti, týkající se stavebních pozemků.

Účastníci řízení podle § 27 zákona č. 500/2004 Sb., správní řád ve znění pozdějších předpisů (dále jen „správní řád“):

- Pardubický kraj, Komenského nám. 125, 532 11 Pardubice.

ODŮVODNĚNÍ

Dne 02.12.2019 podal Pardubický kraj, Komenského nám. 125, 532 11 Pardubice zastoupen na základě zřizovací listiny Správou a údržbou silnic Pardubického kraje, IČO 00085031, Doubravice 98, Pardubice, 533 53 Pardubice 19 žádost na vydání územního rozhodnutí o umístění stavby „**Modernizace silnice II/312 Choceň – České Libchavy**“ na pozemcích:

k. ú. Choceň: p.č. 2730/1 (ostatní plocha), 628 (orná půda), 2730/12 (ostatní plocha), 2730/9 (ostatní plocha), 2730/10 (ostatní plocha), 2837/12 (ostatní plocha), 704/8 (ostatní plocha), 715/1 (trvalý travní porost, 720/2 (zahrada), 720/5 (zahrada), 2730/4 (ostatní plocha), 704/7 (ostatní plocha), **k. ú. Hemže:** p. č. 86/2 (orná půda), st .p. č. 39 (zastavěná plocha, p. č. 62/3 (trvalý travní porost), 74/2 (orná půda), 74/3 (orná půda), 83/2 (orná půda), 289 (ostatní plocha), 86/3 (orná půda), 107(ostatní plocha), 109/1 (trvalý travní porost), 109/2 (vodní plocha), 290 (ostatní plocha), **k. ú. Němčí:** p. č. 370/30 (trvalý travní porost), 375/51 (orná půda), 370/29 (trvalý travní porost), 373 (ostatní plocha), 365/16 (ostatní plocha), 365/17 (orná půda), 375/16 (orná půda), 411 (ostatní plocha), 375/25 (orná půda), 375/26 (orná půda), 238 /1 (orná půda), 287 (orná půda), 363 (orná půda), 168/3 (trvalý travní porost), 290 (orná půda), 168/11 (trvalý travní porost), 299/8 (orná půda), 218/5 (orná půda), 218/6 (ostatní plocha), 218/8 (ostatní plocha), 218/9 (ostatní plocha), 218/14 (orná půda), 263/ 8 (ostatní plocha), 263/9 (ostatní plocha), 263/10 (orná půda), 263/11 (orná půda), 263/12 (orná půda), 263/13 (ostatní plocha), 263/14 (orná půda), 263/15 (orná půda), 263/16 (orná půda), 263/17 (orná půda), 263/18 (orná půda), 268/4 (ostatní plocha), 268/5 (trvalý travní porost), 299/4 (ostatní plocha), 299/5 (ostatní plocha), 299/6 (orná půda), 362 (trvalý travní porost), 402/1 (ostatní plocha), 409/1 (ostatní plocha), 410 (ostatní plocha),

434 (ostatní plocha), 222/1 (orná půda), **k. ú. Mostek nad Orlicí** : p. č. 100/4 (orná půda), 105 (orná půda), 146 (trvalý travní porost), 349/19 (trvalý travní porost), 349/20 (orná půda), 349/21 (orná půda), 349/22 (orná půda), 349/23 (orná půda), 365/2 (orná půda), 365/3 (orná půda), 365/4 (orná půda), 530/1 (ostatní plocha), 569 (ostatní plocha), 110 (lesní pozemek), 111 (lesní pozemek), 119 (lesní pozemek), 124 (lesní pozemek), 142 (lesní pozemek), 143 (orná půda), 561 (ostatní plocha), **k. ú. Rviště**: p. č. 792/3 (ostatní plocha), 591 (lesní pozemek), 1141 (zahrada), 1142 (trvalý travní porost), 1143 (trvalý travní porost), 793/1 (ostatní plocha), 794/19 (ostatní plocha), 1139 (ostatní plocha), 1140 (ostatní plocha), 1110 (trvalý travní porost), 1030/2 (zahrada), 1153 (ostatní plocha), 1031/1 (zahrada), 1104 (trvalý travní porost), 592 (lesní pozemek), 508 (ostatní plocha), 518/4 (trvalý travní porost), 791 (ostatní plocha), 794/10 (ostatní plocha), 809 (ostatní plocha), 1033/3 (ostatní plocha), 1034 (trvalý travní porost), 616/1 (lesní pozemek), 616/2 (lesní pozemek), **k. ú. České Libchavy**: p.č. 1255/2 (ostatní plocha), 1241/53 (ostatní plocha), 382/1 (lesní pozemek), 1266/2 (ostatní plocha), 1270/1 (trvalý travní porost), **k. ú. Seč u Brandýsa nad Orlicí** p. č. : 330/3 (ostatní plocha), 331/20 (ostatní plocha), 337/1 (trvalý travní porost), 337/3 (ostatní plocha), 336 (trvalý travní porost), 350 (lesní pozemek), 351 (lesní pozemek), 408/2 (ostatní plocha), 406 (ostatní plocha), 330/2 (ostatní plocha), 331/32 (ostatní plocha), 337/2 (ostatní plocha), 363 (ostatní plocha), 364/1 (ostatní plocha), **k. ú. Velká Skrovnice**: p. č.: 1195 (ostatní plocha), 575/2 (orná půda), 577 (lesní pozemek), 1113/12 (ostatní plocha), 1194/1 (ostatní plocha), 590/3 (lesní pozemek), 566 (lesní pozemek), 575/3 (orná půda), 595 (lesní pozemek), 596 (trvalý travní porost), 674/1 (trvalý travní porost), 589/1 (trvalý travní porost), 597 (trvalý travní porost), 550/3 (orná půda), 568 (orná půda), 574 (orná půda), 575/1 (orná půda), 550/7 (orná půda), 1188 (ostatní plocha), 1191 (ostatní plocha), **k. ú. Turov** : p.č. 470/3 (ostatní plocha).

Uvedeným dnem bylo územní řízení ve výše uvedené věci zahájeno.

Stavební úřad opatřením ze dne **14.01.2020** oznámil zahájení řízení všem jemu známým účastníkům řízení a dotčeným orgánům. Oznámení o zahájení územního řízení bylo účastníkům řízení podle § 85 odst. 1 a odst. 2 písm. a) stavebního zákona a dotčeným orgánům doručeno jednotlivě a účastníkům řízení podle § 85 odst. 2 písm. b) stavebního zákona veřejnou vyhláškou, vyvěšenou po dobu 15 dnů na úřední desce Městského úřadu Ústí nad Orlicí, Choceň, Obecního úřadu Seč, Mostek, Velká Skrovnice, České Libchavy, Orlické Podhůří a Podlesí.

K projednání žádosti současně nařídil ústní jednání na den 03.03.2020 se schůzkou pozvaných do objektu čp. 55 ve Rvišti v obci Orlické Podhůří, o jehož výsledku byl sepsán protokol. Dále stavební úřad upozornil, že závazná stanoviska dotčených orgánů a námítky účastníků řízení musí být uplatněny nejpozději při ústním jednání, jinak se k nim nepřihlíží.

Při vymezování okruhu účastníků řízení vycházel stavební úřad zejména z doložených podkladů o parcelním členění území dotčeného umístěním předmětné stavby. Okruh účastníků řízení byl vymezen podle § 85 odst.1 písm. a) stavebního zákona - a) *žadatel* – tj. Pardubický kraj, Komenského nám. 125, 532 11 Pardubice, zastoupen na základě zřizovací listiny Správou a údržbou silnic Pardubického kraje, IČO 00085031, Doubravice 98, Pardubice, 533 53 Pardubice 19,

b) dle § 85 odst. 1 písm. b) stavebního zákona - *obec, na jejímž území má být požadovaný záměr uskutečněn* – tj. Město Choceň, Obec Seč, Obec Mostek, Obec Velká Skrovnice, Obec České Libchavy, Obec Orlické Podhůří a Obec Podlesí.

Účastníci územního řízení dle § 85 odst. 2 písm. a) *vlastník pozemku nebo stavby, na kterých má být požadovaný záměr uskutečněn, není-li sám žadatelem, nebo ten, kdo má jiné věcné právo k tomuto pozemku nebo stavbě* – tj. Růžena Bezdičková, Olešná 6, Podlesí, 562 01 Ústí nad Orlicí 1, Vladimír Syrový, Seč 16, 562 01 Ústí nad Orlicí 1, Martin Felgr, Seč 2, 562 01 Ústí nad Orlicí 1, Jitka

Felgrová, Seč 2, 562 01 Ústí nad Orlicí 1, Václav Hudousek, T. N. Kautníka 1631, 565 01 Choceň 1, David Antony Parish, Zaječiny 10, Kunvald, 564 01 Žamberk, Jiří Harapát, Olešná 3, Podlesí, 562 01 Ústí nad Orlicí 1, Anna Pohlová, Třebešov 35, 516 01 Rychnov nad Kněžnou, Miroslav Vodehnal, Němčí 27, Podlesí, 562 01 Ústí nad Orlicí 1, Kamila Vodehnalová, Němčí 27, Podlesí, 562 01 Ústí nad Orlicí 1, Jaroslav Němec, Jehnědí 91, 562 01 Ústí nad Orlicí 1, Jaroslav Doležal, Hemže 20, Choceň, 565 01 Choceň 1, Františka Jarmarová, Nad Školou 436, 561 64 Jablonné nad Orlicí, Jindřich Schlesinger, Špindlerova 638, 562 01 Ústí nad Orlicí 1, Jaroslav Marek, Mostek 58, 565 01 Choceň 1, Petr Hlávka, Mostek 2, 565 01 Choceň 1, Simon Zeman, Jubilejní 359/62, Hrabůvka, 700 30 Ostrava 30, Karel Hlávka, Mostek 57, 565 01 Choceň 1, Marie Matějková, Na Trávníku 1233, 516 01 Rychnov nad Kněžnou, Libuše Strnadová, Sokolovská 1348, 516 01 Rychnov nad Kněžnou, Jiří Matějka, Pulice 51, 518 01 Dobruška, Martin Voženílek, Němčí 8, Podlesí, 562 01 Ústí nad Orlicí 1, Václav Horníček, Pražská 191, Kerhartice, 562 04 Ústí nad Orlicí 4, Ivana Plašilová, Borová 1, České Heřmanice, 566 01 Vysoké Mýto, Ladislav Žižka, Borová 1, České Heřmanice, 566 01 Vysoké Mýto, Blanka Žižková, Žerotínova 107, 565 01 Choceň 1, Miroslav Kňourek, Rozsocha 9, Orlické Podhůří, 562 01 Ústí nad Orlicí 1, Jiřina Kňourková, Rozsocha 9, Orlické Podhůří, 562 01 Ústí nad Orlicí 1, Miluše Barvínková, Velká Skrovnice 1, 562 01 Ústí nad Orlicí 1, Jan Kvasnička, Velká Skrovnice 19, 562 01 Ústí nad Orlicí 1, Marie Kadová, Řetová 192, 561 41 Řetová, František Zeman, Útěchov 140, 571 01 Moravská Třebová 1, Josef Zeman, Rviště 16, Orlické Podhůří, 562 01 Ústí nad Orlicí 1, Vít Zeman, Lázeňská 85, 561 12 Brandýs nad Orlicí, Stanislav Oplíštil, Rozsocha 22, Orlické Podhůří, 562 01 Ústí nad Orlicí 1, Marie Oplíštilová, Rozsocha 22, Orlické Podhůří, 562 01 Ústí nad Orlicí 1, Jiří Frydrych, Rozsocha 27, Orlické Podhůří, 562 01 Ústí nad Orlicí 1, Josef Nejedlý, nar. 20.12. 1955, Rozsocha 3, Orlické Podhůří, 562 01 Ústí nad Orlicí 1, Miroslav Mikulecký, Velká Skrovnice 4, 562 01 Ústí nad Orlicí 1, Jiří Slavík, Lukavice 316, 561 51 Letohrad, Josef Novák, Rviště 53, Orlické Podhůří, 562 01 Ústí nad Orlicí 1, Josef Kaplan, nar. 09.05.1946, Rozsocha 5, Orlické Podhůří, 562 01 Ústí nad Orlicí 1, Josef Kaplan, nar. 23.12.1972, Rozsocha 5, Orlické Podhůří, 562 01 Ústí nad Orlicí 1, Josef Nejedlý, 11.05.1985, Rozsocha 3, Orlické Podhůří, 562 01 Ústí nad Orlicí 1, Josef Marek, Rozsocha 4, Orlické Podhůří, 562 01 Ústí nad Orlicí 1, Bohumil Bartoš, Rozsocha 11, Orlické Podhůří, 562 01 Ústí nad Orlicí 1, Miloslava Bartošová, Rozsocha 11, Orlické Podhůří, 562 01 Ústí nad Orlicí 1, Roman Jindra, Horní Libchavy 268, 561 16 Libchavy, Ladislava Pirklová, Horní Libchavy 244, 561 16 Libchavy, Jana Novotná, Seč 18, 562 01 Ústí nad Orlicí 1, Dana Sychrová, Zářecká Lhota 10, 565 01 Zářecká Lhota, Správa a údržba silnic Pardubického kraje, Doubravice 98, Pardubice, 533 53 Pardubice 19, Obec Seč, Seč 17, 562 01 Ústí nad Orlicí 1, Město Choceň, Jungmannova 301, 565 01 Choceň 1, Obec České Libchavy, České Libchavy 210, 561 14 České Libchavy, Lesy České republiky, s.p., Přemyslova 1106/19, Nový Hradec Králové, 500 08 Hradec Králové 8, CETIN a.s., Českomoravská 2510/19, Libeň, 190 00 Praha 9, ČEZ Distribuce, a. s., Teplická 874/8, Děčín IV-Podmokly, 405 02 Děčín 2, GridServices, s.r.o., Plynárenská 499/1, Zábrdovice, 602 00 Brno 2, České Radiokomunikace, a.s., Skokanská 2117/1, 169 00 Praha 6 – Břevnov, Obec Velká Skrovnice, Velká Skrovnice 30, 562 01 Ústí nad Orlicí 1, Pardubický kraj, Komenského náměstí 125, Pardubice-Staré Město, 530 02 Pardubice 2, Ředitelství silnic a dálnic ČR, Hlaváčova 902, Pardubice, Správa a údržba silnic Pardub. kraje, Doubravice 98, 533 53 Pardubice 19, Vodovody a kanalizace Jablonné nad Orlicí, a.s., Slezská 350, 561 64 Jablonné nad Orlicí, Technické služby Choceň, Pernerova 18, 565 01 Choceň 1 a Obec Podlesí, Podlesí - Němčí 31, 562 01 Ústí nad Orlicí.

Účastníci řízení územního řízení dle § 85 odst. 2 písm. b) *osoby, jejichž vlastnické nebo jiné věcné právo k sousedním stavbám anebo sousedním pozemkům nebo stavbám na nich může být územním rozhodnutím přímo dotčeno (doručeno veřejnou vyhláškou).*

k.ú. České Libchavy: p.č. 382/4, 395, 393, 363, 1241/3, 429/4, 432/1, 468/16, 1241/52, 432/5, 432/4, 1241/54, 1241/12, 1241/10, 353, 1241/2, 1241/96, 1241/99, 1241/98, 1241/97, 418/6, 423/7, 464/5, 467/5, 430/1, 413/1, 386/1, 405/2, 405/3, 384/2, 384/1, 389, 375/2, 379, 374/2, 402, 401/1, 405/1, 359/5,

427, 398, 397/1, 429/5, 429/6, 428/3, 428/2 a 428/1, k.ú. Hemže : p.č. 273/1, 82, 69, 96, 97/2, 104/4, 296/4, 104/1, 104/11, stp. 46, 43, p.č. 104/15, 104/10, 105/2, 105/1, stp. 38, p.č. 104/9, 272, 176/3, 174/3, 176/4, st. 33, 37, p.č. 8, 92/2, 95, 94/5, 99, 296/3, 104/20, 104/19, 104/18, 104/17, 92/1, 174/1, 101/1, 91/3, 101/5, 104/26, 9/1, 171/1, 171/11, 171/17, 171/35, 171/24, 171/13, 171/12, 171/20, 171/14, 171/21, stp. 44, 171/9, st. 51, 171/8, 108/1, 171/36, 171/37, 90/2, 80, 79/1, 292/1, 298, 16, 287, 276, 278, 62/1, 2/3, 2/5, st. 2/1, p.č. 291, st. 3, p.č. 13/2, 14/3, 14/2, 15, st. 19/2, 19/1, 17, p.č. 11, 56/2, 12/2, 12/1, 301, 171/27, 171/26, 109/3, stp. 49, 47, 57, p.č. 171/30, 109/5, 109/4, 171/39, 86/4, 86/1, 274, 91/13 a 81/1, k.ú. Choceň p.č.: 704/4, 705/1, 704/3, 720/3, 720/6, 704/2, 704/5, 724, 723, 732/2, 722/1, st.p. 123, 124, 460, 2916, 125/2, 2330, 461, 126, p.č. 2916, 112/1, 2708/19, 115/1, 2917 a 112/3, 722/2, st.p. 503, p.č. 720/5, 715/1, 2732, 738, 715/6, 2727/2, 651/4, 648, 644/2, 800/16, 718/3, 793, 718/2, 803/1, 631, 628, 618, 2731, 803/3, 623/9, 803/2, 794/1, 624/2, 633, 625, 620, 2730/3, 2837/16, 2851, st.p. 114, 115, 118/1, 119, 2708/3, 112/2, 118/2 a p.č. 704/9, 2730/11, 2837/13, 704/6, 699/13, 2837/11, k.ú. Mostek nad Orlicí : p.č. 349/1, 349/50, 349/17, 349/51, 349/52, 349/53, 349/16, 112/1, 100/3, 100/5, 560/2, 138/1, 573, 568, 99/6, 99/2, 99/5, 565, 96/2, 100/2, 610/21, 610/18, 610/16, 610/14, 610/13, 610/8, 610/6, 610/1, 570/1, 97/6, 530/3, 126/1, 125, 126/2, 106, 610/81, 148/1, 138/2, 562, 120/1, 567, 349/35, 140/1, 140/2, 529, 351/16, 351/61, 363, 364, 532, 337/2, 337/1, 531, 339/1, 350/2, 351/6, 350/1, 554/1, 554/2, 351/67, 351/14, 349/14, 351/7, 524, 93/2, 93/3, 96/4, 353/1, 581, 9/1, 8/1 a 4/4, k.ú. Němčí: p.č. 238/2, 222/3, 208/1, 404/2, 408, 280/2, 218/15, 221/3, 220, 239/1, 263/1, 237, 430, 223/5, 263/24, 263/21, 263/20, 263/25, 263/27, 271, 272/1, 268/7, 270, 365/23, 434, 365/25, 375/20, 375/19, 370/22, 365/21, 375/18, 370/25, 375/24, 375/23, 263/34, 263/44, 263/32, 264/1, 402/2, 405/2, 209/11, 212, 164/3, 151/6, 218/3, 404/6, 401/2, 400/1, stp. 54, 42 a p.č. 389/2, 66/1, 217/3, 218/17, 218/12, 217/4, 218/13, 217/5, 409/2, 263/19, 218/7, 218/10, 218/11, 221/1, 280/4, 280/3, 280/5, 275/1, 404/1, 207, 403, 209/12, 168/3, 168/4, 200, 405/1, 192/2, 406, 172/3, 173, 166/2, 401/1, 199/4, 372/1, 372/2, 375/22, 375/21, 263/45, 370/28, 370/12, 375/47, 370/32, 375/17, 375/54, 375/58, 375/67, 375/68, 377/22, 379/3, 379/2, 221/2, 370/27, 375/43, 293, 292, 415/1, 415/5, 365/18, 365/30, 365/33, 365/34, 365/20, 66/2, 67, 209/2, 209/3, 209/4, 404/5, 64, 18, 209/13, 199/1, 62/2, 209/5, 20, 170/3, 209/6, 199/3, 201/3, 197, 216, 63, 68/1, 219, 192/3 a 70/12, k.ú. Rviště: 1119, 1106, 1105, 810, 617, 596, 593, 802/2, 589, 572, 586/5, 587/2, 1109, 1103/1, 1102/1, 507/2, 1033/5, 1033/6, 518/1, 518/3, 516, 793/2, 1135, 1141, 1030/1, 1032/1, 1033/1, 1032/4, 1031/2, 1032/3, 642, 640, st. 70, p.č. 494/2, 494/1, 507/1, 488, 484/2, 490, 493, 1055, 1113, 1056/1, 509/1, 794/8, 518/2, 794/21, stp. 143/1, 143/2, 792/4, 1142, 1144, 1143, stp. 144, 63, p.č. 533, 794/18, 526, 530/2, 793/1, 1140, 1035, 1112, 1041, 1111, 1033/4, 1039, 1040, 506, 503, 504, 1045, 1146, 1148, 1147, 1144 a stp. 158, Seč u Brandýsa nad Orlicí : p.č. 5/2, 97/2, stp. 15, 5/3, 5/1, 355, 3, 98, stp. 43, p.č. 352/2, 94, 97/1, 97/6, 97/3, 80, st. 34, 81/1, 81/2, stp. 39/1, 213/11, 21/1, 96, 352/6, 205/5, 62, 71/1, 49, stp. 38, p.č. 75, 329, 95, 118/5, 364/6, 364/5, 379/1, 213/10, 379/2, 331/21, 331/34, 331/33, 331/22, 331/36, 331/23, 331/24, 331/25, 331/28, 331/44, 331/30, 331/31, 125/2, 330/4, 330/5, 398/1, 10/1, 11, 9, 407, 349/28, 349/29, 349/30, 331/26, 331/47, 331/41, 331/42, 331/35, 125/1, 331/48, 331/29, 349/5, 349/26, 349/16, 349/19, 349/27, 334, 408/1, 331/53, 331/52, 123, 382/1, 326, 327, 290/2, 328, 290/3, 330/1, 122, 362/1, 6, a k.ú. Velká Skrovnice p.č. 562/2, 560/1, 565, 1185, 539, 552, 1187, 540, 550/5, 1189, 571, 1255, 592/2, 592/1, 674/2, 675, 1206, 696, 691, 689/2, stp. 142, p.č. 689/4, 689/6, 689/1, 1246, 1113/1, 1205/1, 184/1, 184/2, 193/3, 1184, 573/4, 573/3, 573/2, 1190, 570, 590/2, 560/2, 563 a 564/1.

Stavební úřad Městského úřadu Ústí nad Orlicí, jako stavební úřad příslušný podle § 8 odst. 6 zákona č. 114/1992 Sb., o ochraně přírody a krajiny v platném znění (dále jen „ zákon o ochraně přírody a krajiny“) a dále na základě vydaných závazných stanovisek Městského úřadu Choceň, oddělení životního prostředí, Jungmanova 301, 565 01 Choceň pod č.j.: OŽP /3698/2019 ze dne 30.09.2019 , pod č.j. OŽP/842/2020 ze dne 28.02.2020 povolil kácení dřevin. OOP provedl dne 28.02.2020 místní šetření a zjistil, že stromy rostou u velmi frekventované silnice II. třídy a v minulosti bylo u starších stromů provedeno

adekvátní ošetření, většinou odlehčení koruny, bezpečnostní řezy a instalace bezpečnostních vazeb. U některých stromů došlo k výrazné výškové redukci. Nyní jsou však stromy vlivem dlouhotrvajících období sucha, silných větrů, vlivem osídlení patogeny, zejména dřevokaznými houbami, ve velmi špatném zdravotním a většinou i ve špatném provozně bezpečnostním stavu. U mladých stromů byly provedeny výchovné řezy. Tyto dřeviny jsou však intenzivně napadené dřevokazným hmyzem, takže jsou prakticky suché nebo dožívající bez perspektivy. Estetická hodnota stromů je velmi nízká až nulová. Stromy jsou silně proschlé, bez vitality nových přírůstků a často s plodnicemi dřevokazných hub. Perspektiva je velmi malá, hrozí rozlomení a vývraty starých stromů, úplné uschnutí prakticky všech, včetně mladých. OOP se plně ztožnil s hodnocením stromů uvedených v revizi dendrologického průzkumu, objekt PD DÚR SO 001. Funkční hodnota mladých dřevin je prakticky nulová, neboť mají velmi malou, proschlou korunu a nemají žádné hnízdní dutiny. Staré dřeviny jsou taktéž bez významnějšího olistění a nových přírůstků, ale kmen a některé části silnějších větví jsou duté a mohou sloužit jako útočiště hmyzu, ptáků a netopýrů. Ze země však nebyly pozorovány známky osídlení živočichy. U posuzovaných stromů je příliš vysoké riziko rozlomení kmene a pád na vozovku, ke zvýšení bezpečnosti nelze ani vytvořit torzo. Navíc by ani pravděpodobně torzo nebylo funkční, neboť by nevytvořilo výmladky a dutina by vyschla a pro většinu živočichů a prospěšných hub toto není vhodné prostředí. Jednoznačně převažuje veřejný zájem nad ochranou přírody. Jelikož je silnice velmi frekventovaná, riziko ohrožení bezpečnosti silničního provozu je velmi vysoké. Pokud by se však při kácení zjistil výskyt některého chráněného živočicha, bude po dohodě s příslušným OOP (KÚ Pk, Odbor životního prostředí a zemědělství a MěÚ Choceň, oddělení životního prostředí), stanoven postup na jejich ochranu. Za skácené stromy je požadovaná výsadba nových stromů. Bohužel z důvodu nedostatku místa se nebude vysazovat jen původní aleji, ale pravděpodobně i na jiný pozemek ve vlastnictví města Choceň, ev. SÚS Pk .

OOP důsledně zvažil význam stavby z hlediska bezpečnosti provozu na komunikaci i v okolí a dále riziko možného ponechání stromů do budoucna a charakter stavby. Taktéž OOP posoudil aktuální stav stromů dotčených stavbou, jejich současný vývoj, co se týče vitality a perspektivy. OOP stanovil řadu závazných podmínek, aby se předešlo možnému zásahu do biotopu ZCHD, aby byla stavba proveditelná a stav ponechaných stromů zůstal provozně bezpečný. Dále byla uložena náhradní výsadba podle ust. § 9, odst. 1 „zákon“, jako kompenzace ekologické újmy vzniklé pokácením dřeviny, a následná péče o ně. U mladých výsadeb, které jsou velmi napadené dřevokazným hmyzem a jejich perspektiva a vitalita jen na stupni 4-5, pokládá OOP za nutné provést jejich výměnu v rámci komplexního řešení celé stavby, včetně doprovodné zeleně. OOP navazujícím závazným stanoviskem však nevylučuje možnost, v případě výrazného zhoršení stavu dalších stromů, bezprostředně souvisejících se stavbou a tvořící doprovodnou silniční zeleň, skácení těchto stromů. Toto by však bylo po vydání pravomocného územního rozhodnutí na stavbu řešeno samostatným správním řízením o povolení kácení dřevin, a v případě památných stromů i rozhodnutím o zrušení ochrany pam. stromů.

Stavební úřad Městského úřadu Ústí nad Orlicí, jako stavební úřad příslušný podle § 8 odst. 6 zákona č. 114/1992 Sb., o ochraně přírody a krajiny v platném znění (dále jen „ zákon o ochraně přírody a krajiny“) a dále na základě vydaného závazného stanoviska Obecního úřadu Podlesí pod č.j. KS 1/2020 ze dne 23.01.2020 povolil kácení dřevin. Obecní úřad Podlesí posoudil předloženou žádost ke kácení 2 kusů švestek (Prunus domestica) o obvodu kmenů 105 a 67 cm (měřených ve výšce 130 cm nad zemí) a souvislé skupiny keřových slivoní rostoucích na pozemku p. č. 362 v k. ú. Němčí, 1 ks jabloně (Malus domestica) o obvodu 112 cm (měřených ve výšce 130 cm nad zemí) a souvislé skupiny keřových slivoní rostoucích na pozemku p.č. 363 v k. ú. Němčí a 5 ks jasanů (Fraxinus excelsior) o obvodu kmenů 170, 239, 176, 188 a 155 cm (měřených ve výšce 130 cm nad zemí) rostoucích na pozemku p.č. 410 v k.ú. Němčí. K žádosti byla doložena projektová dokumentace vypracovaná firmou PRODIN a.s., dendrologický průzkum a náhradní výsadba od Ing. Renaty Mlejnkové, dále doklad, který osvědčoval, že žadatel je vlastníkem pozemků, jak ke kácení, tak i k náhradní výsadbě mimo pozemku p.č. 363 v k.ú. Němčí, jehož je vlastníkem Mgr. Anna

Pohlová, 513 01 Třebešov 35, kde byl doložen její souhlas. Obecní úřad provedl ohledání předmětných dřevin, které netvoří stromořadí a jsou nesouvislou malou skupinou starých ovocných stromů s keřovým podrostem, které brání rozhledům v křižovatce a jsou nutné skácet z důvodu bezpečnosti silničního provozu a po zhodnocení předmětných dřevin a jejich stavu a dospěl k závěru, že kácení je důvodné. Za vykácení dřevin byla žadateli uložena povinnost provedení náhradní výsadby dle § 9 odst. 1 zákona o ochraně přírody a krajiny spočívající ve výsadbě na p. p. č. 168/11 a 168/3 v k. ú. Němčí a to 1 ks jedle stejnobarvá, 1 ks jedle kavkazská, 3 ks borovice lesní, 6 ks javor babyka, 3 ks hloh, 4 ks třešeň, 3 ks švestka, 30 ks tavolník vanhoutteův a na p.p.č. 470/3 v k.ú. Turov 1 ks třešeň (ovocná odrůda). Správě a údržbě silnic Pardubického kraje byla dále uložena povinnost zajištění pětileté následné péče a tyto dřeviny. Správním orgán má za to, že navržená výsadba, co do počtu a druhového složení plně respektuje možnosti a limity daného území a v budoucnu by tato výsadba měla plnohodnotně nahradit vykácené dřeviny a zajistit plnění jejich funkcí.

Stavební úřad Městského úřadu Ústí nad Orlicí, jako stavební úřad příslušný podle § 8 odst. 6 zákona č. 114/1992 Sb., o ochraně přírody a krajiny v platném znění (dále jen „ zákon o ochraně přírody a krajiny“) a dále na základě vydaného závazného stanoviska Obecního úřadu Seč pod č.j.: SEC-OU/2019-186 ze dne 19.11.2019 povolil kácení dřevin. Obecní úřad Seč (OOP) posoudil předloženou žádost ke kácení 1 ks jasanu (Fraxinus excelsior) o obvodu kmene 118 cm (měřených ve výšce 130 cm nad zemí) na pozemku p. č. 363 v k. ú. Seč u Brandýsa nad Orlicí, 2 ks jasanů (Fraxinus excelsior) o obvodu kmenů 190 a 188 cm (měřených ve výšce 130 cm nad zemí) na pozemku p. č. 337/2 v k. ú. Seč u Brandýsa nad Orlicí a 1 ks javoru mléč (Acer platanoides) o obvodu kmene 116 cm (měřených ve výšce 130 cm nad zemí) na pozemku p. č. 337/2 v k. ú. Seč u Brandýsa nad Orlicí. K žádosti byla předložena projektová dokumentace vypracovaná firmou PRODIN a.s., dendrologický průzkum a náhradní výsadba od Ing. Renaty Mlejnkové, dále doklad, který osvědčoval, že žadatel je vlastníkem pozemků jak ke kácení, tak i k náhradní výsadbě. Obecní úřad provedl ohledání předmětných dřevin, které netvoří stromořadí a které brání rozhledům v křižovatce a jsou nutné skácet z důvodu bezpečnosti silničního provozu a po zhodnocení předmětných dřevin a jejich stavu dospěl k závěru, že kácení je důvodné .

Stavební úřad Městského úřadu Ústí nad Orlicí, jako stavební úřad příslušný podle § 8 odst. 6 zákona č. 114/1992 Sb., o ochraně přírody a krajiny v platném znění (dále jen „ zákon o ochraně přírody a krajiny“) a dále na základě vydaného závazného stanoviska Obecního úřadu České Libchavy 210, 561 14 Libchavy ze dne 18. 11. 2019 povolil kácení dřevin . Obecnímu úřadu České Libchavy (OOP) byla dne 14.11. 2019 doručena žádost firmy PRODIN a.s., se sídlem Jiráskova 169, 530 02 Pardubice, která zastupuje Správu a údržbu silnic Pardubického kraje, se sídlem Doubravice 98, 533 53 Pardubice o závazné stanovisko ke kácení 1 ks smrku (Picea abies) o obvodu kmene 94 cm (měřených ve výšce 130 cm nad zemí) rostoucího na pozemku p. č. 1255/2 v k. ú. České Libchavy a 1 ks buku (Fagus sylvatica) o obvodu kmene 220 cm (měřených ve výšce 130 cm nad zemí) rostoucího na pozemku p. č. 1255/2 v k. ú. České Libchavy. Obecní úřad České Libchavy posoudil předloženou žádost, dendrologický průzkum a náhradní výsadbu od Ing. Renaty Mlejnkové, dále doklad, který osvědčoval, že žadatel je vlastníkem pozemku jak ke kácení, tak i k náhradní výsadbě. Obecní úřad provedl ohledání předmětných dřevin a bezpečnosti provozu na pozemních komunikacích dospěl k závěru, že kácení je důvodné. Za vykácení dřevin byla žadateli uložena povinnost provedení náhradní výsadby dle § 9 odst. 1 zákona o ochraně přírody a krajiny, spočívající ve výsadbě na pozemku p. č . 1266/2 a 1270/1 v k.ú. České Libchavy 2 ks lípy.

Vzhledem k tomu, že v této věci bude vedeno územní řízení, postupoval orgán ochrany přírody (dále jen „ OOP“) v souladu s § 8 odst. 6 zákona. Kácení dřevin tak nepovoluje OOP ve správním řízení, ale příslušný stavební úřad při povolování záměru v územním řízení. V tomto případě se stavební úřad ztotožňuje se správními orgány ochrany životního prostředí. OOP při rozhodování přihlédly především ke stavu dřevin a ke kompenzačním opatřením v podobě nových výsadeb.

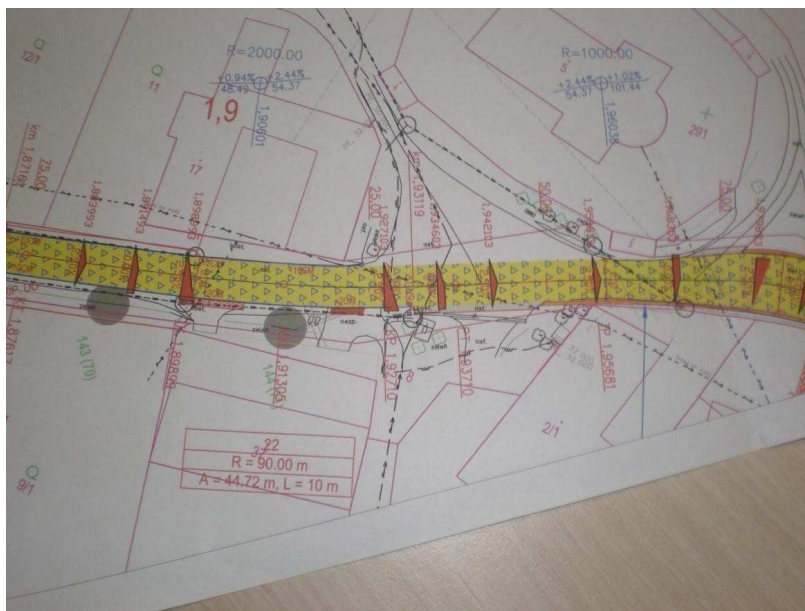
Účelem zákona č. 114/1992 Sb, o ochraně přírody a krajiny v platném znění (dále jen „ zákon o ochraně přírody a krajiny“) v souladu s ust. § 1 je za účasti příslušných krajů, obcí, vlastníků a správců pozemků přispět k udržení a obnově přírodní rovnováhy v krajině, k ochraně rozmanitostí forem života, přírodních hodnot a krás, k šetrnému hospodaření s přírodními zdroji. Přitom zákon také zmiňuje, že je třeba zohlednit hospodářské, sociální a kulturní potřeby obyvatel a regionální a místní poměry. Ustanovení § 8 zákona podmiňuje vydání povolení ke kácení vyhodnocením funkčního a estetického významu dřevin. Vyhláška 189/2013 Sb., o ochraně dřevin a povolování jejich kácení v platném znění vymezuje tyto pojmy v § 1 písm. b), ale dále neupřesňuje způsob tohoto vyhodnocení.

Při ústním jednání dne 03.03.2020 podali účastníci řízení Lukáš Axler, Dis. a Ing. Marie Axlerová, majitelé stavby domu Hemže č. p. 17 a propojených staveb průčelí dvora a hospodářských objektů, které bezprostředně sousedí s průjezdným prostorem silnice a technickou infrastrukturou obce, své námítky:

I. Námítka Omezení vibrací šířících se do stavby

Stavba č.p. 17 je stará téměř 200 let. Je založena pouze rovnaným kamenivem spojovaným hliněnou maltou. Obvodové zdi jsou rovněž buď z kamenného zdiva, nebo cihlových stěn spojovaných vápennou maltou. Statické zajištění staveb je provedeno pomocí kovových kleštin používaných v tehdejších stavitelství. Na obytné části domu je doplněn od r. 2015 železobetonový věnec v podélných stěnách v úrovni stropu II. NP. Stavební objekty obytného prostoru a hospodářské části jsou spojeny zděným průčelím bez dilatačních spár. Veškeré vibrace, které bude silnice generovat při průjezdu těžké nákladní dopravy, mohou tak být absorbovány do stavby, která je od tělesa vozovky vzdálená 1,1 m až 4 m.

*Požadujeme ve staničení 1,91400 až 1,92400 provedení polotuhé vozovky (roh hospodářské budovy).
Žádáme o nové zpracování v DUR.*



Stavební úřad k tomu konstatuje, že v současné době se na vozovce vyskytují značné poruchy konstrukčních vrstev (výtluky, příčné a podélné nerovnosti). Modernizací komunikace dojde k eliminaci nerovností – dojde ke snížení vibrací a otřesů v blízkosti II/312. Vozovka se nepřiblíží ke stávající zástavbě.

II. Námítka Odvodnění komunikace ve staničení 1,779 až 1,959 km

Ve staničení 1,883993 až 1,95681 provést střežovitě příčné odvodnění se základním sklonem 2,5%. (Směrový oblouk na rohu č.p. 17 je se středovým úhlem menším než 10° a nemusí tedy být proveden s klopením. Navíc zde platí místní úprava nejvyšší dovolené rychlosti pro vozidla nad 3500 kg). Výškové uspořádání vozovky by mělo splňovat původní parametry, které platily v době instalace obrubníku ještě o 0,03 m až 0,05 m níž, pod niveletu obrubníku. Podélné odvodnění na straně obrubníku provést instalací šterbinové vpustě a stávajících kanalizačních vpustí vsazených mimo vozovku do pochozí úrovně chodníku v celé délce obrubníku. Obrusná vrstva vozovky by měla být bez jakýchkoliv vložených technických objektů inženýrských sítí. V tomto případě připadá v úvahu pouze kanalizace. Upustit od přídlažby k obrubníku, která by mohla být rovněž v budoucnu zdrojem nerovností a zachytávání nečistot

Podélné odvodnění vozovky na straně lipového stromořadí provést pomocí zpevněné krajnice ze žulových kostek a vtokových bodů do kanalizačních vpustí, které jsou zde umístěny. Tento způsob odvodnění vozovky je důležitý k zachování stávajícího (stále fungujícího) vodního režimu, který se datuje od doby vybudování kanalizace v těchto místech cca 60 let.

Zdůvodnění:

- *kořenový systém památné lípy ohrožuje voda kontaminovaná solí, která se používá k údržbě sjízdnosti silnice, je nepřipustné vsakovat takto znečištěnou vodu do těchto míst*
- *na st.p.č. 9/1 je kamenná studna o hloubce 7,5m ve vzdálenosti 8,2 m od vozovky, je tedy v I. st. ochranného pásma vodního zdroje, v současné době není používána. Na p. č. 11 u domu č. 17 je kamenná studna hloubky 6,5 m ve vzdálenosti 12 m od vozovky, je tedy ve II. st. ochranného pásma vodního zdroje, je využívána pro vaření, vydatnost pramene je malá. Přítok pramenité vody je určitě z jihovýchodního směru, tedy i pod silnicí*
- *vsakovací objekt v koruně silnice přináší i další rizika (vtékání nebezpečných látek z povrchu silnice, úniku provozních kapalin nebo kapalin převážených jako náklad, např. při nehodě)*
- *uspořádání vsakovacího objektu je voleno ještě v koruně pozemní komunikace a tím je nestandardní, protože se může měnit lokálně vodní režim podloží vozovky a v systému netuhého řešení silnice to vyvolává odůvodněné obavy ze vzniku nerovností v podélném i příčném směru vozovky. Základní zeminou zde jsou velmi jemné jílovité horniny, jejichž stabilitu, či nestabilitu zásadně ovlivňuje aktuální zavodnění.*
- *jakýkoliv vsakovací objekt ve své podstatě musí být propočten pro předpokládaný objem jímané vody. Vsakovací objemy zde nejsou spolehlivě definovatelné, protože jsou ovlivněny mnoha faktory (promrzlá povrchová vrstva, zanesení listím a letitými nečistotami hromadícími se kolem silnice). Proto udržování vtokových míst a vtok srážkové vody do kanalizace podél silnice je nejspolehlivější způsob odvedení vody z vozovky. Zákon 150/2010 navrhuje tři možnosti jak hospodařit se srážkovou vodou: A) Metoda vsakování, pokud jsou vhodné vsakovací podmínky a dostatečně propustné podloží, což zde není splněno. B) Kombinace s retencí a regulovaným odpouštěním - zde se nabízí možnost odvést vodu do retenční nádrže, ale je to voda z jednotné kanalizace, tedy ani toto možné není C) Nejspolehlivější a nejlevnější je odvodnění srážkových vod do vtokových, stávajících objektů jednotné kanalizace, výškově a polohově nově umístěných. Vsakování je provozováno v biokoridoru (což zřejmě splňuje podmínky přírodní kořenové čistírny ještě v katastru obce.)*
- *staničení obytné zóny na Hemžích minimálně v rozmezí 1,779 až 1,959 by mělo být vybaveno zpevněnou krajnicí, jednak z výše uvedených důvodů, ale také z důvodů dopravně bezpečnostních. Rodinné domy zde jsou v minimální vzdálenosti od vozovky a vyžadují tedy i svou dopravní obslužnost, tj. vjíždění a vyjíždění osobních aut do vjezdů a garáží. Po dobu nezbytně nutnou tedy*

musí zastavit na II/312. Odstavení i jen části vozidla v pásu zpevněné krajnice umožní jejich snadnější objíždění dopravním tranzitem. Ve všech domech jsou navíc provozovány i OSVČ podnikatelské aktivity, které rovněž vyžadují zastavování logistických vozidel. Je třeba počítat i další zastávky služeb: autobus, pošta, odpady. Navržený parametr šířky jízdních pruhů na minimální hodnotě 2 x 2,75 m je vhodné tímto opatřením vylepšit, příp. dokonce rozšířit odstavná místa před některými domy pro osobní vozidla, aby tranzit nebyl zpomalován. Žádáme o nové zpracování v DUR.

Stavební úřad k tomu uvádí, že vtokové objekty mimo silnici budou opraveny. Vozovka bude mít plné odvodnění a vpusti v chodníku se stanou majetkem města. Umístění štěrbinových žlabů není nutné, aby obsahoval projekt pro DÚR. Rovinatost vozovky je stanovena normami a technickými kvalitativními podmínkami. Parametry budou dodrženy. Uliční vpusti mimo vozovku budou zachovány, vyměněny za nové a osazeny na novou niveletu komunikace. Požadavek zpevnění krajnice ze žulových kostek v šířce 0,5 m bude detailně zakresleno v dalším stupni projektové dokumentace k vydání stavebního povolení.

Obr. Stávající stav nezpevněné krajnice, zanesené a zvýšené letitými nečistotami



III. Námitka dodržení nivelety chodníku a v této souvislosti i silnice před domem č. p. 17

(pozn. v celé délce předmětného staničení obytné zóny, viz podání občanů projednané dne 25.2. 2020 a v detailech souvisejících se stavbou zastávek)

Niveleta chodníku by měla být dodržena u č.p. 17 a vozovka by měla být v tomto staničení nivelována nově na úroveň dostatečného výškového rozlišení chodníku a úrovně vozovky (v r. 2015 byla položena nová obrusná vrstva z důvodu výtluků, její niveleta snížila výškové rozlišení mezi chodníkem a vozovkou). Žádáme o zpracování do DUR např. v textu TZ.

Stavební úřad k tomu konstatuje, že nedojde ke zvýšení nivelety komunikace. Stupeň DSP naopak prověří snížení nivelety komunikace, dle možností. Tento požadavek bude zahrnut do dalšího stupně dokumentace pro stavební povolení.

IV. Námitka Omezení vtoku srážkové vody do obytné zóny

- Obytná zóna Hemží zaznamenala v minulosti téměř povodňové události, které zanechaly určité škody na majetku. Spádové území nad vesnicí je velké asi 30 ha a je proto vhodné udržovat rozvádění vod do zastavěné části jen z nezbytné územní spádové plochy (zahrady, polní cesty), tak jak to bylo v minulosti. Velké množství srážkové vody vtéká z polí cca 8 ha nad st. p. č. 39.*

Navrhujeme:

– *obnovení dnes již neexistujícího propustku u st. p. č. 39 do příkopu u silnice III. tř. ve směru Sudličkova Lhota (propustek byl zřejmě zrušen při stavbě rozšíření II/312 Hemže - Mostek cca před 45 - 50 –ti lety)*

Stavební úřad k tomu uvádí, že stávající příčný propustek u st. p. č. 39 bude zapracován do dokumentace pro stavební povolení. Stávající propustek v blízkosti vodní nádrže bude zakreslen do dokumentace pro stavební povolení a v rámci prací bude provedena jeho údržba.

- *V zóně polí na jih od obce je kumulováno asi 15 ha spádového území. Tato voda je sváděna vytvořenou rýhou podél zahrad až k silnici proti retenční nádrži. Tím je zajištěno vsakování vody do určité meze okamžitých srážkových úhrnů. Po překročení tohoto limitu voda odtéká do retence.*

Navrhujeme:


– *zakreslení stávajícího propustku z příkopu u II/312 do nádrže p. č.109/2 do DUR (v mapových podkladech není zakreslen) a popis jeho údržby v TZ*

Domy umístěné v bezprostřední blízkosti silnice jsou poškozovány odstřikem jakýchkoliv nečistot v jízdni dráze vozidel. Zimní období je charakteristické rozstřikem sněhové prosolené břečky, což je jedním z nejhorších účinků na stavby, stromy, a dokonce i procházející lidi, pokud by se stali nezohledněnými (přehlédnutými) řidičem projíždějícího vozidla. I proto je nutné zajištění spolehlivého odvodnění vozovky. Odvodnění vozovky je prioritně nutné k bezpečnosti dopravy.

Obyvatelé domu č. 17 přistoupili od r. 2017 k zatím jedinému možnému náhradnímu řešení tím, že vstupují do vozovky a odklízí pluhu nahrnutou sněhovou břečku na silnici u obrubníku buď na rozšířenou část chodníku, nebo ji odváží na vzdálenější místa. Tento způsob čištění vozovky by ale neměl být věcí dobrovolníků a zájmových skupin, je to věcí SUSPK. Projekt DUR by měl řešit vlivy dopravní stavby na obytné části a to nejen po dobu samotné výstavby, ale i z pohledu užívání stavby. Stavebně technický stav nečistot na silnici lze považovat za proměnlivé technické nedodržení parametrů silnice, jehož řešení by mělo být prováděno bezodkladně, kdy událost nastane, nebo realizováno trvalým opatřením.

Obr. účinky sněhové břečky- a vibrací z tělesa vozovky na dům č. 17, puklý nárožní kámen.

Obr. sněhová břečka nastříkaná až do oken obytného domu, která jsou ve vzdálenosti 3,6 m od vozovky



V. Námitka Dopravně nebezpečný úsek mezi st.p.č. 39 (č.p.20) a st.p.č. 2/1 (č.p.18)

Úsek je bohužel známý častými nehodami. Výčet nehod zpracoval Ing. M. Kašpar laickou volnou formou v paměti zaznamenaných událostí a je přílohu námitek.

Pro chodce je úsek na příjezdu do obce od Mostku téměř rizikově průchozí. Na úzké silnici není možné bezpečně pocházet proti přijíždějícím vozidlům a i naopak v příchozím směru do vnějšího okraje směrového oblouku, v úseku nejsou dostatečné rozhledové podmínky k přijíždějícím vozidlům z obce. Jakékoli vybočování vozidel k objetí chodců je proto rizikové.

I když je oblouk nepřehledný (staničení 1,979893), svádí svou velkou šířkou zpočátku řidiče k vjíždění do tzv. ideální stopy. Řidiči ale po získání rozhledu na celý oblouk k překážkám tvořeným domy na st.p.č. 3 a 2/1 musí většinou jízdu vozidla korigovat v ostřejším úhlu a obvykle zpomalují (např. kvůli protijedoucím vozidlům, nebo z vlastních důvodů řidiče v bezprostředně nastalé dopravní situaci, která se mu může zdát méně bezpečná, než byla na počátku oblouku.)

Návrh na stavebně technické řešení snížení rychlosti přijíždějících vozidel do oblouku změnou jeho parametrů vytváří potřebné a viditelné zpomalení pro všechna vozidla. Kritické místo mezi stavbami, zúžení mezi st.p.č. 3 a 2/1, by potom bylo projížděno v přímém směru a v případě míjení větších vozidel kyvadlově (což se děje i nyní), ale po úpravě s dostatečným rozhledem. Místo by mělo vyžadovat další úpravy dle návrhu projekce a v souladu s názory správních orgánů. Nabízí se rozšíření dopravního koridoru pro dopravu i chodce do pozemků vlastněných obcí. Úprava místa nemá žádný vliv na parametr zpomalování dopravy.

Zavedením jakéhokoliv bezpečnostního prvku reálně zlepšujícího rozhledové podmínky a stavebně omezujícího rychlost vozidel, by určitě vedlo k omezení nehod zde. Stavebně technické upravení koridoru dopravy je dnes běžný a účinný způsob ke zvýšení bezpečnosti průjezdných tras v obytných zónách obcí.

Úsek je navíc nebezpečný tvorbou tzv. černého ledu v přechodných podmínkách.

Žádáme o zapracování do DUR jakéhokoliv vhodného řešení místa k omezení nehod a zpřístupnění pro chodce.


Stavební úřad k tomu konstatuje, že rozšíření jízdního pruhu ve směru od obce Mostek (úprava oblouku viz. náčrt p. Kašpara) nebude zapracováno do dokumentace pro územní rozhodnutí. Nájezd v přímém směru do inkriminovaného by nezvýšil bezpečnost provozu na pozemní komunikaci. Střídavý obousměrný provoz vozidel není dle zástupců SÚS PK a projektanta v současné době na komunikaci II. třídy možný.

Projektant odpovídá za správnost, celistvost, úplnost a bezpečnost stavby provedené podle této dokumentace a její proveditelnost, jakož i za technickou a ekonomickou úroveň projektu, technologického zařízení včetně vlivů na životní prostředí. Projektová dokumentace, která řeší výše uvedenou modernizaci silnice vychází ze souhlasného stanoviska Krajského ředitelství Policie Pardubického kraje, územního odboru Ústí nad Orlicí, dopravního inspektorátu ze dne ze dne 17.04.2019 pod č.j.: KRPE -28044-1/ČJ-2019-171106, jehož podmínky byly do tohoto územního rozhodnutí převzaty. Po vybudování obchvatu města Choceň a místní část Hemže je uvažováno přeřazení tohoto úseku na místní komunikaci (poté tato případná úprava bude možná). Toto inkriminované místo tvoří pomyslnou vjezdovou bránu do obce, což výrazně snižuje rychlost vozidel přijíždějící do obce. Ostatní obce draze budují vjezdové brány, zde je vytvořena přirozeně. Umístění svodidel či osazení obrub s dostatečnou podsádkou bude řešeno v dalším stupni dokumentace.

Obr. místo mezi st.p.č. 3 a 2/1 - výjezd z obce



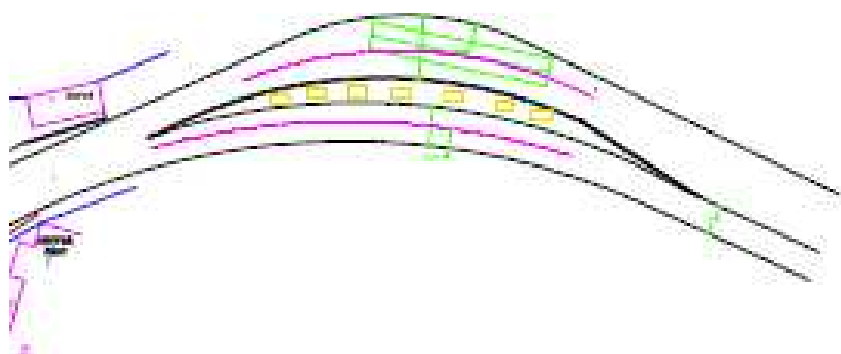
Obr. místo mezi st.p.č. 3 a 2/1 - příjezd do obce



Obr. - příjezd do obce od Mostku,



Obr. náčrt možného řešení stavebně technické úpravy oblouku



Laicky popsany a ne zcela přesně datovaný a možná i neúplný záznam historie nehod v úseku Hemže II/312 mezi vjezdem do obce od Mostku st.p.č. 39 (rodinný dům) a st.p.č. 3 (hřbitovní kaple)

- I. 27. 5. 2015 - auto narazilo do st.p.č.3 a odrazilo se až do protisměru a skončilo na svodidle- (bez policie)
- II. Proti domu č. 17 „dotek- škrtnutí“ nákl. auta o lípu na jaře 2015.
- III. 2015 při smyku auta v oblouku jeho náraz do st.p.č.3 a ještě předtím střet s protijedoucím vozidlem (bočně) - (bez policie)
- IV. auto po smyku narazilo do telefonního sloupu na pozemku k.č. 289 , který je u hřbitovní zdi

- a poškodilo jej - opravoval majitel telefonního vedení - nebyla u toho policie, cca také 2 až 3 roky napět*
- V. *auto zasáhlo roh st.p.č.3 , cca 4 roky zpět, - (bez policie)*
 - VI. *v zimním období 2014-2015 před směrovým obloukem na k.č. 62/3 2 auta skončila v příkopu po smyku (bez policie)*
 - VII. *18.12. 2016 nehoda os. auta, náraz do st.p.č.3 (účast policie)*
 - VIII. *r. 2017 léto (bez policie) os. auto při jízdě Choceň – Mostek na výjezdu z oblouku u k.č. 2/3 dostalo smyk a převrátilo se na střechu , zůstalo ve svém pruhu*
 - IX. *nehoda os. auta při jízdě od Mostku, vyjetí do protisměru a příkopu, r. 2017 – (účast policie) poškozené dopravní značení objížděné trasy a sloupek elektroměru na k.č. 2/5*
 - X. *nehoda neznámého auta – poškození sloupu telefonního kabelu, nutná výměna sloupu, na k.č. 62/3*
 - XI. *nehoda 3 os aut –v oblouku u k.č. 2/3, účast policie 11. měs. 2018*
 - XII. *Proti domu č. 17 „dotek- škrtnutí“ nákl. auta o lípu 2019 deformace značení žl. - černé pruhy.*
 - XIII. *Také majitel st.p. č. 39 pamatuje na 6 nehod vozidel, která vyjela do protisměru končila v příkopu vedle zahrady k.č. 90/2, a někdy i narazila do stromu nad příkopem.*
(Zpracoval: Ing. Miloš Kašpar, Hemže 17 , 4. 2. 2020)

VI. *Námítka odstranění větve lípy č. 105, která zasahuje do jízdního profilu*

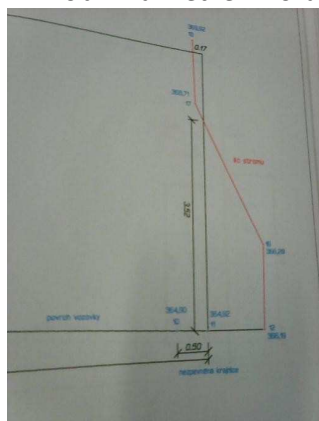
*Větev lípy č. 105 je trvale označena jako překážka provozu žluto-černými pruhy. Od doby instalace značení (r. 2016) i v předchozích letech dochází ke kontaktům obrysů vozidel v místě vyklonění větve do jízdního profilu. Značení i samotná větev jsou tak poškozovány. Není dostatečně eliminováno riziko, že do větve narazí pevná část obrysu vozidla, např. kontejnerová přeprava. Dále se obáváme, že lípa je nebezpečná i z pohledu dendrologického, kdy je ponechávána v neredukované náporové ploše a nesplňuje doporučení k redukci ze zprávy o tahové zkoušce. Jsou patrné velké rozdíly v zahuštění dlouholetých výmladků v nejvyšších patrech koruny na jedné nebo druhé kosterní větvi. Nejstarší baze lípy (kmen) nebyla kontrolována. Obsahuje dutiny. Připadá nám, že náklon lípy se zvětšuje směrem k silnici a k domu, i toto zaměření polohy překážky by mělo být znovu provedeno. Ošetření lípy bylo provedeno v r. 2016. (jeden řez boční větve v r. 2017). Projednávání předmětu překážky je zaznamenáno ve spise a rozhodnutí (**Ing. Ladislav Umbravn** č.j. KrÚ 80605/ODSH/2015-SV kromě jiného ve svém rozhodnutí uvádí: **“... je vlastník povinen předcházet hrozícím škodám na zdraví a majetku”**). V termínu vydávání rozhodnutí nebyl ale předán odvolacímu orgánu spis výsledku tahové zkoušky stromu. Rozhodnutí k ponechání větve jako překážky tak nemohlo vycházet z bezpečnostně závažnějších hodnocení dendrologie stromu. Nové tranzitní poměry, které nastanou po modernizaci II/312 by měly být také zohledněny v revizi nového správního řízení. Množství památných lip, které budou pokáceny v souvislosti s touto modernizací, jen dokladuje budoucí zvýšené dopravní zatížení. Přitom vozovka v těchto místech bude provedena v šířkových parametrech jízdnic pruhů 2,75 m, což se dle doporučení vyhlášek a norem navrhuje výhradně pro intenzitu provozu do 300 voz./24 hod. Intenzita dopravy z r. 2016 (ŘSD) je přes 3000 voz./24 hod, tedy 10 x vyšší, než je doporučeno pro aktuálně projektované šířkové parametry.*

*Je nutné zmínit i předpokládané stavební sanace podloží vozovky. Pokud bude prováděno do hloubky - 0,5m, nutně zasáhne obecně platné ochranné pásmo lípy 106, 105 i dalších v této obytné zóně. Plocha sanace zeminy do hloubky 0,5m v ochranném pásmu lípy bude velká 22% celkové plochy jejího ochranného pásma. Pokud bude nutné sanovat i některé kořeny, došlo by ke změně poměrů kořenového talíře, který má významné stabilizační vlastnosti. Potom je nutné znovu posuzovat dendrologické rozhodnutí, které je aktuálně ke dni ústního projednání UR **bez zásahu na stromu** č. 105.*

Jako příklad možného řešení uvádíme obr. lípy nedaleko ve staničení 1,752km, kde ale byl proveden odřez nejen větve zasahující do jízdního profilu, ale celkový řez koruny na tzv. torzo. Lípa roste nadále, a v případě jednoduchých výchovných řezů může být historický kmen zachován. Princip zachovávání maximální růstové výšky u památných stromů v obytném prostoru a u frekventované silnice vytváří množství rizik, která nemohou být nadřazena komplexní bezpečnosti.

Stavební úřad k tomu uvádí, že v rámci DÚR byl zpracován detailní dendrologický posudek na stávající lipové stromořadí za účelem kácení. Vzhledem k výskytu chráněného hmyzu nebylo dovoleno tuto lípu skácat. Dne 06. 04.2020 byla na základě dohody na ústním jednání polohově a výškově zaměřená inkriminovaná lípa na pozemku p. p. č. 290 – úsek silnice II/312 v obci Hemže. Polohové souřadnice měřických bodů byly určeny ve 3. třídě přesnosti v souřadnicovém systému S – JTSK. Měřením bylo zjištěno, že strom nyní začíná zasahovat do průjezdného profilu komunikace ve výšce 3,36 m nad povrchem jízdního pásu. Od pravé svislice průjezdného profilu silnice ve vzdálenosti 0,20 m. Toto měření bylo porovnáno se zaměřením z 28.06.2015, kde strom zasahoval ve výšce 3,52 m nad povrchem jízdního pásu a od pravé svislice průjezdného prostoru silnice, ve směru od Chocně, začínal zasahovat ve vzdálenosti 0,17 m. tento výstup byl zaslán na OŽP Choceň, kde bylo sděleno, že odstranění stromu na základě toho měření není v současné době možné. Důvodem je odchylka 3. třídy přesnosti, která je $m_{xy} = 0,14\text{m}$ a střední výšková chyba $m_H = 0,12\text{m}$. Před podáním žádosti o vydání stavebního povolení bude provedeno nové měření.

obr. měření překážky r. 2015
obr. Tvar větvení koruny lípy č. 105,



obr. poškození větve zasahující do jízdního profilu, lípa č. 105,



obr. poškození větve vč. dopravního značení instalovaného na větev, zasahující do jízdního profilu, r. 2016 lípa č. 105,



Obr. náčrt možného řešení stavebně technické úpravy oblouku

Obr: Lípa ve staničení 1,752 km – zasahuje do jízdního profilu, hrubé poškození větve

Obr: Lípa ve staničení 1,752 km – nezasahuje do jízdního profilu po odstranění větví, tzv. torzo, r. 2016

Obr: Lípa ve staničení 1,752 km – nezasahuje do jízdního profilu, výmladky 4 roky růstu bez zásahu, tzv. torzo, r. 2020

Obr: Lípa ve staničení 1,752 km – nezasahuje do jízdního profilu, výmladky 4 roky růstu bez zásahu, tzv. torzo, r. 2020
astníci řízení v průběhu územního řízení neuplatnili námítky a k podkladům pro vydání rozhodnutí

Stavební úřad dále sděluje, že umístění stavby je v souladu s vyhláškou č. 501/2006 Sb., o obecných požadavcích na využívání. Stavba vyhovuje obecným technickým požadavkům na výstavbu, které jsou stanoveny vyhláškou č. 268/2009 Sb. o technických požadavcích na stavby, ve znění pozdějších předpisů, a na ně navazující ustanovení příslušných technických norem. Stavba je navržena v souladu se základními požadavky této vyhlášky, kterými jsou mechanická odolnost a stabilita, požární bezpečnost, ochrany zdraví osob a zvířat, zdravých životních podmínek a životního prostředí, ochrana proti hluku, bezpečnost při užívání a úspora energie a tepelná ochrana, což je doloženo souhlasnými závaznými stanovisky příslušných dotčených orgánů.

Žádost byla doložena dokumentací vypracovanou oprávněnou osobou, doklady, prokazujícími vlastnické nebo jiné právo provést stavbu a těmito stanovisky dotčených orgánů, správců inženýrských sítí a účastníků řízení:

- závazné stanovisko Obecního úřadu Podlesí ze dne 23.01.2020 pod č.j.: KS1/2020
- stanovění stavebního úřadu k provedení správního řízení, které vydal Krajský úřad Pardubického kraje, odbor majetkový, stavebního řádu a investic ze dne 15.03.2019 pod č.j.: KrÚ-23467/2019/OMSŘI/KŠ – urč

- závazné stanovisko Pardubického kraje, Krajského úřadu , odboru rozvoje, oddělení územního plánování ze dne 15.03.2019 pod č.j.: KrÚ/23466/2019
- vyjádření podle zákona č. 100/2001 Sb. Krajského úřadu Pardubického kraje OŽPZ – oddělení integrované prevence ze dne 01.04.2019 pod č.j.: KrÚ 26748/2019/OIP/VA
- stanovisko Krajského úřadu Pardubického kraje OŽPZ – oddělení ochrany přírody ze dne 26.03.2019 pod č.j.: KrÚ 25286/2019
- stanovisko Povodí Labe, s.p., Víta nejedlého 951/8, 500 03 Hradec králové ze dne 10.04.2019 pod č.j.: PLa/2019/014603
- vyjádření státního podniku Lesy ČR, správa toků, Hradec Králové ze dne 05.05.2019 pod č.j.: LCR 953/002822/2019
- stanovisko Krajského ředitelství policie Pardubického kraje, územního odboru Ústí nad Orlicí ze dne 17. dubna 2019 pod č.j.: KRPE-28044-1/ČJ-2019-171106
- stanovisko Krajského ředitelství policie Pardubického kraje, územního odboru Ústí nad Orlicí ze dne 01.08.2019 pod č.j.: KRPE-55972-1/ČJ-2019-171106
- vyjádřením Ředitelství silnic a dálnic ČR, Správy Pardubice, Hlaváčova 902, 530 02 Pardubice ze dne 03.04.2019 pod č.j.: 001908/38200/3/Vs/2019
- závazným stanoviskem Krajské hygienické stanice Pardubického kraje se sídlem v Pardubicích ze dne 11.04.2019 pod č.j.: KHSPA 05840/2019/HOK – UO
- závazným stanoviskem Hasičského záchranného sboru Pardubického kraje, územního odboru Ústí nad Orlicí ze dne 23.04.2019 pod č.j.: HSPA-35-205/2019
- závazným stanoviskem Ministerstva obrany ČR, Sekce nakládání s majetkem, odborem ochrany územních zájmů ze dne 08.10.2018 pod zn.: 7014/70895/2018-1150-OÚZ –PCE
- stanoviskem Městského úřadu Ústí nad Orlicí , odboru školství, kultury, sportu, cestovního ruchu a propagace ze dne 04.04.2019 pod zn. 89/2019
- vyjádřením Městského úřadu Ústí nad Orlicí, odboru dopravy, silničního hospodářství a správních agend ze dne 03.04.2019 pod č.j.: MUUO/9866/2019/DSS/ba
- souhrnným vyjádřením Městského úřadu Ústí nad Orlicí , odboru životního prostředí ze dne 23.04.2019 pod č.j.: MUUO/9848/2019/ŽP/Vel
- závazným stanoviskem Městského úřadu Ústí nad Orlicí, odboru životního prostředí ze dne 21.05.2019 pod č.j.: MUUO/14957/2019/ŽP/vel
- souhlasem Městského úřadu Ústí nad Orlicí , odboru životního prostředí ze dne 18.06.2019 pod č.j.: MUUO/19288/2019/ŽP/grim
- usnesením o postoupení Městského úřadu Ústí nad Orlicí, odboru životního prostředí ze dne 19.06.2019 pod č.j.: MUUO/17655/2019/ŽP/Mol
- závazným stanoviskem Městského úřadu Vysoké Mýto, odboru stavebního úřadu a územního plánování, památkové péče ze dne 28.06.2019 pod zn.: MUVVM/19594/2019/05/OSÚ
- závazným stanoviskem Městského úřadu Vysoké Mýto, odboru stavebního úřadu a územního plánování, památkové péče ze dne 26.02.2020 pod č.j.: MUVVM/15077/2020/OSÚ- SoJ
- koordinovaným stanoviskem Městského úřadu Vysoké Mýto, odboru životního prostředí ze dne 27. května 2019 pod č.j.: MUVVM/11390/2019
- závazným stanoviskem Městského úřadu Vysoké Mýto, odboru životního prostředí ze dne 29.05.2019 pod č.j.: MUVVM/21626 /2019/OŽP
- souhlasem Městského úřadu Vysoké Mýto, odboru stavebního úřadu a územního plánování ze dne 16.07.2019 pod zn.: MUVVM/24945/2019
- závazným stanoviskem Městského úřadu Vysoké Mýto, odboru životního prostředí ze dne 12.06. 2019 pod č.j.: MUVVM/21130/2019/OŽP

- souhlasem Městského úřadu Vysoké Mýto, odboru životního prostředí ze dne 02.07.2019 MUVM/24108/2019/OŽP
- plnou mocí Ing. Miloše Kašpara, bytem Hemže 17, 565 01 Choceň
- koordinovaným vyjádřením Inv/2597/2019-5 ze dne 14.08.2019
- souhlasem Obce Mostek, 565 01 Choceň ze dne 21.11.2019
- souhlasem Obce Podlesí, 562 01 Ústí nad Orlicí ze dne 23.07.2019
- souhlasem Obce Seč, Seč 17, 562 01 Ústí nad Orlicí ze dne 11.06.2019
- souhlasem Obce Velká Skrovnice ze dne 03.06.2019
- vyjádřením Obce Orlické Podhůří ze dne 24.07.2019 pod č.j.: 153/2019/ST
- vyjádřením Obce České Libchavy ze dne 08.07.2019 pod č.j.: OUCL 213/2019
- závazným stanoviskem Města Choceň, Jungmannova 301, 565 01 Choceň ze dne 30.09.2019 pod č.j.: OŽP/3698/2019
- navazujícím závazným stanoviskem Městského úřadu Choceň, oddělení životního prostředí, Jungmannova 301, 565 01 Choceň ze dne 28.02.2020 pod č.j.: OŽP/842/2020
- rozhodnutím Městského úřadu Choceň, oddělení životního prostředí, Jungmannova 301, 565 01 Choceň ze dne 24.02.2020 pod č.j.: MUCH/OŽP/771/2020-2
- závazným stanoviskem Obce Seč, Seč 17, 562 01 Ústí nad Orlicí ze dne 19.11.2019 pod č.j.: SEC – OU/20109 -186
- závazným stanoviskem Obecního úřadu České Libchavy ze dne 18.11.2019 pod č.j.: OUCL 356/2019
- vyjádřením Vodovodů a kanalizací Jablonné nad Orlicí, a.s., Slezská 350, 561 64 Jablonné nad Orlicí ze dne 30.05.2019 pod č.j.: CH/MV/19/1089-1, ze dne 03.06.2019 pod č.j.: CH/MB/19/1100-1, ze dne 03.06.2019 pod č.j.: UO/JD/19/1103-1, ze dne 30.05.2019 pod č.j.: CH/MV/19/1089, ze dne 03.06.2019 pod č.j.: CH/MB/19/1100, ze dne 03.06.2019 pod č.j.: UO/JD/19/1103
- vyjádřením GridServices, s.r.o., Plynářská 499/1, Zábrdovice ze dne 28.06.2019 pod zn.: 5001937725
- vyjádřením ČEZ Distribuce, a.s., Teplická 874/8, Děčín ze dne 24.06.2019 pod zn.: 1104243449, ze dne 26.11.2019 pod zn.: 0101218496, ze dne 26.11.2019 pod zn.: 0101218511, ze dne 26.11.2019 pod zn.: 0101218527
- vyjádřením České Radiokomunikace a.s., Skokanská 2117/1, 169 00 Praha 6 ze dne 20.05.2019 pod zn.: UPTS/OS /219 a prodl. ze dne 02.06.2020
- sdělením ČEZ ICT Services, a.s., Duhová 1531/3, 140 53 Praha 4 ze dne 31.05.2019 pod č.j.: 0700059289, ze dne 31.05.2019 pod zn.: 0700059293, 31.05.2019 pod zn.: 0700059294, ze dne 16.05.2019 pod zn.: 0200911761, ze dne 16.05.2019 pod zn.: 0200911764, ze dne 16.05.2019 pod zn.: 0200911765
- vyjádřením CETIN, Olšanská 2681/6, Praha 3 ze dne 03.06.2019 pod č.j.: 648179/19, ze dne 03.06.2019 pod č.j.: 648204/19, ze dne 03.06.2019 pod č.j.: 648220/19
- vyjádřením T – Mobile Czech Republic a.s., Tomíčková 2144/1, 14800 Praha 4 ze dne 16.05.2019 pod zn.: E 19676/19.
- záznamem z jednání ze dne 25.02.2020 na MěÚ Choceň .

Umístění tohoto záměru je dle § 90 stavebního zákona v souladu s požadavky stavebního zákona a jeho prováděcích předpisů. Předložená žádost obsahuje veškeré náležitosti, které upravuje § 86 stavebního zákona, § 3 vyhlášky č. 503/2006 Sb., o podrobnější úpravě územního řízení, veřejnoprávní smlouvy a územního opatření, v platném znění. Dokumentace stavby je v souladu s přílohou č. 4 k této vyhlášce, je v souladu s ustanovením vyhlášky č. 268/2009 Sb., o technických požadavcích na stavby, ve znění pozdějších předpisů, a dále v souladu s obecnými požadavky na využívání území .

Z hlediska § 90 stavebního zákona stavební úřad uvádí, že Pardubický kraj, Krajský úřad, odbor rozvoje, oddělení územního plánování vydal dne 15. 03.2019 pod č.j. KrÚ 23466/2019 dle ust. § 96b souhlasné závazné stanovisko k umístění předmětné stavby.

Podmínky, které se vztahují k provádění a užívání stavby, nebyly do podmínek územního rozhodnutí zahrnuty, neboť ty může stavební úřad ve smyslu § 115 stavebního zákona zahrnout až do podmínek stavebního povolení. Proto je nutné, aby dotčené orgány, účastníci řízení a správci dotčených sítí tyto své podmínky uplatnily ve stavebním řízení.

Do podmínek územního rozhodnutí nebyly zahrnuty ty podmínky, kde povinnost jejich plnění vyplývá přímo z platných právních předpisů a ty, které se týkají soukromoprávních vztahů účastníků.

Stavební úřad dal v souladu s ustanovením § 36 odst. 3 správního řádu účastníkům řízení možnost, aby se před vydáním rozhodnutí vyjádřili k jeho podkladům a stanovil k tomu přiměřenou lhůtu a zároveň upozornil, že v řízeních, ve kterých je uplatňována zásada koncentrace řízení, podle které účastníci řízení mohou uplatnit své připomínky nebo námitky pouze v předem stanovené lhůtě, ustanovení § 36 odst. 3 správního řádu neslouží k tomu, aby se účastníci řízení mohli opětovně vyjádřit k projednávané věci a uplatnit k předmětu řízení nové námitky či připomínky.

Z výše uvedených důvodů stavební úřad rozhodl tak, jak je uvedeno ve výrokové části tohoto rozhodnutí za použití ustanovení právních předpisů ve výroku uvedených.

POUČENÍ

Proti tomuto rozhodnutí se lze odvolat ke Krajskému úřadu Pardubického kraje, odboru majetkovému a stavebního řádu, a to do 15 dnů ode dne jeho doručení podáním u zdejšího správního orgánu. Lhůta pro podání odvolání se počítá ode dne následujícího po doručení písemného vyhotovení rozhodnutí. V případě doručování písemnosti veřejnou vyhláškou, se za den doručení považuje patnáctý den vyvěšení tohoto rozhodnutí na úřední desce správního orgánu, který je stavebním úřadem – tj. Městského úřadu Ústí nad Orlicí.

Odvolání musí mít náležitosti uvedené v § 37 odst. 2 správního řádu a musí obsahovat údaje o tom, proti kterému výroku rozhodnutí směřuje, v jakém rozsahu ho napadá a v čem je spatřován rozpor s právními předpisy nebo nesprávnost výroku nebo řízení, jež mu předcházelo. Odvolání jen proti části Odůvodnění je nepřípustné (dle § 82 odst. 1 a 2 správního řádu). Odvoláním lze napadnout výrokovou část rozhodnutí, jednotlivý výrok nebo jeho vedlejší ustanovení.

Včas podané a přípustné odvolání má dle ust. § 85 odst. 1 správního řádu odkladný účinek.

Odvolání se podává s potřebným počtem stejnopisů tak, aby jeden stejnopis zůstal správnímu orgánu a aby každý účastník dostal jeden stejnopis. Nepodá-li účastník potřebný počet stejnopisů, vyhotoví je správní orgán na náklady účastníka (dle § 82 odst. 2 správního řádu).

Rozhodnutí má podle § 93 odst. 1 stavebního zákona platnost 2 roky ode dne nabytí právní moci. Podmínky rozhodnutí o umístění stavby platí po dobu trvání stavby či zařízení, nedošlo-li z povahy věci k jejich konzumaci.

Územní rozhodnutí pozbývá platnosti, nebyla-li ve lhůtě platnosti podána úplná žádost o stavební povolení, ohlášení nebo jiné obdobné rozhodnutí podle tohoto zákona nebo zvláštních právních předpisů, nebylo-li

započato s využitím území pro stanovený účel, nebo bylo-li stavební nebo jiné povolovací řízení zastaveno anebo byla-li podaná žádost zamítnuta po lhůtě platnosti územního rozhodnutí.

Územní rozhodnutí pozbývá platnosti též dnem, kdy stavební úřad obdržel sdělení žadatele, že upustil od záměru, ke kterému se rozhodnutí vztahuje. To neplatí, byla-li realizace záměru již zahájena.

Petr Marčík
vedoucí stavebního úřadu

Marie Tóthová
oprávněná úřední osoba

Toto rozhodnutí musí být vyvěšeno okamžitě po jeho obdržení po dobu **15 dnů** (v souladu s ust. § 25 odst. 2 správního řádu) na úřední desce **Městského úřadu Ústí nad Orlicí, Choceň, Obecního úřadu Seč, Mostek, Velká Skrovnice, České Libchavy, Orlické Podhůří a Podlesí**. Zároveň žádáme o vrácení tohoto dokumentu s uvedením dne vyvěšení a sejmutí, včetně razítka a podpisu.

Současně úřad uvedené obce příslušné k vyvěšení tohoto dokumentu potvrzují, že tato písemnost byla zveřejněna způsobem umožňujícím dálkový přístup (podle věty druhé § 25 odst. 2 správního řádu).

Vyvěšeno dne: Sejmuto dne:

Razítko a podpis orgánu, který potvrzuje vyvěšení a sejmutí rozhodnutí.

Podle zákona č. 634/2004 Sb., o správních poplatcích, ve znění pozdějších předpisů je dle pol. 17 osvobozeno vydání územního rozhodnutí nebo uzavření veřejnoprávní smlouvy územní rozhodnutí nahrazující v případě staveb pozemních komunikací a veřejně prospěšných staveb realizovaných státem nebo územním samosprávním celkem od správního poplatku.

Po nabytí právní moci žadatel obdrží stejnopis písemného vyhotovení územního rozhodnutí opatřené doložkou právní moci s ověřenou projektovou dokumentací stavby.

Doručí se:

Účastníci územního řízení dle § 85 odst. 1 stavebního zákona

Účastníci územního řízení dle § 85 odst. 1, písm. a) stavebního zákona - žadatel

Správa a údržba silnic Pardubického kraje, Doubravice 98, 533 53 Pardubice 19, DS: PO, ffhk8fq

Účastníci územního řízení dle § 85 odst. 1 písm. b) stavebního zákona - obec, na jejímž území má být požadovaný záměr uskutečněn (zmocněnci na doručení)

Obec České Libchavy, České Libchavy 210, 561 14 České Libchavy

Obec Velká Skrovnice, Velká Skrovnice 30, 562 01 Ústí nad Orlicí 1, DS: OVM, 9wza33x

Město Choceň, Jungmannova 301, 565 01 Choceň 1

Obec Seč, Seč 17, 562 01 Ústí nad Orlicí 1

Obec Orlické Podhůří, Dobrá Voda 4, 56201 Ústí nad Orlicí

Obec Mostek, Mostek 62, 565 01 Choceň

Obec Podlesí, Podlesí -Němčí 31, 562 01 Ústí nad Orlicí

Účastníci územního řízení dle § 85 odst. 2 písm. a) stavebního zákona – vlastník pozemku nebo stavby, na kterých má být požadovaný záměr uskutečněn, není-li sám žadatelem, nebo ten, kdo má jiné věcné právo k tomuto pozemku nebo stavbě (doporučeně, do vlastních rukou, datová schránka)

Růžena Bezdíčková, Olešná 6, Podlesí, 562 01 Ústí nad Orlicí 1

Vladimír Syrový, Seč 16, 562 01 Ústí nad Orlicí 1

Martin Felgr, Seč 2, 562 01 Ústí nad Orlicí 1

Jitka Felgrová, Seč 2, 562 01 Ústí nad Orlicí 1

Václav Hudousek, T. N. Kautníka 1631, 565 01 Choceň 1

David Antony Parish, Zaječiny 10, Kunvald, 564 01 Žamberk

Jiří Harapát, Olešná 3, Podlesí, 562 01 Ústí nad Orlicí 1

Anna Pohlová, Třebešov 35, 516 01 Rychnov nad Kněžnou

Miroslav Vodehnal, Němčí 27, Podlesí, 562 01 Ústí nad Orlicí 1

Kamila Vodehnalová, Němčí 27, Podlesí, 562 01 Ústí nad Orlicí 1

Jaroslav Němec, Jehnědí 91, 562 01 Ústí nad Orlicí 1

Jaroslav Doležal, Hemže 20, Choceň, 565 01 Choceň 1

Františka Jarmarová, Nad Školou 436, 561 64 Jablonné nad Orlicí

Jindřich Schlesinger, Špindlerova 638, 562 01 Ústí nad Orlicí 1

Jaroslav Marek, Mostek 58, 565 01 Choceň 1

Petr Hlávka, Mostek 2, 565 01 Choceň 1

Simon Zeman, Jubilejní 359/62, Hrabůvka, 700 30 Ostrava 30

Karel Hlávka, Mostek 57, 565 01 Choceň 1

Marie Matějková, Na Trávníku 1233, 516 01 Rychnov nad Kněžnou

Libuše Strnadová, Sokolovská 1348, 516 01 Rychnov nad Kněžnou

Jiří Matějka, Pulice 51, 518 01 Dobruška

Martin Voženílek, Němčí 8, Podlesí, 562 01 Ústí nad Orlicí 1

Václav Horníček, Pražská 191, Kerhartice, 562 04 Ústí nad Orlicí 4

Ivana Plašilová, Borová 1, České Heřmanice, 566 01 Vysoké Mýto

Ladislav Žižka, Borová 1, České Heřmanice, 566 01 Vysoké Mýto

Blanka Žižková, Žerotínova 107, 565 01 Choceň 1

Miroslav Kňourek, Rozsocha 9, Orlické Podhůří, 562 01 Ústí nad Orlicí 1

Jiřina Kňourková, Rozsocha 9, Orlické Podhůří, 562 01 Ústí nad Orlicí 1

Miluše Barvínková, Velká Skrovnice 1, 562 01 Ústí nad Orlicí 1
Jan Kvasnička, Velká Skrovnice 19, 562 01 Ústí nad Orlicí 1
Marie Kadová, Řetová 192, 561 41 Řetová
František Zeman, Útěchov 140, 571 01 Moravská Třebová 1
Josef Zeman, Rviště 16, Orlické Podhůří, 562 01 Ústí nad Orlicí 1
Vít Zeman, Lázeňská 85, 561 12 Brandýs nad Orlicí
Stanislav Oplíštil, Rozsocha 22, Orlické Podhůří, 562 01 Ústí nad Orlicí 1
Marie Oplíštilová, Rozsocha 22, Orlické Podhůří, 562 01 Ústí nad Orlicí 1
Jiří Frydrych, Rozsocha 27, Orlické Podhůří, 562 01 Ústí nad Orlicí 1
Josef Nejedlý, nar. 20.12. 1955, Rozsocha 3, Orlické Podhůří, 562 01 Ústí nad Orlicí 1
Miroslav Mikulecký, Velká Skrovnice 4, 562 01 Ústí nad Orlicí 1
Jiří Slavík, Lukavice 316, 561 51 Letohrad
Josef Novák, Rviště 53, Orlické Podhůří, 562 01 Ústí nad Orlicí 1
Josef Kaplan, nar. 09.05.1946, Rozsocha 5, Orlické Podhůří, 562 01 Ústí nad Orlicí 1
Josef Kaplan, nar. 23.12.1972, Rozsocha 5, Orlické Podhůří, 562 01 Ústí nad Orlicí 1
Josef Nejedlý, 11.05.1985, Rozsocha 3, Orlické Podhůří, 562 01 Ústí nad Orlicí 1
Josef Marek, Rozsocha 4, Orlické Podhůří, 562 01 Ústí nad Orlicí 1
Bohumil Bartoš, Rozsocha 11, Orlické Podhůří, 562 01 Ústí nad Orlicí 1
Miloslava Bartošová, Rozsocha 11, Orlické Podhůří, 562 01 Ústí nad Orlicí 1
Roman Jindra, Horní Libchavy 268, 561 16 Libchavy
Ladislava Pirklová, Horní Libchavy 244, 561 16 Libchavy
Jana Novotná, Seč 18, 562 01 Ústí nad Orlicí 1
Dana Sychrová, Zářecká Lhota 10, 565 01 Zářecká Lhota
Správa a údržba silnic Pardubického kraje, Doubravice 98, Pardubice, 533 53 Pardubice 19, DS: PO, ffhk8fq
Obec Seč, Seč 17, 562 01 Ústí nad Orlicí 1
Město Choceň, Jungmannova 301, 565 01 Choceň 1
Obec České Libchavy, České Libchavy 210, 561 14 České Libchavy
Lesy České republiky, s.p., Přemyslova 1106/19, Nový Hradec Králové, 500 08 Hradec Králové 8
CETIN a.s., Českomoravská 2510/19, Libeň, 190 00 Praha 9, DS: PO, qa7425t
ČEZ Distribuce, a. s., Teplická 874/8, Děčín IV-Podmokly, 405 02 Děčín 2, DS: PO, v95uqfy
GridServices, s.r.o., Plynárenská 499/1, Zábrdovice, 602 00 Brno 2, DS: PO, jnnyjs6
České Radiokomunikace, a.s., Skokanská 2117/1, 169 00 Praha 6 - Břevnov
Obec Velká Skrovnice, Velká Skrovnice 30, 562 01 Ústí nad Orlicí 1, DS: OVM, 9wza33x
Pardubický kraj, Komenského náměstí 125, Pardubice-Staré Město, 530 02 Pardubice 2, DS: OVM, z28bwu9
Ředitelství silnic a dálnic ČR, Hlaváčova 902, Pardubice, DS: PO_R, zjq4rhz
Správa a údržba silnic Pardub.kraje, Doubravice 98, 533 53 Pardubice 19, DS: PO, ffhk8fq
Vodovody a kanalizace Jablonné nad Orlicí, a.s., Slezská 350, 561 64 Jablonné nad Orlicí, DS: PO, wr5uy77
Technické služby Choceň, Pernerova 18, 565 01 Choceň 1
Obec Podlesí , Podlesí - Němčí 31, 562 01 Ústí nad Orlicí

Účastníci územního řízení dle § 85 odst. 2 písm. b) stavebního zákona – osoby, jejichž vlastnické nebo jiné věcné právo k sousedním stavbám nebo sousedním pozemkům nebo stavbám na nich může být územním rozhodnutím dotčeno (veřejnou vyhláškou)

k.ú. České Libchavy: p.č. 382/4, 395, 393, 363, 1241/3, 429/4, 432/1, 468/16, 1241/52, 432/5, 432/4, 1241/54, 1241/12, 1241/10, 353, 1241/2, 1241/96, 1241/99, 1241/98, 1241/97, 418/6, 423/7, 464/5, 467/5, 430/1, 413/1, 386/1, 405/2, 405/3, 384/2, 384/1, 389, 375/2, 379, 374/2, 402, 401/1, 405/1, 359/5, 427, 398, 397/1, 429/5, 429/6, 428/3, 428/2 a 428/1, k.ú. Hemže : p.č. 273/1, 82, 69, 96, 97/2, 104/4,

296/4, 104/1, 104/11, stp. 46, 43, p.č. 104/15, 104/10, 105/2, 105/1, stp. 38, p.č. 104/9, 272, 176/3, 174/3, 176/4, st. 33, 37, p.č. 8, 92/2, 95, 94/5, 99, 296/3, 104/20, 104/19, 104/18, 104/17, 92/1, 174/1, 101/1, 91/3, 101/5, 104/26, 9/1, 171/1, 171/11, 171/17, 171/35, 171/24, 171/13, 171/12, 171/20, 171/14, 171/21, stp. 44, 171/9, st. 51, 171/8, 108/1, 171/36, 171/37, 90/2, 80, 79/1, 292/1, 298, 16, 287, 276, 278, 62/1, 2/3, 2/5, st. 2/1, p.č. 291, st. 3, p.č. 13/2, 14/3, 14/2, 15, st. 19/2, 19/1, 17, p.č. 11, 56/2, 12/2, 12/1, 301, 171/27, 171/26, 109/3, stp. 49, 47, 57, p.č. 171/30, 109/5, 109/4, 171/39, 86/4, 86/1, 274, 91/13 a 81/1, k.ú. Choceň p.č.: 704/4, 705/1, 704/3, 720/3, 720/6, 704/2, 704/5, 724, 723, 732/2, 722/1, st.p. 123, 124, 460, 2916, 125/2, 2330, 461, 126, p.č. 2916, 112/1, 2708/19, 115/1, 2917 a 112/3, 722/2, st.p. 503, p.č. 720/5, 715/1, 2732, 738, 715/6, 2727/2, 651/4, 648, 644/2, 800/16, 718/3, 793, 718/2, 803/1, 631, 628, 618, 2731, 803/3, 623/9, 803/2, 794/1, 624/2, 633, 625, 620, 2730/3, 2837/16, 2851, st.p. 114, 115, 118/1, 119, 2708/3, 112/2, 118/2 a p.č. 704/9, 2730/11, 2837/13, 704/6, 699/13, 2837/11, k.ú. Mostek nad Orlicí : p.č. 349/1, 349/50, 349/17, 349/51, 349/52, 349/53, 349/16, 112/1, 100/3, 100/5, 560/2, 138/1, 573, 568, 99/6, 99/2, 99/5, 565, 96/2, 100/2, 610/21, 610/18, 610/16, 610/14, 610/13, 610/8, 610/6, 610/1, 570/1, 97/6, 530/3, 126/1, 125, 126/2, 106, 610/81, 148/1, 138/2, 562, 120/1, 567, 349/35, 140/1, 140/2, 529, 351/16, 351/61, 363, 364, 532, 337/2, 337/1, 531, 339/1, 350/2, 351/6, 350/1, 554/1, 554/2, 351/67, 351/14, 349/14, 351/7, 524, 93/2, 93/3, 96/4, 353/1, 581, 9/1, 8/1 a 4/4, k.ú. Němčí: p.č. 238/2, 222/3, 208/1, 404/2, 408, 280/2, 218/15, 221/3, 220, 239/1, 263/1, 237, 430, 223/5, 263/24, 263/21, 263/20, 263/25, 263/27, 271, 272/1, 268/7, 270, 365/23, 434, 365/25, 375/20, 375/19, 370/22, 365/21, 375/18, 370/25, 375/24, 375/23, 263/34, 263/44, 263/32, 264/1, 402/2, 405/2, 209/11, 212, 164/3, 151/6, 218/3, 404/6, 401/2, 400/1, stp. 54, 42 a p.č. 389/2, 66/1, 217/3, 218/17, 218/12, 217/4, 218/13, 217/5, 409/2, 263/19, 218/7, 218/10, 218/11, 221/1, 280/4, 280/3, 280/5, 275/1, 404/1, 207, 403, 209/12, 168/3, 168/4, 200, 405/1, 192/2, 406, 172/3, 173, 166/2, 401/1, 199/4, 372/1, 372/2, 375/22, 375/21, 263/45, 370/28, 370/12, 375/47, 370/32, 375/17, 375/54, 375/58, 375/67, 375/68, 377/22, 379/3, 379/2, 221/2, 370/27, 375/43, 293, 292, 415/1, 415/5, 365/18, 365/30, 365/33, 365/34, 365/20, 66/2, 67, 209/2, 209/3, 209/4, 404/5, 64, 18, 209/13, 199/1, 62/2, 209/5, 20, 170/3, 209/6, 199/3, 201/3, 197, 216, 63, 68/1, 219, 192/3 a 70/12, k.ú. Rvištně: 1119, 1106, 1105, 810, 617, 596, 593, 802/2, 589, 572, 586/5, 587/2, 1109, 1103/1, 1102/1, 507/2, 1033/5, 1033/6, 518/1, 518/3, 516, 793/2, 1135, 1141, 1030/1, 1032/1, 1033/1, 1032/4, 1031/2, 1032/3, 642, 640, st. 70, p.č. 494/2, 494/1, 507/1, 488, 484/2, 490, 493, 1055, 1113, 1056/1, 509/1, 794/8, 518/2, 794/21, stp. 143/1, 143/2, 792/4, 1142, 1144, 1143, stp. 144, 63, p.č. 533, 794/18, 526, 530/2, 793/1, 1140, 1035, 1112, 1041, 1111, 1033/4, 1039, 1040, 506, 503, 504, 1045, 1146, 1148, 1147, 1144 a stp. 158, Seč u Brandýsa nad Orlicí : p.č. 5/2, 97/2, stp. 15, 5/3, 5/1, 355, 3, 98, stp. 43, p.č. 352/2, 94, 97/1, 97/6, 97/3, 80, st. 34, 81/1, 81/2, stp. 39/1, 213/11, 21/1, 96, 352/6, 205/5, 62, 71/1, 49, stp. 38, p.č. 75, 329, 95, 118/5, 364/6, 364/5, 379/1, 213/10, 379/2, 331/21, 331/34, 331/33, 331/22, 331/36, 331/23, 331/24, 331/25, 331/28, 331/44, 331/30, 331/31, 125/2, 330/4, 330/5, 398/1, 10/1, 11, 9, 407, 349/28, 349/29, 349/30, 331/26, 331/47, 331/41, 331/42, 331/35, 125/1, 331/48, 331/29, 349/5, 349/26, 349/16, 349/19, 349/27, 334, 408/1, 331/53, 331/52, 123, 382/1, 326, 327, 290/2, 328, 290/3, 330/1, 122, 362/1, 6, a k.ú. Velká Skrovnice p.č. 562/2, 560/1, 565, 1185, 539, 552, 1187, 540, 550/5, 1189, 571, 1255, 592/2, 592/1, 674/2, 675, 1206, 696, 691, 689/2, stp. 142, p.č. 689/4, 689/6, 689/1, 1246, 1113/1, 1205/1, 184/1, 184/2, 193/3, 1184, 573/4, 573/3, 573/2, 1190, 570, 590/2, 560/2, 563 a 564/1.

Dotčené orgány (doporučeně)

Městský úřad Ústí nad Orlicí, odbor DSH, Sychrova 16, 562 24 Ústí nad Orlicí

Městský úřad Ústí nad Orlicí, odbor ŠKT, Sychrova 16, 562 24 Ústí nad Orlicí

Městský úřad Ústí nad Orlicí, odbor ŽP, Sychrova 16, 562 24 Ústí nad Orlicí

Obecní úřad České Libchavy, České Libchavy 160, 561 14 České Libchavy, DS: OVM, ddga4jf

Obecní úřad Orlické Podhůří, Dobrá Voda 4, 562 01 Ústí nad Orlicí 1, DS: OVM, 59qa46f

Obecní úřad Velká Skrovnice, Velká Skrovnice 30, 562 01 Ústí nad Orlicí 1, DS: OVM, 9wza33x

č. j.: MUUO/38817/2019/SÚ/Tó
SU-USR-Tó/296/2020
č. spisu: 296/2020
spis. zn.: SU-USR-Tó/296/2020

str. 43 / 43

Obecní úřad Mostek, Mostek 62, 565 01 Choceň 1

Obecní úřad Podlesí, Podlesí- Němčí 31, 562 01 Ústí nad Orlicí 1

Pardubický kraj, Krajský úřad, odbor rozvoje, odd. územního plánování , Komenského náměstí 125, 532 11
Pardubice

Pardubický kraj, Krajský úřad, OŽPZ – oddělení ochrany přírody, Komenského náměstí 125, 532 11
Pardubice

Městský úřad Choceň, oddělení životního prostředí, Jungmannova 301, 565 01 Choceň 1

Ministerstvo obrany, Sekce nakládání s majetkem odbor ochrany územních zájmů, Tychonova 221/1,
Hradčany, 160 00 Praha 6, DS: OVM, hjyaavk

Městský úřad Vysoké Mýto, odbor stavebního úřadu a ÚP, B. Smetany 92, Vysoké Mýto-Město, 566 01
Vysoké Mýto

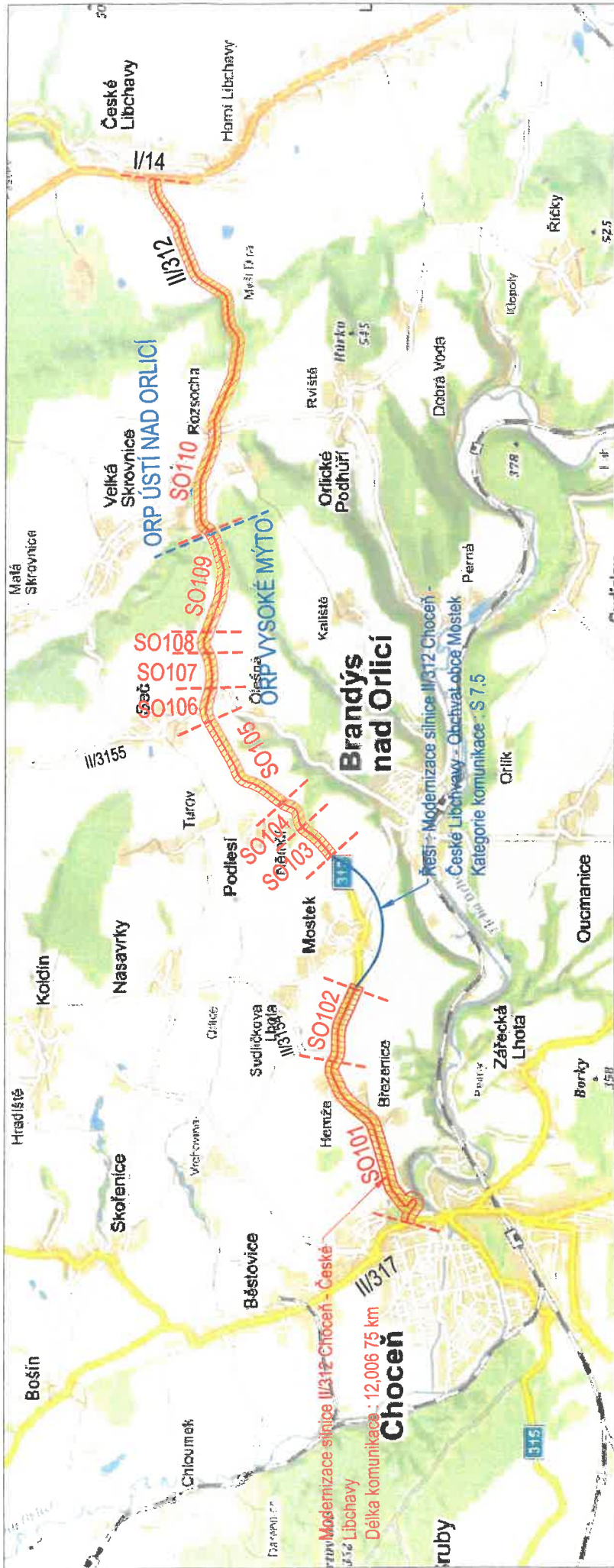
Městský úřad Vysoké Mýto, odbor životního prostředí, B. Smetany 92, Vysoké Mýto-Město, 566 01 Vysoké
Mýto

Krajské ředitelství policie Pardubického kraje – dopravní inspektorát, Na spravedlnosti 2516, 530 48
Pardubice

adresa: Sychrova 16, 562 24 Ústí nad Orlicí
tel.: +420 465 514 111
fax: +420 465 525 563

IČ: 00279676 **DIČ:** CZ00279676
email: podatelna@muuo.cz
web: <http://www.ustinadorlici.cz>

bankovní spojení:
KB Ústí nad Orlicí, č.ú.: 19-420611/0100
ID datové schránky: bxcbwmg



Generální projektant:



PRODIN A.S.
 JIŘÁKOVÁ 169
 530 02 PARDUBICE
 WWW.PRODIN.CZ
 DIČ: CZ225292161
 IČO: 25292161

Zpracovatel dílčí části dokumentace:

Vypracoval: Bc. Martin Hudec
 Zaps. projektant: Ing. Michal Hornýš
 Kraji: Pardubický
 Investor: Správa a údržba silnic Pardubického kraje, Doubravice 98, 533 53 Pardubice
 Akce: MODERNIZACE SILNICE II/312
 Chocení - České Libchavy

Souřadnicový systém S-JTSK, Výškový systém Bpv

Objekt	Staničení	Katastrální území
SO 101	0,000 00 - 2,120 33	Chocení [631974]; Hemže [638269]
SO 102	2,120 33 - 2,753 34	Hemže [638269]; Mostek nad Orlicí [699837]
SO 103	4,182 16 - 4,708 10	Mostek nad Orlicí [699837]
SO 104	4,708 10 - 4,955 60	Mostek nad Orlicí [699837]; Něměč [723894]
SO 105	4,955 60 - 6,175 00	Něměč [723894]
SO 106	6,175 00 - 6,385 04	Něměč [723894]; Seč u Brandýsa nad Orlicí [746487]
SO 107	6,385 04 - 6,870 68	Něměč [723894]; Seč u Brandýsa nad Orlicí [746487]
SO 108	6,870 68 - 6,983 05	Něměč [723894]; Seč u Brandýsa nad Orlicí [746487]
SO 109	6,983 05 - 8,167 88	Něměč [723894]; Seč u Brandýsa nad Orlicí [746487]; Rvístě [712141]; Velká Skrovnice [778630]
SO 110	8,167 88 - 12,007 01	Rvístě [712141]; Velká Skrovnice [778630]; České Libchavy [622630]

Kontroloval: Ing. Michal Hornýš	Formát: 2 A4
Traťový úsek/obec: Chocení - České Libchavy	Datum: 09/2019
Účel: DÚR	Č. zakázky: 3110-18-035
Změna: 1 kopia	MĚřítko
Č. dokumentace: C.	Č. výkresu: 1