

Městský úřad Ústí nad Orlicí

Odbor životního prostředí

Vaše č.j.:
Ze dne: 29.07.2019

Naše č.j.: **MUÚO/30136/2019/ŽP/Lin/106**
Číslo spisu: 4094/2019
Spis. značka: ŽP-Vod/4094/2019
Poč. listů: 6
Poč. příloh: 3
Poč. lis. př.: 5

Vyřizuje: Ing. Zdeňka Lindenthalová
Tel: 465 514 259
E-mail: lindent@muuo.cz
Datum: 26.09.2019
Místo: Ústí nad Orlicí

Evidenční list č. : R 2027

Ochranné pásmo vodního zdroje (dále jen „OPVZ“) I. a II. stupně vodních zdrojů – studní S-1 a S-2 v Orlickém Podhůří – Jímací území Klopoty

VEŘEJNÁ VYHLÁŠKA

OPATŘENÍ OBECNÉ POVAHY

Městský úřad Ústí nad Orlicí, jako věcně příslušný vodoprávní úřad podle ustanovení § 104 odst. (2) písm. c) a ustanovení § 106 odst. (1) zákona č. 254/2001 Sb., o vodách a o změně některých zákonů, ve znění pozdějších předpisů (dále jen "vodní zákon") a jako místně příslušný vodoprávní úřad podle ustanovení § 11 odst. (1) písm. b) zákona č. 500/2004 Sb., správní řád, ve znění pozdějších předpisů (dále jen "správní řád") v souladu s ustanovením § 171 správního řádu na návrh

společnosti Vodovody a kanalizace Jablonné nad Orlicí, IČ: 48173398, se sídlem Slezská 350, 561 64 Jablonné nad Orlicí

I. stanovuje

podle ustanovení § 30 vodního zákona **OPVZ I. stupně vodních zdrojů – studní S-1 a S-2 v Orlickém Podhůří za účelem ochrany vydatnosti, jakosti a zdravotní nezávadnosti podzemní vody** v bezprostředním okolí jímacího objektu – **studny S-1**, situované na poz. parc. č. 252/8, k.ú. Říčky u Orlického Podhůří a **studny S-2**, situované na poz. parc. č. 203/14, Říčky u Orlického Podhůří, obec Orlické Podhůří, okres Ústí nad Orlicí, kraj Pardubický.

Územní rozsah navrženého OPVZ I. stupně vodních zdrojů - studní S-1 a S-2 v Orlickém Podhůří:

Plocha OPVZ I. stupně studny S-1 je vymezena v celém rozsahu poz. parc. č. 252/8, k.ú. Říčky u Orlického Podhůří, která má tvar nepravidelného čtyřúhelníku o ploše 184 m², **plocha OPVZ I. stupně studny S-2** je vymezena na poz. parc. 203/14, k.ú. Říčky u Orlického Podhůří ve tvaru čtverce o výměře 4 m².

adresa: Sychrova 16, 562 24 Ústí nad Orlicí
tel.: +420 465 514 111
fax: +420 465 525 563

IČ: 00279676 DIČ: CZ00279676
email: podatelna@muuo.cz
web: <http://www.ustinadorlici.cz>

bankovní spojení:
KB Ústí nad Orlicí, č.ú.: 19-420611/0100
ID datové schránky: bxcbwmg

Návrh omezení hospodářských činností v OPVZ I. stupně vodních zdrojů - studní S-1 a S-2 v Orlickém Podhůří:

1. **Do prostoru ochranného pásma I. stupně vodního zdroje** bude povolen vstup pouze vlastníkům pozemků, osobám vlastníka vodovodu nebo osobám, provádějícím zde činnost ve prospěch vlastníka vodovodu, tj. kontrolu, údržbu, opravu nebo rekonstrukci vodohospodářských objektů a zařízení a dále osobám, provádějícím zde činnost ve prospěch vlastníka pozemků, tj. obnovu vegetačního porostu či povrchu terénu.
2. V ochranném pásmu **je zakázáno narušovat půdní kryt** a provádět jakékoliv činnosti a zřizovat stavby, pokud tyto činnosti a stavby nesouvisí s vodohospodářskou infrastrukturou za účelem zásobování obyvatelstva pitnou vodou nebo údržbou samotného pásma..
3. Je zakázána jakákoliv manipulace s látkami, ohrožujícími jakost nebo zdravotní nezávadnost vod s výjimkou chemikálií používaných k zabezpečení vyhovující jakosti vody.

Technická opatření v OPVZ I. stupně vodních zdrojů - studní S-1 a S-2 v Orlickém Podhůří:

1. Majitel vodovodu umístí po obvodu ochranného pásma vodního zdroje I. stupně informační tabule s nápisem „**Ochranné pásmo vodního zdroje I. stupně – Nepovolaným vstup zakázán**“. Jejich situování vyplývá z mapových podkladů obsažených v příloze č. 4. Termín do 1 roku od zakreslení nových hranic OP I. stupně do katastru nemovitostí.

Platnost stanoveného ochranného pásma vodního zdroje I. stupně se stanovuje na dobu neurčitou.

II. stanovuje

podle ustanovení § 30 vodního zákona **OPVZ II. stupně vodních zdrojů – studní S-1 a S-2 v Orlickém Podhůří za účelem ochrany vydatnosti, jakosti a zdravotní nezávadnosti podzemní vody vně výše uvedeného OPVZ I. stupně v jímacím území objektů – studny S-1**, situované na poz. parc. č. 252/8, k.ú. Říčky u Orlického Podhůří, a **studny S-2**, situované na poz. parc. č. 203/14, Říčky u Orlického Podhůří, obec Orlické Podhůří, okres Ústí nad Orlicí, kraj Pardubický.

Územní rozsah OPVZ II. stupně vodních zdrojů – studní S-1 a S-2 v Orlickém Podhůří:

Ochranné pásmo II. stupně je navrženo jako souvislé území navazující na OPVZ I. stupně zahrnující plochu 57,5 ha a zasahující svou plochou do k.ú. Říčky u Orlického Podhůří a Dobrá Voda u Orlického Podhůří.

Stavební parcely v k.ú. Říčky u Orlického Podhůří: 74, 83, 100, 109, 237.

Pozemkové parcely v k.ú. Říčky u Orlického Podhůří: 163/3, 164/2, 170/2, 171/2, 172/2, 173/1, 174/1, 174/2, 174/3, 175, 176/1, 176/2, 176/3, 176/4, 176/5, 176/6, 177, 178/3, 178/4, 179/1, 179/2, 180, 182, 184, 193/10, 193/11, 193/12, 193/13, 193/14, 193/15, 200/3, 200/8, 200/9, 200/10, 200/16, 203/1, 203/3, 203/4, 203/5, 203/10, 204/1, 204/2, 207, 208, 209, 210/2, 211, 213, 215, 216/1, 216/2, 216/3, 216/4, 216/9, 216/10, 216/11, 216/12, 216/13, 216/14, 216/15, 216/16, 216/17, 216/18, 217/1, 217/2, 217/3, 217/4, 217/5, 217/6, 217/7, 217/8, 217/9, 218/1, 218/2, 219/1, 219/2, 220/1, 220/2, 220/3, 221/1, 221/2, 221/3, 221/4, 222/1, 222/2, 222/3, 222/4, 222/5, 222/7, 223/1, 223/2, 223/3, 223/4, 223/5, 223/6, 224/1, 225/1, 226, 228/1, 228/4, 228/5, 228/6, 229, 231/1, 231/2, 232/1, 232/2, 232/3, 233/1, 233/2, 233/3, 233/4, 233/5, 236/1, 236/2, 236/3,

236/4, 236/5, 238/1, 238/2, 238/3, 238/4, 238/5, 243, 244/1, 244/2, 245/1, 245/2, 245/3, 245/4, 245/5, 245/6, 245/7, 246, 247/1, 247/2, 247/3, 248/1, 248/2, 248/3, 249, 250, 252/2, 252/3, 252/4, 252/7, 252/9, 252/10, 252/23, 252/24, 252/25, 252/26, 254/3, 623/3, 623/5, 624/1, 624/2, 625/1, 625/3, 626/2, 627, 628/1, 628/3, 628/4, 628/5, 629/1, 629/2, 630 (část dle GP č. 394- 188/2019).

Pozemkové parcely v k.ú. Dobrá Voda u Orlického Podhůří: 52, 279/1, 279/2, 280, 281, 282, 286, 287, 288, 290/1, 290/2, 291, 293, 294, 295/1, 295/2, 298, 299/1, 299/2, 299/3, 299/4, 299/5, 299/6, 299/7, 299/8, 299/9, 299/10, 299/11, 302, 303/1, 303/3, 304/3, 305/2, 305/3, 307/1, 307/2, 312/1, 312/2, 429/6, 429/7, 429/40, 429/43, 429/44, 429/48, 429/50, 429/53, 429/54, 450, 452, 454, 455/1.

Návrh omezení hospodářských činností v OPVZ II. stupně vodních zdrojů – studní S-1 a S-2 v Orlickém Podhůří:

- 1) Jakékoliv zásahy do horninového prostředí hlubší než 3 m (*vrty, sondy, terénní zářezy, těžba zemín a hornin apod.*) nebo zásahy do menší hloubky, při kterých je dočasně odstraněna krycí půdní vrstva na ploše větší než 1000 m² po dobu delší než 30 dnů, je možné pouze na základě vyjádření osoby s odbornou způsobilostí v oboru hydrogeologie, pokud bude prokázáno, že činností nedojde k ohrožení vydatnosti, jakosti nebo zdravotní nezávadnosti vod. Součástí vyjádření musí být určení způsobu informování provozovatele a majitele jímacího území o rozsahu zásahu a termínu jeho provedení.
- 2) Budování vrtů pro tepelná čerpadla je zakázáno. Plošné kolektory nejsou tímto opatřením dotčeny v případě, že jejich vliv bude vyloučen vyjádřením osoby s odbornou způsobilostí.
- 3) Výstavba nových objektů a zařízení, kde je zacházeno s látkami ohrožujícími jakost nebo zdravotní nezávadnost vod, tedy látkami nebezpečnými nebo zvláště nebezpečnými ve smyslu přílohy č. 1 k zákonu č. 254/2001 Sb., skládek odpadů všech skupin a bioplynových stanic je zakázána.
- 4) Výstavba nových zemědělských objektů či zařízení je možná pouze na základě vyjádření osoby s odbornou způsobilostí v oboru hydrogeologie, kterým bude prokázáno, že nedojde k ohrožení vydatnosti, jakosti nebo zdravotní nezávadnosti vodního zdroje. Součástí vyjádření musí být určení způsobu informování provozovatele a majitele jímacího území Klopoty o rozsahu zásahu a termínu jeho provedení.
- 5) Budování polních skládek siláže a hnoje je zakázáno.
- 6) Aplikace hnojiv na zemědělských pozemcích ležících v OP II. stupně vodního zdroje zakotvená v programu hnojení či jiném obdobném dokumentu je možná pouze na základě kladného, případně podmíněně kladného vyjádření osoby s odbornou způsobilostí v hydrogeologii k tomuto dokumentu.
- 7) Přípravky na ochranu rostlin v celé ploše zóny mohou být používány pouze v případě, že jsou v souladu s aktuálním seznamem vydávaným státní rostlinolékařskou správou pro aplikaci v ochranném pásmu I. a II. stupně vodního zdroje. Údaje o aplikaci pesticidních látek v rozsahu množství, termín a místo aplikace budou průběžně evidovány a jednou ročně předávány vlastníkově jímacího území.
- 8) Při zimní údržbě komunikací na celé ploše OP II. stupně vodního zdroje je možno používat pouze inertní posypové materiály, chemické ošetřování komunikací nacházejících se uvnitř OP II. stupně vodního zdroje je zakázáno.
- 9) Likvidace přečištěných odpadních vod jejich zasakováním do vod podzemních je zakázána.

Technická opatření v OPVZ II. stupně vodních zdrojů - studní S-1 a S-2 v Orlickém Podhůří:

Majitel vodovodu umístí po obvodu ochranného pásma vodního zdroje II. stupně informační tabule s nápisem „**Ochranné pásmo vodního zdroje II. stupně**“. Jejich situování vyplývá z mapových

podkladů obsažených v příloze č. 5. Termín do 1 roku od zakreslení nových hranic OP II. stupně do katastru nemovitostí.

Navrhovaná kontrolní a monitorovací činnost v OPVZ II. stupně vodních zdrojů – studní S-1 a S-2 v Orlickém Podhůří:

- Jímací území Klopoty bude začleněno do ŘJO Choceň, ve kterém bude m.j. stanoveno, kdo a jakým způsobem bude shromažďovat, selektovat, dokumentovat a průběžně vyhodnocovat pořizovaná data a údaje potřebné pro řešení ochrany vodního zdroje, jak bude probíhat přenos informací, jakým způsobem budou předány informace o zjištěném stavu a jak bude zajištěn mechanismus realizace a kontroly navržených opatření. Mechanismus a právní nástroj pro tento úkol vytváří v intencích ust. § 37 vodního zákona právě jímací řád.

Platnost ochranného pásma vodních zdrojů studní S-1 a S-2 v Orlickém Podhůří II. stupně **se stanovuje na dobu neurčitou.**

Tímto OOP se **původní OPVZ I. a II. stupně jímacího objektu – studny S-1** se zářezem stanovené rozhodnutím Okresního úřadu Ústí nad Orlicí pod č.j. ŽP/90/99/231.8-La/493 ze dne 03.11.1999 **ruší.**

Odůvodnění

Městský úřad Ústí nad Orlicí jako příslušný vodoprávní úřad obdržel dne 29.07.2019 žádost společnosti Vodovody a kanalizace Jablonné nad Orlicí, a.s., IČ: 48173398, se sídlem Slezská 350, 561 64 Jablonné nad Orlicí, zastoupené na základě plné moci společností H3Geo s.r.o., IČ: 04424646, se sídlem 17. listopadu 1020, 562 01 Ústí nad Orlicí, Mgr. Tomášem Novotným, jednatelem společnosti, o stanovení OPVZ I. a II. stupně pro jímací území Klopoty – studní S-1 a S-2 v Orlickém Podhůří (*podle ustanovení § 30 vodního zákona*).

Návrh pro stanovení OPVZ podzemní vody I. a II. stupně zpracovala společnost H3Geo s.r.o., IČ: 04424646, se sídlem 17. listopadu 1020, 562 01 Ústí nad Orlicí, Mgr. Tomáš Novotný, v měsíci červnu 2019 pod číslem zak. 19 1031 a to za účelem ochrany vydatnosti, jakosti a zdravotní nezávadnosti vodních zdrojů - studní S-1 a S-2 v Orlickém Podhůří. Území navrhovaného OPVZ I. a II. stupně se hydrologicky nachází ve vodním útvaru podzemních vod 42700 Vysokomýtská synklinála, na souřadnicích Y: 606750, X: 1070215, číslo hydrologického pořadí 1-02-02-0610-0-00. Z hlediska hydrogeologického leží zájmové území v hydrogeologickém rajónu 4270 – Vysokomýtská synklinála.

Z hlediska zájmů daných § 23a vodního zákona, platným Národním plánem povodí Labe a Plánem dílčího povodí Horního a středního Labe (§24 až 26 vodního zákona) je předmětný záměr možný, protože lze předpokládat, že realizací záměru nedojde ke zhoršení stavu záměrem dotčeného vodního útvaru a že záměr nebude mít za následek nedosažení dobrého stavu dotčeného vodního útvaru.

OPVZ I. a II. stupně jímacího objektu studny S-1 se zářezem bylo stanoveno rozhodnutím Okresního úřadu Ústí nad Orlicí pod č.j. ŽP/90/99/231.8-La/493 ze dne 03.11.1999. Tímto OOP se původní OPVZ I. a II. stupně pro studnu S-1 **ruší (rozhodnutí Okresního úřadu Ústí nad Orlicí pod č.j. ŽP/90/99/231.8-La/493 ze dne 03.11.1999).**

Povolení k odběru podzemních vod ze studny S-1 bylo vydáno Městským úřadem Ústí nad Orlicí pod č.j.: MUUO-4141/2007/ŽP/348/sl/13 ze dne 24.01.2007, povolení k odběru podzemních vod ze

adresa: Sychrova 16, 562 24 Ústí nad Orlicí
tel.: +420 465 514 111
fax: +420 465 525 563

IČ: 00279676 **DIČ:** CZ00279676
email: podatelna@muuo.cz
web: <http://www.ustinadorlici.cz>

bankovní spojení:
KB Ústí nad Orlicí, č.ú.: 19-420611/0100
ID datové schránky: bxcbwmg

studny S-2 bylo vydáno Městským úřadem Vysoké Mýto pod č.j.: MUVM/19039/2019 ze dne 28.05.2019.

Protože návrh žadatele obsahoval potřebné doklady, vodoprávní úřad upustil od ústního jednání a oznámením – veřejnou vyhláškou ze dne 15.08.2019 pod č.j.: MUUO/24961/2019/ŽP/Lin informoval o předloženém návrhu OOP jeho vyvěšením na úřední desce Městského úřadu Ústí nad Orlicí a Obecního úřadu Orlické Podhůří (*podle ustanovení § 30 vodního zákona v souladu s ustanovením § 171 správního řádu*).

Návrh opatření obecné povahy byl v souladu s ustanovením § 25 správního řádu doručen formou veřejné vyhlášky (*viz ustanovení § 172 odst. 1 správního řádu*) spolu s výzvou k uplatnění připomínek nebo námitek k tomuto návrhu opatření obecné povahy. Návrh opatření obecné povahy spolu s výzvou k uplatnění připomínek nebo námitek k tomuto návrhu opatření obecné povahy byl zároveň vyvěšen na úřední desce Obecního úřadu Orlické Podhůří, jehož správního obvodu se návrh týká. Lhůta pro uplatnění námitek k návrhu opatření obecné povahy uplynula vzhledem k datu zveřejnění dnem 15.09.2019 (*viz ustanovení § 172 odst. 5 správního řádu*).

Do dnešního dne neobdržel vodoprávní úřad žádné námítky ani připomínky k výše uvedenému návrhu opatření obecné povahy.

Žadatel předložil k návrhu OOP následující doklady:

- Podkladová zpráva pro stanovení OPVZ I. a II. stupně – Jímací území Klopoty zpracovaná společností H3Geo s.r.o., IČ: 04424646, se sídlem 17. listopadu 1020, 562 01 Ústí nad Orlicí, Mgr. Tomášem Novotným, v měsíci červnu 2019 pod. číslem zak. 19 1031,
- stanovisko správce povodí – Povodí Labe, s.p., Víta Nejedlého 951, 500 03 Hradec Králové ze dne 07.08.2019 pod č.j. PLa/2019/029946,
- záznam podrobného měření změn – GP č. 394-188/2019,
- plná moc k zastupování.

Na základě výše uvedeného vodoprávní úřad stanovil OPVZ I. a II. stupně vodního zdroje podzemní vody jímané studní S-1 a S-2 v Orlickém Podhůří, jak je uvedeno v textu tohoto opatření obecné povahy.

Poučení

Opatření obecné povahy nabývá účinnosti patnáctým dnem po dni vyvěšení veřejné vyhlášky (*viz ustanovení § 173 odst. (1) správního řádu*). Proti opatření obecné povahy nelze podat opravný prostředek (*viz ustanovení § 173 odst. (2) správního řádu*).

„*Otisk úředního razítka*“

Mgr. Tomáš Kopecký
vedoucí odboru

Ing. Zdeňka Lindenthalová
oprávněná úřední osoba

Upozornění !

OOP správní orgán doručí veřejnou vyhláškou. **Vyvěšení této vyhlášky** okamžitě po jejím obdržení **po dobu 15-ti dnů** na úřední desce **zajistí Městský úřad Ústí nad Orlicí a Obecní úřad Orlické Podhůří**. Zároveň uvedené úřady žádáme o navrácení tohoto OOP s uvedením dne vyvěšení a sejmutí (*razítko a podpis správního orgánu*).

Vyvěšeno:

Sejmuto:

V souladu s ustanovením **ustanovením § 20 odst. (3) vodního zákona** zašle vodoprávní úřad příslušnému katastrálnímu úřadu do 30 dnů ode dne nabytí účinnosti tohoto opatření obecné povahy údaje potřebné k evidenci ochrany území (*tj. opatření obecné povahy, kterým byla tato ochrana území vymezena*).

Přílohy:

- 1 x mapa se zákresem navrhovaného OPVZ I. stupně
- 1 x mapa se zákresem navrhovaného OPVZ II. stupně
- 1 x kopie GP pro vyznačení věcného břemene na částech pozemků OPVZ II. stupně (*číslo plánu 394-188/2019*) – 3 x situace

Dotčené osoby:

V souladu s ustanovením § 172 odst. (1) správního řádu je tato písemnost dotčeným osobám doručena veřejnou vyhláškou (*podle ustanovení § 25 odst. (2) správního řádu*).

Doručí se:

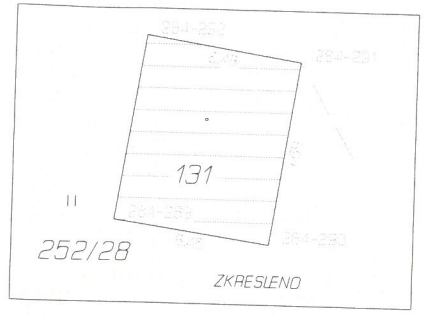
- H3Geo s.r.o., 17. listopadu 1020, 562 01 Ústí nad Orlicí

Dotčené orgány:

- Městský úřad Ústí nad Orlicí, stavební úřad, orgán územního plánování, Sychrova 16, 562 24 Ústí nad Orlicí
- Krajská hygienická stanice Pardubického kraje se sídlem v Pardubicích, územní pracoviště Ústí nad Orlicí, Smetanova 1390, 562 01 Ústí nad Orlicí
- Obecní úřad Orlické Podhůří, Dobrá Voda 4, Orlické Podhůří, 562 01 Ústí nad Orlicí

Na vědomí:

- Povodí Labe, s.p., V. Nejedlého 951, 500 03 Hradec Králové



252/1

252/28

ZKRESENO

Seznam souřadnic (S-JTSK)
Číslo bodu Souřadnice pro zápis do KN

	Y	X	Kód kv.	Poznámka
234-51	606783.91	1070213.50	3	původní mezník
7	606782.49	1070211.03	8	ochr.pásma II stupně

252/4

252/13



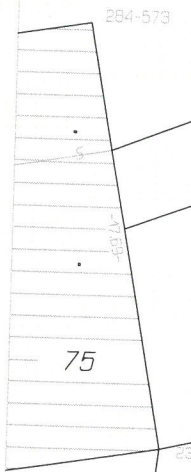
200/1

200/8

200/2

630

201



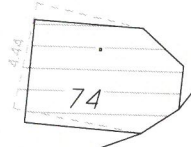
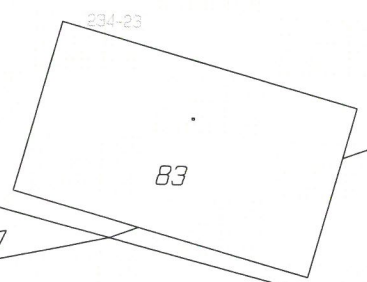
203/8

234-51

203/3

203/14

204/2



204/1

207

203/7

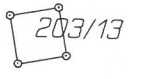
203/10

203/9



203/6

203/2



||
245/2

|| 236/3

628/5

||
245/1

||
200/3

||
217/1

||
207

630

||
217/2



"
207

630

"
217/2

"
218/2

"
223/1

"
223/3

218/1

Λ

203/5

Λ

203/4

Λ

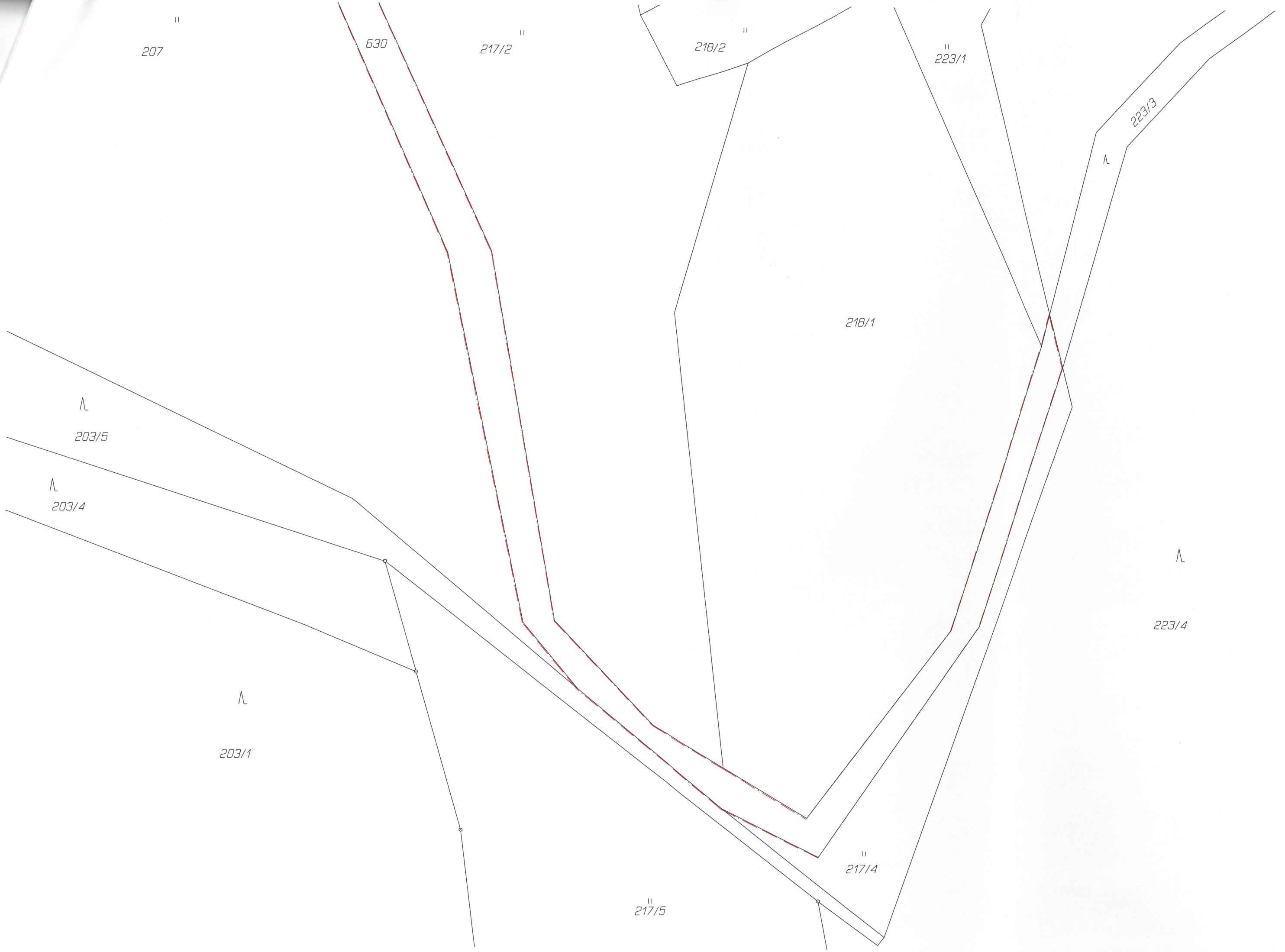
203/1

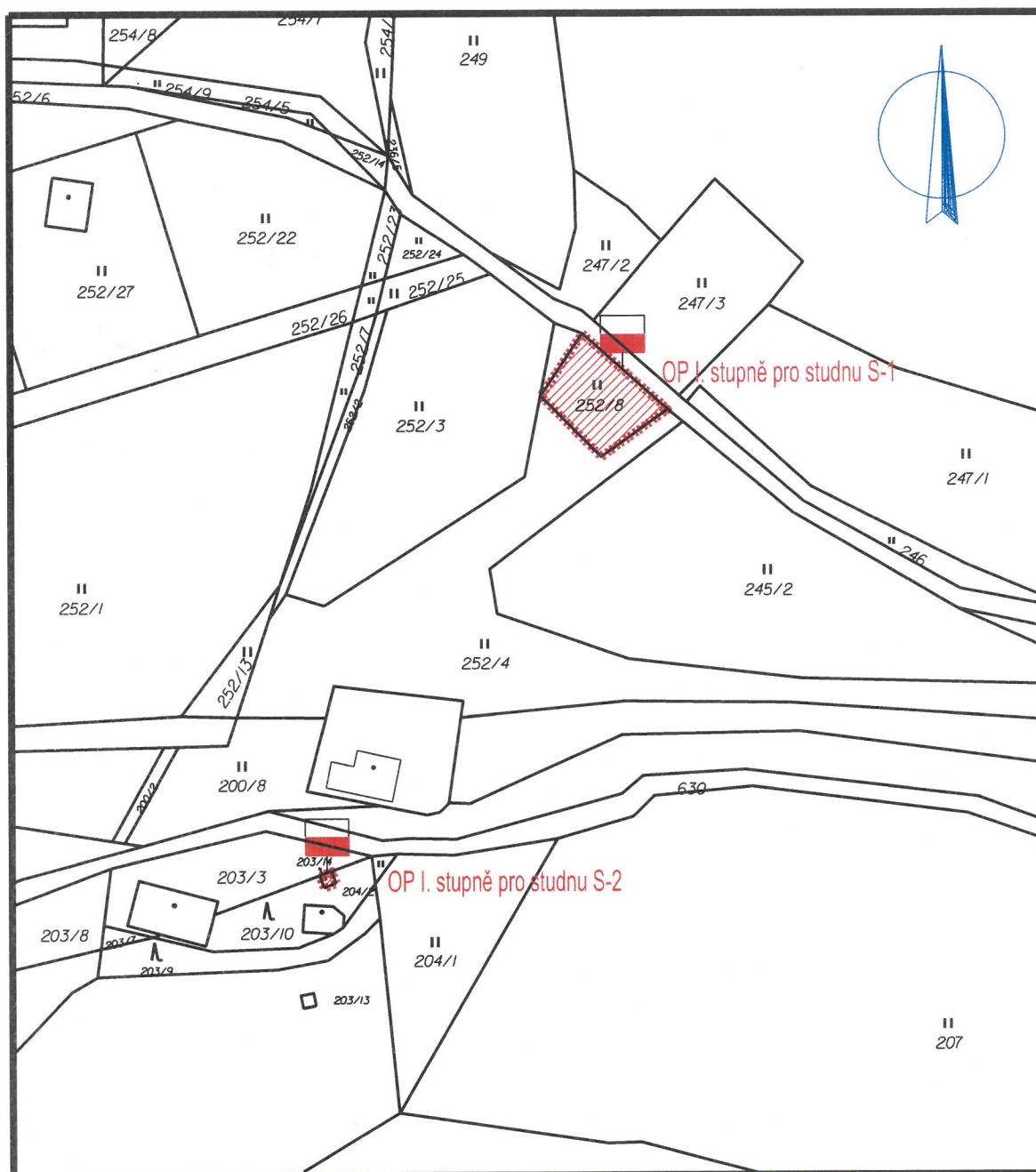
Λ


223/4

"
217/4

"
217/5





Odp. řešitel:	Mgr. T. Novotný	Řešitel:	Ing. R. Kalousek	 17. listopadu 1020 562 01 Ústí nad Orlicí	
Kraj:	Pardubický	CAD:	MicroStation		
pMěÚ:	Ústí nad Orlicí	MěÚ:	Orlické Podhůří	Formát:	1 /A4
Investor:	VaK Jablonné nad Orlicí, a.s., Slezská 350, 561 64			Datum:	06 /19
Akce:	Jímací území Klopoty Podkladová zpráva pro stanovení OPVZ			Stupeň:	zpráva
Obsah:				Mapa s návrhem OP I. stupně	Měřítko:
				číslo. zak.:	19 1031
				číslo:	4

Klopoty OP - listoklad

