

**Městský úřad Ústí nad Orlicí**  
**odbor dopravy, silničního hospodářství a správních agend**  
**správní oddělení**

Vaše č.j.:  
 Ze dne: 30.10.2017

Naše č.j.: MUUO/34636/2017/DSS/ba  
 Číslo spisu: 30/2017  
 Spis. značka: 30/2017  
 Poč. listů: 3  
 Poč. příloh: 0  
 Poč. lis. př.: 0

Vyřizuje: Miloslava Bartošová  
 Tel: 465 514 341  
 E-mail: bartosov@muuo.cz  
 Datum: 31.10.2017  
 Místo: Ústí nad Orlicí

**Správa a údržba silnic Pardubického kraje**

Doubravice 98  
 533 53 Pardubice

**V e ř e j n á   v y h l á š k a**  
**Opatření obecné povahy**  
**stanovení místní úpravy provozu na pozemních komunikacích**

Městský úřad v Ústí nad Orlicí, odbor dopravy, silničního hospodářství a správních agend, jako věcně a místně příslušný správní úřad dle ustanovení § 124 odst. 6 a § 77 odst. 1 písm. c) zákona č. 361/2000 Sb., o provozu na pozemních komunikacích a o změnách některých zákonů, ve znění pozdějších předpisů (dále jen zákon o silničním provozu), a dle ustanovení § 173 zákona č. 500/2004 Sb., správní řád, ve znění pozdějších předpisů (dále jen správní řád), v návaznosti na ustanovení § 77 odst. 5 zákona o silničním provozu, na základě žádosti Správy a údržby silnic Pardubického kraje, Doubravice 98, Pardubice, IČ 00085031 podané dne 30.10.2017, dále po předchozím písemném vyjádření Policie ČR, Krajské ředitelství policie Pardubického kraje, dopravní inspektorát Ústí nad Orlicí ze dne 23.10.2017 pod č.j. KRPE-81463-1/ČJ-2017-171106

o z n a m u j e  
**návrh stanovení místní úpravy provozu**

při silnici II/313 v obci Dolní Dobrouč umístěním, odstraněním a přemístěním svislého a vodorovného dopravního značení dle přiloženého projektu, který je nedílnou součástí tohoto stanovení

**za podmínek:**

Dopravní značení provedte jako: stálé svislé a vodorovné dopravní značky  
 Velikost dopravního značení: základní rozměrová řada  
 Provedení dopravního značení: reflexní  
 Platnost úpravy: TRVALE  
 Důvod: stavba „Oprava silnice II/313 Dolní Dobrouč“

**Osoba (organizace) odpovědná za řádné provedení úpravy:**

Michal Konečný, Správa a údržba silnic Pk, Pardubice, tel. 602476521  
 p. Jiří Kalous, fa STRABAG a.s., Hradec Králové, tel. 602664341

adresa: Sychrova 16, 562 24 Ústí nad Orlicí  
 tel.: +420 465 514 111  
 fax: +420 465 525 563

IČ: 00279676 DIČ: CZ00279676  
 email: podatelna@muuo.cz  
 web: http://www.ustinadorlici.cz

bankovní spojení:  
 KB Ústí nad Orlicí, č.ú.: 19-420611/0100  
 ID datové schránky: bxcxbwmg

Další podmínky pro osazení místní úpravy provozu:

1. Dopravní značky musí být upevněny na kovových sloupcích nebo konstrukcích, případně na sloupech VO a nesmí zasahovat do průjezdního profilu komunikace.
2. V obci se dopravní značky umístí ve výšce min. 2,20 m a mimo obec min. 1,2 m nad úroveň terénu (nezpevněné krajnice, chodníku a pod). Vnitřní okraj dopravních značek bude 0,5 m až 2,0 m od okraje vozovky nebo vnitřní hrany chodníku (u vozovek se zpevněnou krajnicí od vnější hrany zpevněné krajnice).
3. Viditelnost dopravních značek musí být zajištěna mimo obec ze vzdálenosti 100 m a v obci z 50 m.
4. Před instalací svíslého dopravního značení musí být vytyčeny inženýrské sítě, instalací dopravního značení nesmí dojít k narušení nadzemních a podzemních inženýrských sítí.
5. Dopravní značení bude instalováno odbornou firmou. Náklady na provedení dopravního značení hradí žadatel, následnou údržbu bude provádět Správa a údržba silnic Pk Ústí nad Orlicí.
6. Dopravní značky svým umístěním a barevným provedením musí odpovídat příloze vyhlášky 294/2015 Sb., ČSN EN 12899-1 a splňovat podmínky uvedené v publikacích Zásady pro dopravní značení na pozemních komunikacích - TP 65, ČSN 018020 dále specifikované v ČSN EN 1436 a Zásady pro vodorovné dopravní značení na pozemních komunikacích – TP 133, které vydalo Centrum dopravního výzkumu Brno a bylo schváleno Ministerstvem dopravy a spojů.
7. Před instalací dopravního značení nebo dopravního zařízení, musí žadatel získat souhlas příslušného správce komunikace, v němž správce určí druh použitého materiálu, způsob uchycení nebo provedení DZ, popřípadě souhlas vlastníka pozemku nebo zařízení (sloupy VO, stávající DZ), na které by se dopravní značky umísťovaly.
8. Žadatel je povinen udržovat a obnovovat výše uvedené dopravní značení, či dopravní zařízení, pokud nedošlo k dohodě se správcem komunikace o převodu dopravního značení, či dopravního zařízení. Dopravní značky musí být udržovány pravidelným čištěním a obnovou v náležitém stavu, aby byla zajištěna jejich funkce k zabezpečení jejich včasné viditelnosti a správné čitelnosti. Dále musí být zabezpečeny proti deformaci, pootočení a posunutí.
9. Městský úřad, odbor dopravy, silničního hospodářství a správních agend, si vyhrazuje právo toto stanovení změnit nebo doplnit pokud si to bude vyžadovat veřejný zájem resp. bezpečnost a plynulost silničního provozu.

**Odůvodnění:**

Správa a údržba silnic, Pardubického kraje, Doubravice 98, Pardubice, požádala dne 30.10.2017, Městský úřad v Ústí nad Orlicí, odbor dopravy, silničního hospodářství a správních agend o stanovení místní úpravy provozu na silnici II/313 v obci Dolní Dobrouč, z důvodu stavby „Oprava silnice II/313 Dolní Dobrouč“.

K žádosti bylo doloženo písemné vyjádření příslušného orgánu policie - Policie ČR, Krajské ředitelství policie Pardubického kraje, dopravní inspektorát Ústí nad Orlicí ze dne 23.10.2017 pod č.j. KRPE-81463-1/ČJ-2017-171106.

Správní orgán žádost posoudil dle platné právní úpravy, dle zákona č. 361/2000 Sb., o provozu na pozemních komunikacích a o změnách některých zákonů, v platném znění a dle vyhlášky č. 294/2015 Sb., kterou se provádějí pravidla provozu na pozemních komunikacích, a zpracoval návrh stanovení předmětné místní úpravy ve shora uvedeném znění.

**Poučení:**

K návrhu opatření obecné povahy může kdokoli, jehož práva, povinnosti nebo zájmy mohou být opatřením obecné povahy přímo dotčeny, uplatnit u správního orgánu písemné připomínky. Vlastníci nemovitostí, jejichž práva, povinnosti nebo zájmy související s výkonem vlastnického práva mohou být opatřením obecné povahy přímo dotčeny, nebo určí-li tak správní orgán, i jiné osoby, jejichž oprávněné zájmy mohou být opatřením obecné povahy přímo dotčeny, mohou podat proti návrhu opatření obecné povahy písemné odůvodněné námitky ke správnímu orgánu ve lhůtě 30 dnů ode dne jeho zveřejnění. Zmeškání úkonu nelze prominout.

"Otisk úředního razítka"

Ing. Marcel Klement, vedoucí odboru  
v zastoupení Ing. Marta Pirklová, vedoucí správního oddělení

Toto oznámení musí být vyvěšeno po dobu 15 dnů na úřední desce orgánu, který písemnost doručuje a zveřejněno způsobem umožňujícím dálkový přístup. Poslední den této lhůty je dnem doručení.

Vyvěšeno dne: ..... Sejmuto dne: .....

Razítko, podpis oprávněné úřední osoby potvrzující vyvěšení a sejmutí na úřední desce.

**Rozdělovník:**

Doručí se:

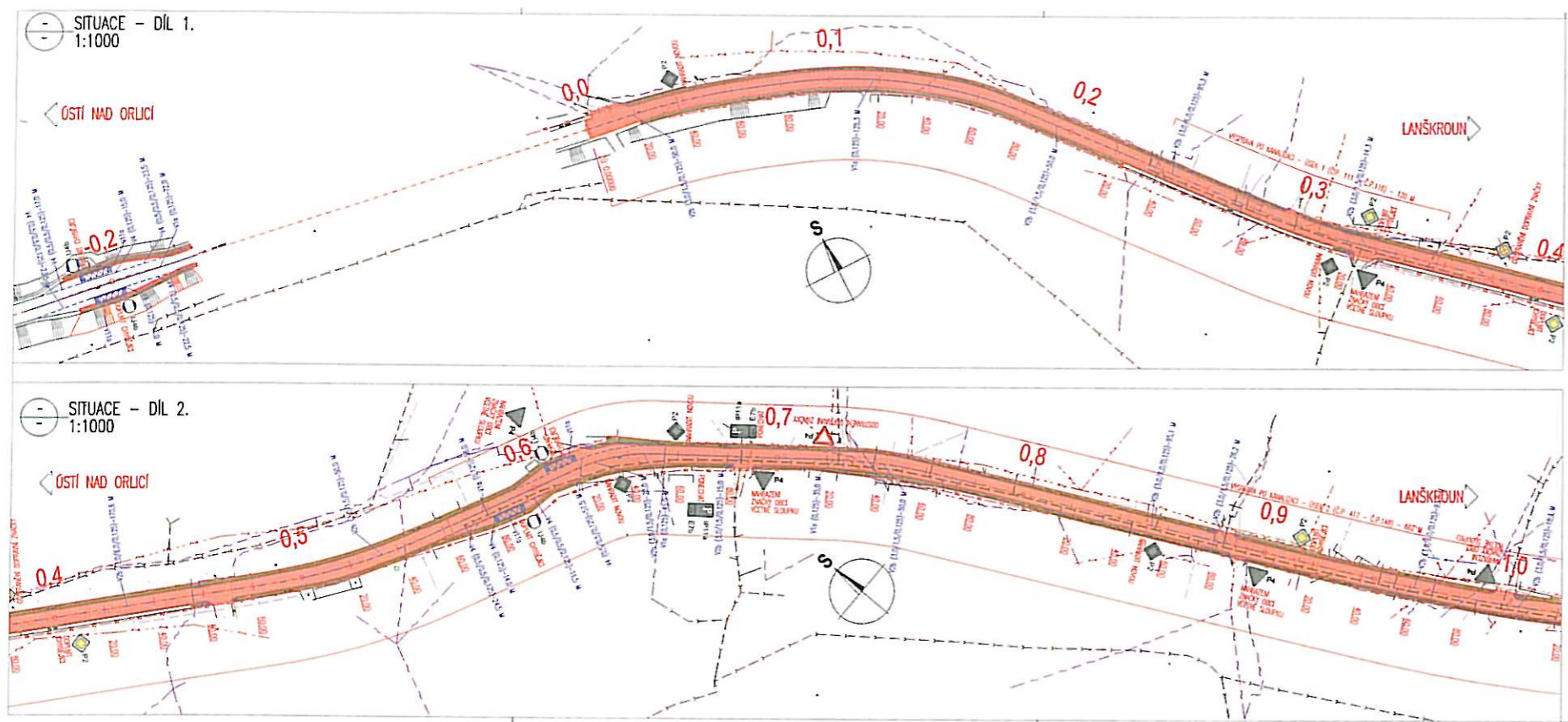
Správa a údržba silnic Pk, Doubravice 98, Pardubice  
Správa a údržba silnic Pk, Třebovská 333, Ústí nad Orlicí  
Obec Dolní Dobrouč (také k vyvěšení na úřední desce)

Ostatním dotčeným osobám doručeno veřejnou vyhláškou

Dotčené orgány:

Policie ČR, Krajské ředitelství policie Pardubického kraje, dopravní inspektorát Ústí nad Orlicí

Vyřizuje: Bartošová Miloslava, oprávněná úřední osoba



**LEGENDA NOVÝ STAV:**  
 - - - - - OSA KOMUNIKACE  
 - - - - - NOVÉ NAUČNÉ KONSTRUKCE  
 - - - - - ŘEŠENÁ PRÁHA  
 - - - - - BLOK ÚPRAV  
 - - - - - VEŠKERÉ DOPRAVNÍ ZNAČENÍ

**LEGENDA POVRCHŮ:**  
 [Color swatches] KOMUNIKACE – SO 103 – 03E  
 [Color swatches] KOMUNIKACE – SO 103 – 03Y  
 [Color swatches] KOMUNIKACE – SO 103 – 03A (SILNIŠNÍ VOZOVNY)  
 [Color swatches] KOMUNIKACE – SO 103 – 03B (SILNIŠNÍ Z 3. ÚROVŇI VOZOVNY)  
 [Color swatches] CHODNÍK – SO 104 – ZÁJMĚNÁ PLOCHA  
 [Color swatches] CHODNÍK – SO 104 – ŽELEZNIČNÍK

**LEGENDA STÁVAJÍCÍ STAV:**  
 [Symbol] HRANÝ PLOCH, BUDOVY, PŘÍRODNÍ POKOJ, KULTURNÍ ZNAMENÍ  
 [Symbol] DOPRAVNÍ ZNAČKA  
 [Symbol] LAMPA VEŘ. OSVĚTLY  
 [Symbol] KANALIZAČNÍ VÝVOD  
 [Symbol] KANALIZAČNÍ ŠAHTA  
 [Symbol] ŠAHTA NEURČENÁ  
 [Symbol] HROBNÝ POZICE  
 [Symbol] HROBNÝ NAČERNÝ  
 [Symbol] PAVLA, TRAVNÍ PLOCHA  
 [Symbol] SLUŽBY, OCHRANĚNÉ PLOŠKY  
 [Symbol] SLOUP PRŮVODY  
 [Symbol] VEŽNÍK  
 [Symbol] POKRYTÍ  
 [Symbol] VÝŠKA VSTUPU DO BUDOVY  
 [Symbol] HRANICE POZEMKŮ DLE KATASTRÁLNÍ MAPY  
 [Symbol] HRANICE MEZI KATASTRÁLNÍMI ÚJEDNAMI  
 [Symbol] ČIŠTĚNÍ POZEMKŮ DLE KATASTRÁLNÍ MAPY

**LEGENDA STÁVAJÍCÍCH INŽENÝRSKÝCH SÍTÍ:**  
 - - - - - VÝŠNÍ VÝRANĚNÍ OSVĚTLY – OČEK. DĚLNÍ DOBRŮČ  
 - - - - - PŘEJÍZDNÍ SÍŤOVANÝ MEZEM – OČEK. DĚLNÍ DOBRŮČ  
 - - - - - VOZOVNÝ ŘÍD – VOZOVNÝ ŘÍD A KANALIZAČNÍ ŽELEZNÝ PLOŠKOVÝ  
 - - - - - KANALIZAČNÍ ŘÍD – VOZOVNÝ ŘÍD – OČEK. DĚLNÍ DOBRŮČ  
 - - - - - KANALIZAČNÍ STANICE ŽELEZNÝ – OČEK. DĚLNÍ DOBRŮČ  
 - - - - - SÍŤ PŘEJÍZDNÍ PŘÍRŮBY – OČEK. DĚLNÍ DOBRŮČ  
 - - - - - ELEKTRICKÉ MEZEM NA NAČERNÝ – OČEK. DĚLNÍ DOBRŮČ  
 - - - - - ELEKTRICKÉ MEZEM NA NAČERNÝ – ŽELEZNIČNÍK

**LEGENDA STAVĚNÝCH STAVBY:**  
 [Symbol] OSA KOMUNIKACE  
 [Symbol] NOVÉ NAUČNÉ KONSTRUKCE  
 [Symbol] ŘEŠENÁ PRÁHA  
 [Symbol] BLOK ÚPRAV  
 [Symbol] VEŠKERÉ DOPRAVNÍ ZNAČENÍ

**LEGENDA POVRCHŮ:**  
 [Color swatches] KOMUNIKACE – SO 103 – 03E  
 [Color swatches] KOMUNIKACE – SO 103 – 03Y  
 [Color swatches] KOMUNIKACE – SO 103 – 03A (SILNIŠNÍ VOZOVNY)  
 [Color swatches] KOMUNIKACE – SO 103 – 03B (SILNIŠNÍ Z 3. ÚROVŇI VOZOVNY)  
 [Color swatches] CHODNÍK – SO 104 – ZÁJMĚNÁ PLOCHA  
 [Color swatches] CHODNÍK – SO 104 – ŽELEZNIČNÍK

**PŘEHLEDNÁ SITUACE  
Klad listů  
1:20000**

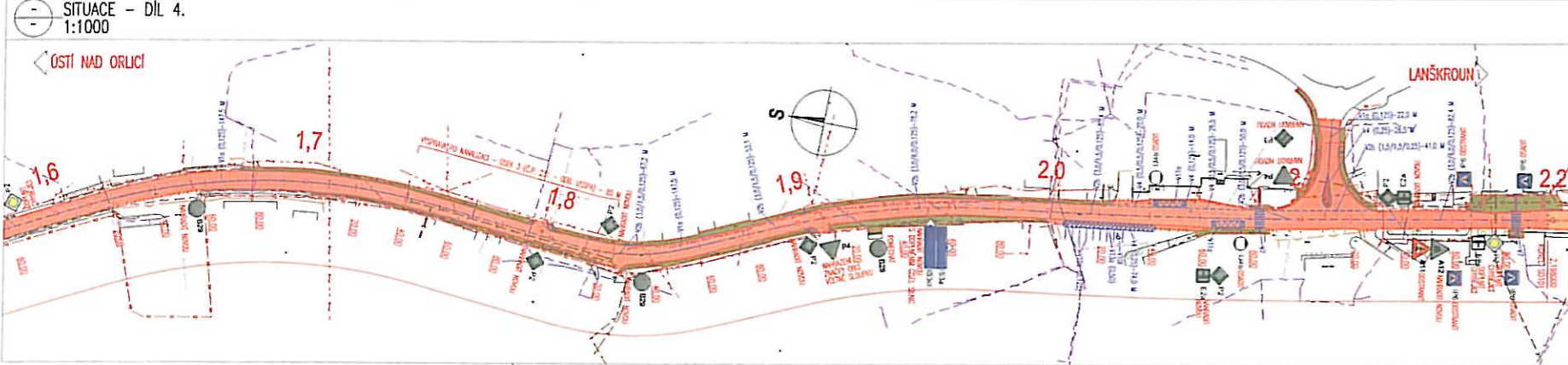
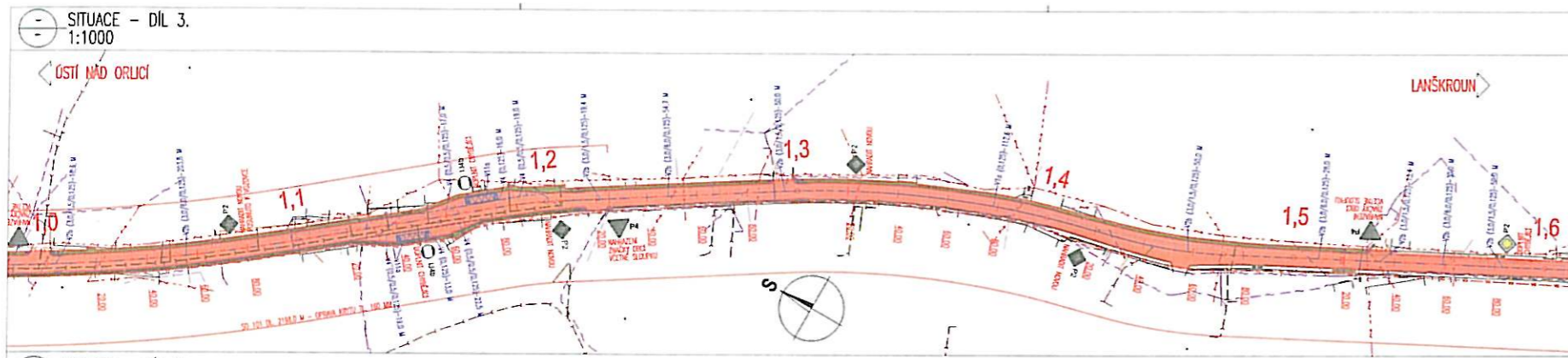
**MĚŘITKO:**  
 1:1000  
 1:20000

**B. DSP+PDPS**

**MDS PROJEKT**  
 VYSTŘEŽENÁ 1:10, 0:10, 0:20, 0:30, 0:40, 0:50, 1:00, 1:20, 1:50, 2:00, 2:30, 2:50, 3:00, 3:30

SOŘADOVACÍ SYSTÉM	S-2734	STAVBA	DSP+PDPS
VÝKON SYSTÉM	BA	ZAK. ČÍSLO	1292-16-3
VÝKON	KOLLET	ARCHIVNÍ ČÍSLO	1292
VÝKON	ING. JAN ŠMIDT	ČÍSLO	042016
TECHNICKÁ KONTROLA	ING. LUKÁŠ TOŠIŠ	POZEMEK	S. JAK.
ZODPOVĚDNÝ PROJEKTANT	ING. JAN BURŠA	MĚŘITKO	1:1000, 20000
HRANÍ PROJEKTANT	ING. JAN BURŠA	ČÍSLO SOUBORU	050 01 PROJEKT
KRAJ PŘEDLOŽKY	OKRES ÚSTÍ NAD ORLICÍ	ČÍSLO DĚLNÍ DOBRŮČ	B.4.1
MÍSTO PŘEDLOŽKY	OKRES ÚSTÍ NAD ORLICÍ	ČÍSLO DĚLNÍ DOBRŮČ	
OBJEKTY PŘEDLOŽKY	OKRES ÚSTÍ NAD ORLICÍ 125, 512, 11 PANEJBOVCE	ČÍSLO DĚLNÍ DOBRŮČ	
PRŮBĚH	Oprava silnice II/313 dolní Dobrouč	ČÍSLO DĚLNÍ DOBRŮČ	
OBJEKT	B. SOUHRNNÉ ŘEŠENÍ STAVBY	ČÍSLO DĚLNÍ DOBRŮČ	
OBJEKT	SITUACE DOPRAVNÍHO ZNAČENÍ – DÍL 1, 2	ČÍSLO DĚLNÍ DOBRŮČ	B.4.1



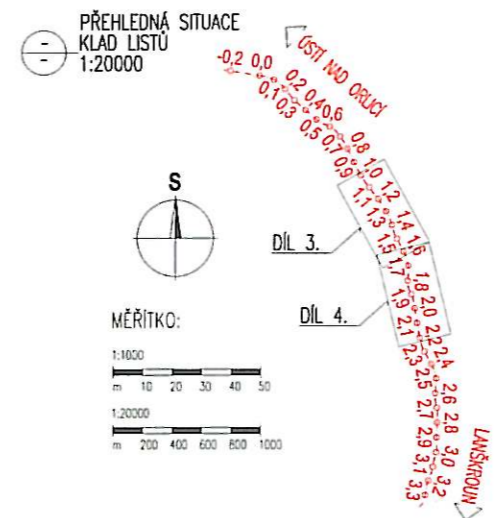


- LEGENDA NOVÝ STAV:**
- OSA KOMBINACE
  - - - - - NOVÉ NAŘÍZÁČNÉ KONSTRUKCE
  - - - - - ŘEŠENÁ ÚPRAVA
  - LIČKA VNITŘÍ
  - VÝKRESNÉ DEPRIMOVANÉ ZNAČENÍ

- LEGENDA POVRCHŮ:**
- [Symbol] KOMBINACE - SO 101 - OŠT
  - [Symbol] KOMBINACE - SO 102 - OŠT
  - [Symbol] KOMBINACE - SO 103 - NOVÁ SILNIŠŤNÁ VÝKLESY
  - [Symbol] KOMBINACE - SO 104 - OŠTŘENÍ Z ŽALUZY KOSTEK
  - [Symbol] CHODNÁ - SO 104 - ŽALUZIA ŽALUZIA
  - [Symbol] CHODNÁ - SO 104 - ŽELEZOBETON

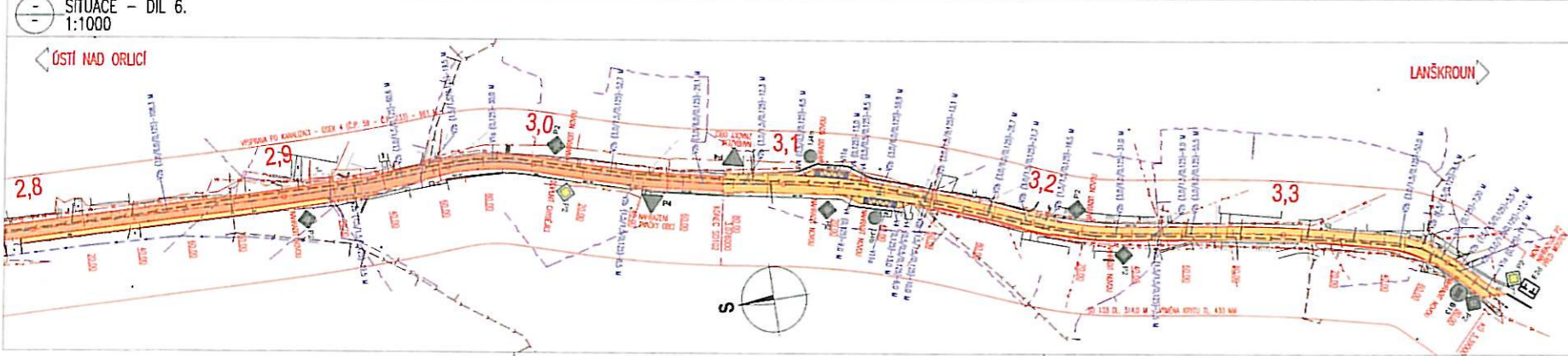
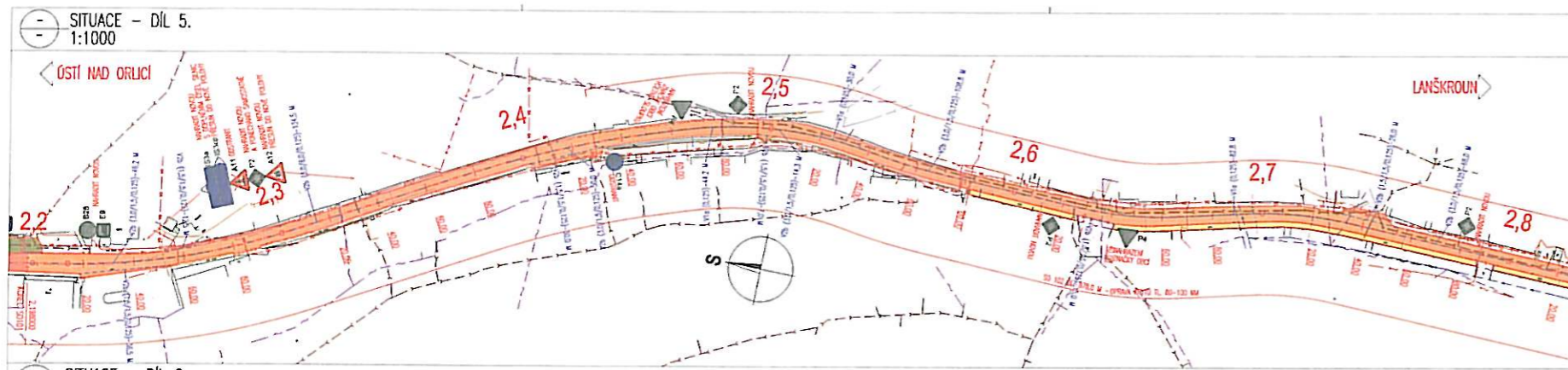
- LEGENDA STÁVAJÍCÍ STAV:**
- [Symbol] VEŘNÝ PŘÍKLAD BLOKU POZEMKŮ POKROČILÝ KULTUR ATC
  - [Symbol] STROM
  - [Symbol] DOPRAVNÍ ZNAČKA
  - [Symbol] LAMPA VRT. SVĚTLNĚNÍ
  - [Symbol] KANALIZÁČNÍ VÝVOD
  - [Symbol] KANALIZÁČNÍ ŠACHTA
  - [Symbol] ŠACHTA NEKVALIFIKOVANÁ
  - [Symbol] KOMBINACE - SO 103 - NOVÁ SILNIŠŤNÁ VÝKLESY
  - [Symbol] KOMBINACE - SO 104 - OŠTŘENÍ Z ŽALUZY KOSTEK
  - [Symbol] CHODNÁ - SO 104 - ŽALUZIA ŽALUZIA
  - [Symbol] CHODNÁ - SO 104 - ŽELEZOBETON
  - [Symbol] VĚŠKÁ VSTUPU DO BUDOVY
  - [Symbol] HRANICE POZEMKŮ DLE KATASTRÁLNÍ MAPY
  - [Symbol] HRANICE MEZI KATASTRÁLNÍMI ÚZEMÍMI
  - [Symbol] OSLA POZEMKŮ DLE KATASTRÁLNÍ MAPY

- LEGENDA STÁVAJÍCÍCH INŽENÝRSKÝCH SÍTÍ:**
- VEDENÍ VEŘNÝCH OSVĚTLĚNÍ - OŠTŘENÍ DOLNÍ DOPROUČ
  - PROJEKOVANÉ VEŘNÝCH VEDENÍ - OŠTŘENÍ
  - VEŘNÝCH KÁBLŮ - VEŘNÝCH KÁBLŮ KANALIZÁČNÍ JÁDRNĚ NAD ORLICI
  - KANALIZÁČNÍ NOVÁ STAVBA - OŠTŘENÍ DOLNÍ DOPROUČ
  - KANALIZÁČNÍ STÁVAJÍCÍ STAVBA - OŠTŘENÍ DOLNÍ DOPROUČ
  - STŘ. PROJEKOVANÉ PŘÍKRESY - IČE. OŠTŘENÍ DOLNÍ DOPROUČ
  - ELEKTROVÉ VEDENÍ NA PŘÍKRESU - IČE. OŠTŘENÍ DOLNÍ DOPROUČ
  - ELEKTROVÉ VEDENÍ NA PŘÍKRESU - IČE. OŠTŘENÍ DOLNÍ DOPROUČ



### B. DSP+PDPS

SOUBŮRNÝ SYSTÉM S-2704		MDS PROJECT													
<table border="1"> <tr> <td colspan="2">OPRAVA SILNICE II/313 DOLNÍ DOBROUČ</td> <td colspan="2">MDS PROJECT</td> </tr> <tr> <td colspan="2">OBJEKT: B. SOUBŮRNÉ ŘEŠENÍ STAVBY</td> <td colspan="2">PRŮMYSLOVÁ 175, 566 01 PŘÍSTAV PŘÍSTAV, VEŘNÝ PŘÍKRES IČE.</td> </tr> <tr> <td colspan="2">SITUACE DOPRAVNÍHO ZNAČENÍ - DÍL 3, 4</td> <td colspan="2">ČÍSLO SOUBŮRNÝ: B.4.2</td> </tr> </table>				OPRAVA SILNICE II/313 DOLNÍ DOBROUČ		MDS PROJECT		OBJEKT: B. SOUBŮRNÉ ŘEŠENÍ STAVBY		PRŮMYSLOVÁ 175, 566 01 PŘÍSTAV PŘÍSTAV, VEŘNÝ PŘÍKRES IČE.		SITUACE DOPRAVNÍHO ZNAČENÍ - DÍL 3, 4		ČÍSLO SOUBŮRNÝ: B.4.2	
OPRAVA SILNICE II/313 DOLNÍ DOBROUČ		MDS PROJECT													
OBJEKT: B. SOUBŮRNÉ ŘEŠENÍ STAVBY		PRŮMYSLOVÁ 175, 566 01 PŘÍSTAV PŘÍSTAV, VEŘNÝ PŘÍKRES IČE.													
SITUACE DOPRAVNÍHO ZNAČENÍ - DÍL 3, 4		ČÍSLO SOUBŮRNÝ: B.4.2													
PROJEKTANT:	ING. JAN BUREŠ	PROJEKTANT:	ING. JAN BUREŠ												
ZODP. ZA PROJEKT:	ING. JAN BUREŠ	PROJEKTANT:	ING. JAN BUREŠ												
PROJEKTANT:	ING. JAN BUREŠ	PROJEKTANT:	ING. JAN BUREŠ												



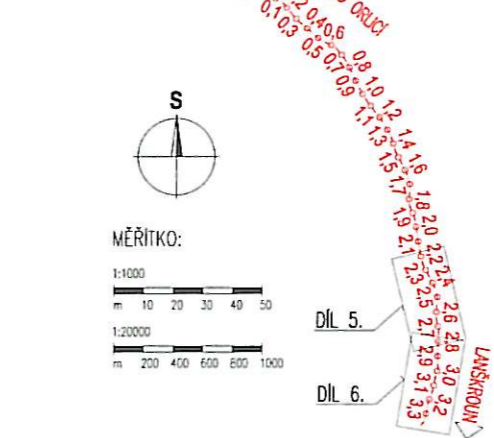
- LEGENDA NOVÝ STAV:
- OSV KOMBINACE
  - NOVÉ KONSTRUKCE
  - ŘEŠENÁ ÚPRAVA
  - KLASICKÉ VÝSTĚ
  - VEŠKERÉ DOPRAVNÍ ZNAČENÍ

- LEGENDA POVRCHŮ
- KOMBINACE - SO 101 - 024
  - KOMBINACE - SO 102 - 024
  - KOMBINACE - SO 103 - 024 - NEVA SLEZKA VÝSTUP
  - KOMBINACE - SO 104 - 024 - KOMBINACE Z DVADETI KOMBIN
  - CHODNÍK - SO 104 - ZÁVĚSA ČLAZNA
  - CHODNÍK - SO 104 - ŽELEZOBETÓN

- LEGENDA STÁVAJÍCÍ STAV:
- HRANÝ PLOCH, BLOK, ROZHRANÍ POROČÍ, KLEŠŤI AČ
  - STŘEŠNÍ
  - ODPADNÝ ZVÁNEK
  - LAMPY NEJ. OSVĚTLENÍ
  - KANALIZAČNÍ VÝSTĚ
  - KANALIZAČNÍ ŠACHTA
  - ŠACHTA NEKONSTRUOVANÁ
  - HROTY NEKONSTRUOVANÉ
  - PÁNEK, STAVĚNÝ PLOCH
  - SLOUP, OSVĚTLENÍ TĚŽÍ
  - SLOUP PŘÍSLUŠNÝ
  - VEŽNÍK
  - POKRYTÍ
  - VÝŠKA VSTUPU DO BLOKU
  - HRANICE POZEMKŮ DLE KATASTRÁLNÍ MAPY
  - HRANICE MEZI KATASTRÁLNÍMI ÚZEMÍMI
  - ČIČKA POZEMKŮ DLE KATASTRÁLNÍ MAPY

- LEGENDA STÁVAJÍCÍCH INŽENÝRSKÝCH SÍTÍ:
- VĚDNÍ VĚSTVĚNÍ OSVĚTLENÍ - ČIČKA DOLNÍ DOBRUČKA
  - PROJEKOVANÉ SLEZKOVÉ VĚDNÍ - ČIČKA DOLNÍ DOBRUČKA
  - VEŠKERÉ PÁŠ - VEŠKERÉ PÁŠ KANALIZACE JAROVNÉ NAD ORLICÍ
  - KANALIZACE NOVÁ SPRÁVNĚNÁ - ČIČKA DOLNÍ DOBRUČKA
  - KANALIZACE STÁVAJÍCÍ - ČIČKA DOLNÍ DOBRUČKA
  - SÍŤ PROJEKOVANÝ PŘÍKONNÝ - ČIČKA DOLNÍ DOBRUČKA
  - ELEKTROKOVÉ VĚDNÍ NEKONSTRUOVANÉ - ČIČKA DOLNÍ DOBRUČKA
  - ELEKTROKOVÉ VĚDNÍ NEKONSTRUOVANÉ - ČIČKA DOLNÍ DOBRUČKA

PŘEHLEDNÁ SITUACE  
KLAD LISTŮ  
1:20000



SOUHRNNÝ SYSTÉM		S-024	
PROJEKT SYSTÉM	BY		
PROJEKTANT	ING. JAN MACEK		
TECHNICKÁ KONTROLA	ING. LUKÁŠ TOUŠEK		
ZODPOVĚDNÝ PROJEKTANT	ING. JAN BURSA		
HEJNANÍ PROJEKTANT	ING. JAN BURSA		
ADRESA PROJEKTANTŮ	OSTÍ NAD ORLICÍ	ČIČKA DOLNÍ DOBRUČKA	STUPŇ
ADRESA PŘÍJEMCE	KOMUNÁLNÍ ÚŘAD	125 332 11 PANEVŮZE	OSP+PDPS
OPRAVA SILNICE II/313 DOLNÍ DOBRUČKA		JAK ČIČKA	1282-18-3
OBJEKT: B. SOUHRNNÉ ŘEŠENÍ STAVBY		ARCHIV	1282
OBJEKT		ČIČKA	1842214
OBJEKT		FORMÁT	A4
OBJEKT		MĚŘITKO	1:1000, 25000
OBJEKT		ČIČKA DOLNÍ DOBRUČKA	B.4.3

B.  
DSP+PDPS

