


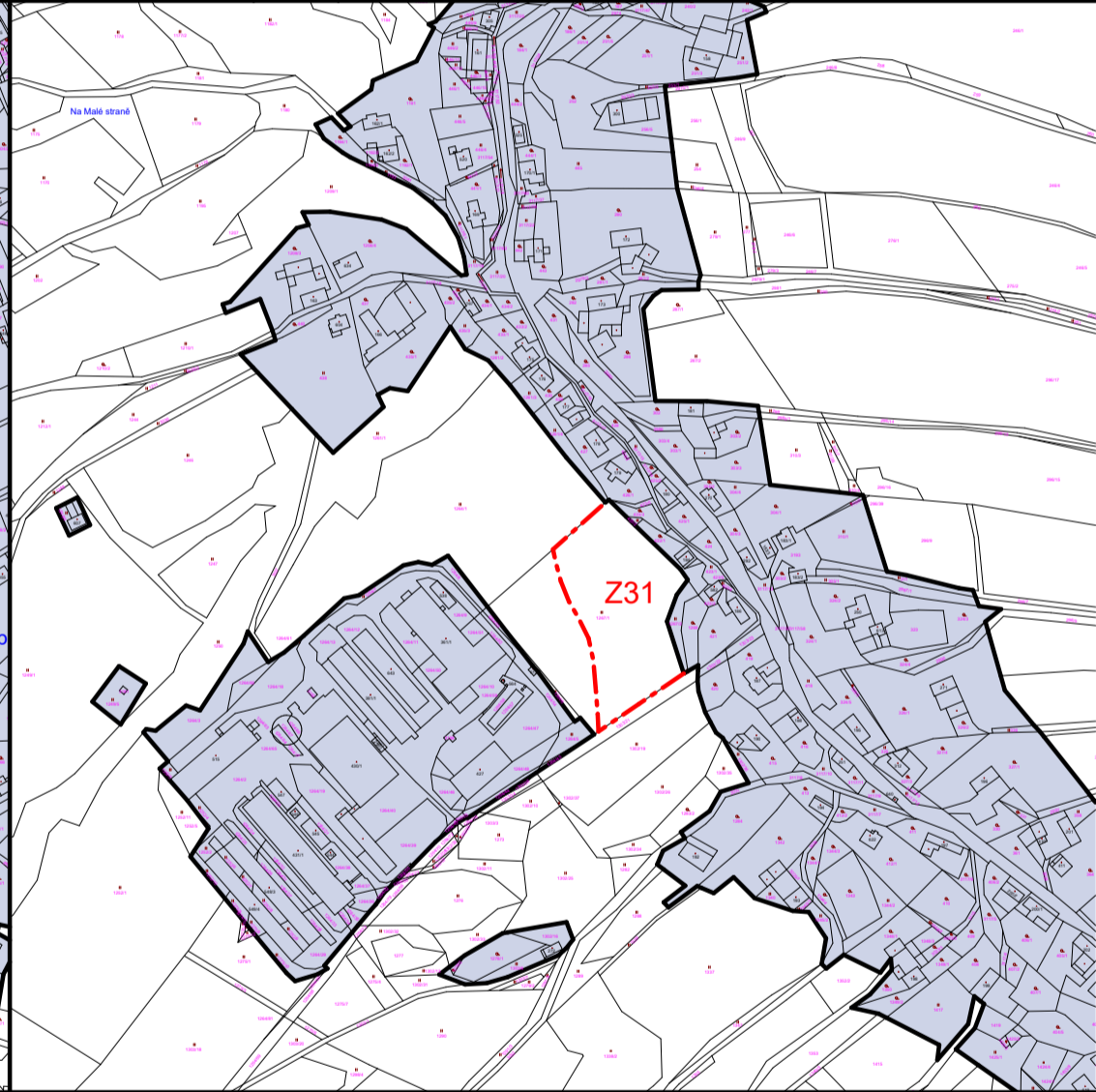
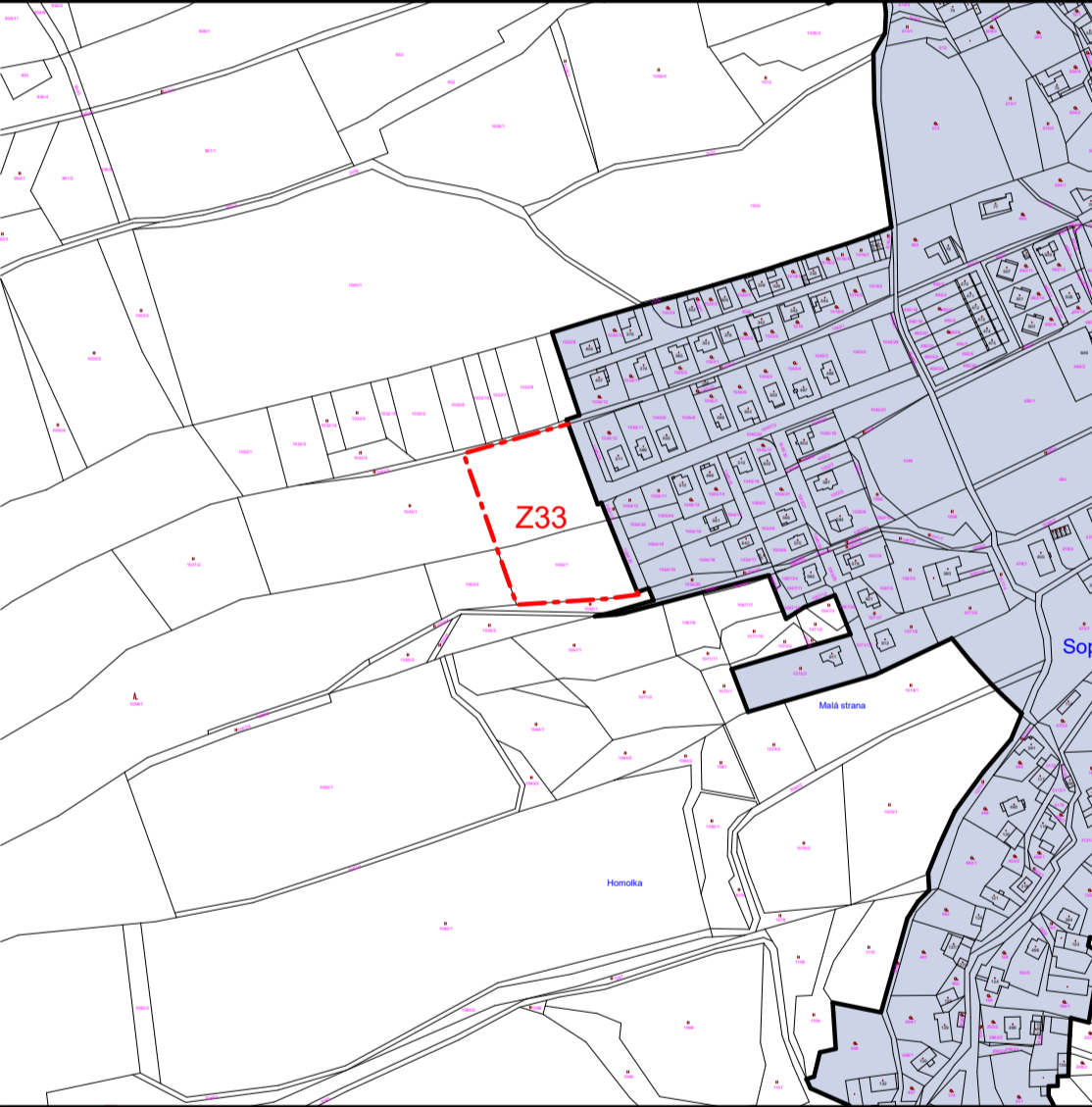
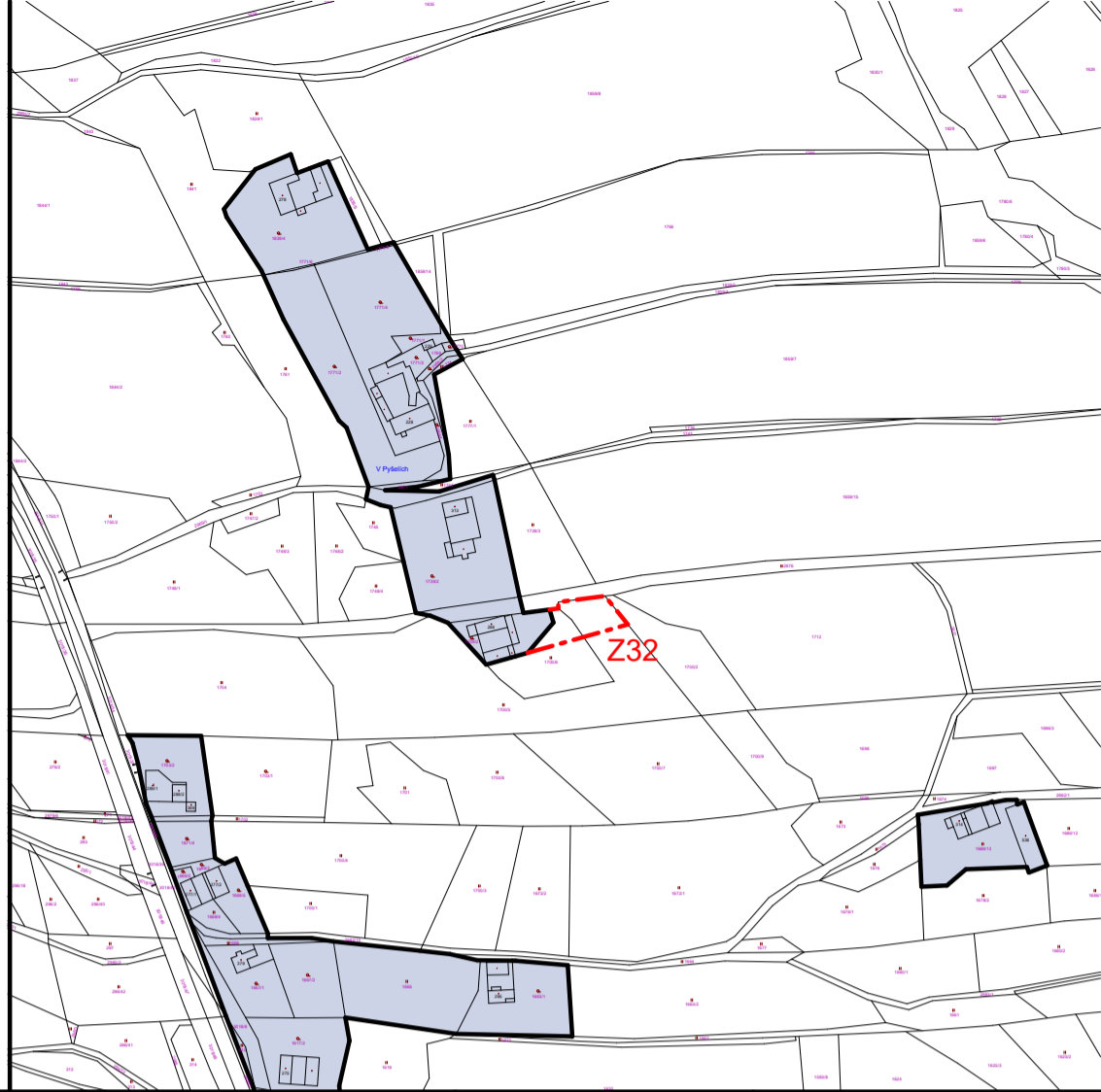
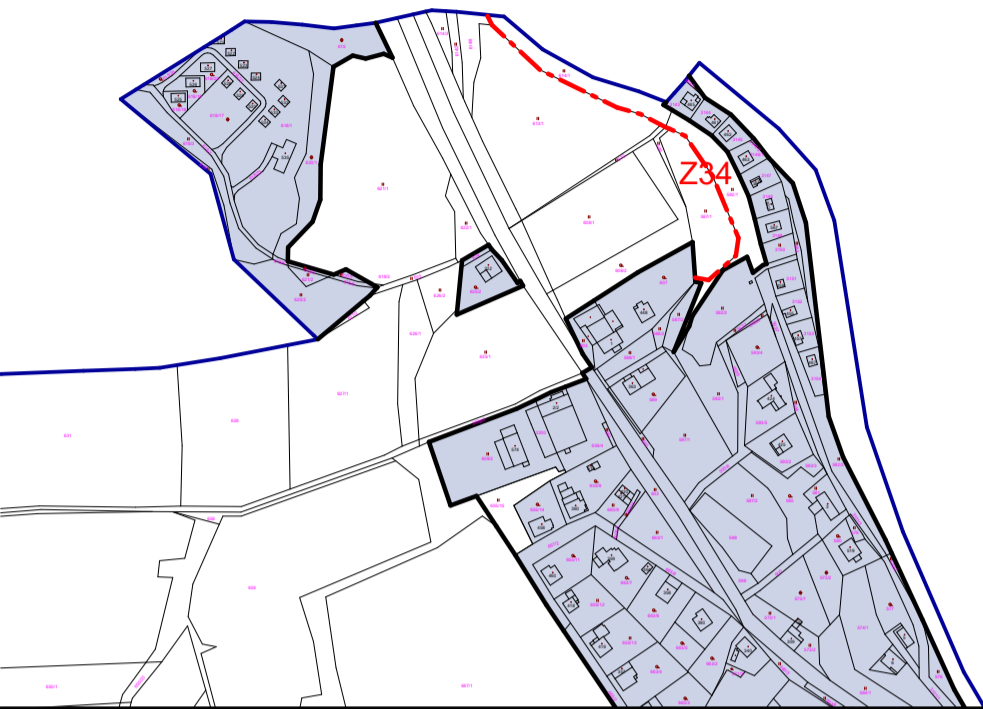


LEGENDA

ČLENĚNÍ ÚZEMÍ

-  hranice řešeného území - správní hranice obce
-  zastavěné území
-  plochy zastavitelné

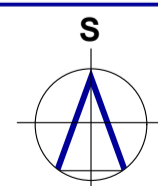


Poznámka: ÚAP - Územně analytické podklady
 ÚAP 016 - území s archeologickými nálezy (III. kategorie) - celé KÚ
 ÚAP 044 - vodní zdroj povrchové, podzemní vody včetně OP - celé KÚ
 ÚAP 045 - chráněná oblast přirozené akumulace vod (CHOPAV) - celé KÚ
 ÚAP 046 - zranitelná oblast - celé KÚ
 ÚAP 047 - vodní útvar povrchových, podzemních vod - celé KÚ
 ÚAP 065 - oblast se zhoršenou kvalitou ovzduší - celé KÚ
 Celé správní území obce je situováno v zájmovém území MO ČR

tipos
 PROJEKTOVÁ KANCELÁŘ

Husova 888
 562 01, Ústí nad Orlicí
 tel./fax: 465 523 086
 www.tiposuo.cz
 tiposuo@seznam.cz


 zpracováno
 na softwaru
ArchiCAD 16



Autorizovaný projektant:
Ing. arch. Petr Kulda

Kreslil:
Tomáš Žďárský

Datum:
únor 2023

Objednatel:
Obec Sopotnice

Měřítko:
1:5000

Číslo paré:


Projekt - název - místo:

Změna č.1 ÚP Sopotnice

Stupeň:

Číslo výkresu:
I.a.

List:



Název výkresu: **Výkres základního členění území**