

## LEGENDA

### ČLENĚNÍ ÚZEMÍ

hranice řešeného území - správní hranice obce

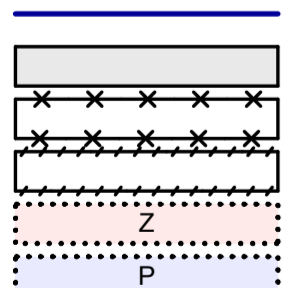
zastavěné území

zastavěné území - zrušené



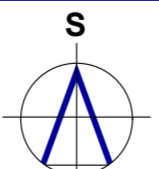

zastavěné území - nové

plochy zastavitelné

plochy přestavby



Poznámka:  
 ÚAP - Územně analytické podklady  
 ÚAP 016 - území s archeologickými nálezmi (III. kategorie) - celé KÚ  
 ÚAP 030 - přírodní parky - celé KÚ  
 ÚAP 045 - chráněná oblast přirozené akumulace vod (CHOPAV) - celé KÚ  
 ÚAP 046 - zranitelné oblasti povrchových a podzemních vod - celé KÚ  
 ÚAP 082a - elektronické komunikace, jejich ochranná pásma a zájmové území - celé KÚ  
 ÚAP 102a - stavby důležité pro bezpečnost státu a vymezená území pro zajištění bezpečnosti státu  
 ÚAP 107 - objekty důležité pro obranu státu a OP a zájmová území - celé KÚ

		Husova 888 562 01, Ústí nad Orlicí tel./fax: 465 523 086 www.tiposuo.cz tiposuo@seznam.cz		 zpracováno na softwaru <b>ArchCAD 16</b>			
Autorizovaný projektant: <b>Ing. arch. Petr Kulda</b>		Kreslil: <b>Tomáš Žďárský</b>		Datum: <b>únor 2023</b>			
Objednatel: <b>Obec Řetůvka</b>		Měřítko: <b>1:5000</b>		Číslo paré: 			
Projekt - název - místo: <b>ZMĚNA č. 1 ÚZEMNÍHO PLÁNU ŘETŮVKA</b>		Stupeň: 		Číslo výkresu: <b>I.a.</b>		List: 	
Název výkresu: <b>Výkres základního členění území</b>							