




LEGENDA

- zábor ZPF mimo zastavěné území
- zábor ZPF v zastavěném území
- BPEJ - I.
- BPEJ - II.
- BPEJ - III.
- BPEJ - IV.
- BPEJ - V.

LEGENDA

ČLENĚNÍ ÚZEMÍ

- hranice řešeného území - správní hranice obce
- zastavěné území
- plochy zastavitelné
- plochy přestavby

		Husova 888 562 01, Ústí nad Orlicí tel./fax: 465 523 086 www.tipusuo.cz tipusuo@seznam.cz		 zpracováno na softwaru ArchICAD 16	
Autorizovaný projektant: Ing. arch. Petr Kulda		Kreslil: Tomáš Žďárský		Datum: prosinec 2016	
Objednatel: Obec Libchavy		Projekt - název - místo: ZMĚNA č. 3a ÚP LIBCHAVY		Měřítko: 1:2880 Číslo paré: Stupeň:	
Název výkresu: Předpokládaný zábor ZPF		Číslo výkresu: II.c.		