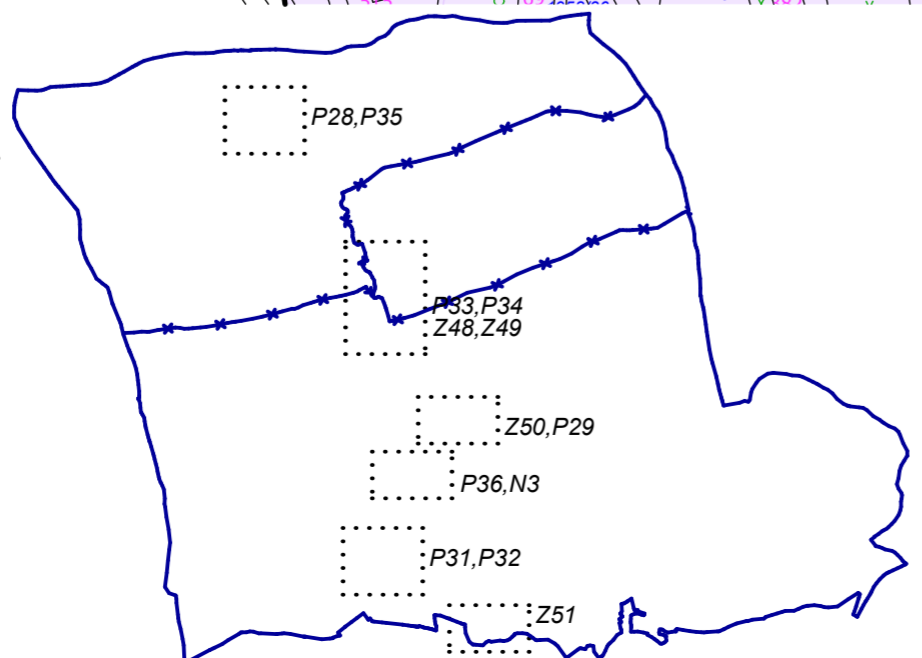





LEGENDA

- ČLENĚNÍ ÚZEMÍ
- hranice řešeného území - správní hranice obce
- zastavěné území
- Z — plochy zastavitelné
- P — plochy přestavby



		Husova 888 562 01, Ústí nad Orlicí tel./fax: 465 523 086 www.tiposuo.cz tiposuo@seznam.cz			
Autorizovaný projektant: Ing. arch. Petr Kulda		Kreslil: Tomáš Žďárský		Datum: listopad 2019	
Objednatel: Obec Libchavy		Projekt - název - místo: ZMĚNA č. 4 ÚP LIBCHAVY		Měřítko: 1:2880	
Název výkresu: Výkres základního členění území		Stupeň: I.a.		Číslo výkresu: I.a.	

