





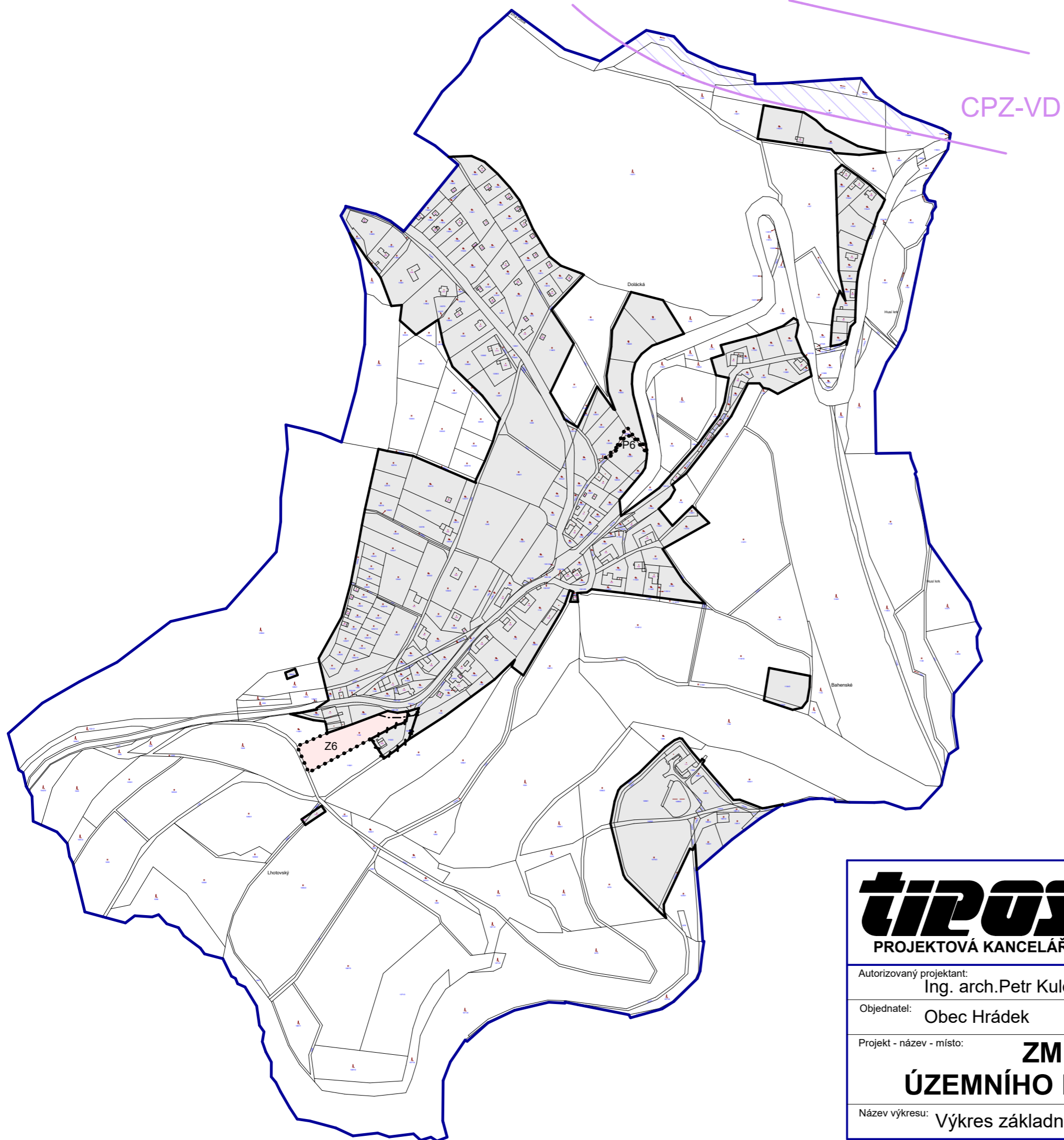




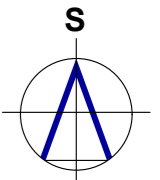

# LEGENDA

## ČLENĚNÍ ÚZEMÍ

-  hranice řešeného území - správní hranice obce
-  zastavěné území
-  zastavěné území - zrušené
-  zastavěné území - nové
-  plochy zastavitelné
-  koridor pro umístění žel. tratě Choceň-Ústí n.Orl. včetně souvisejících staveb a opatření (D100)



Poznámka: ÚAP - Územně analytické podklady  
 ÚAP 016 - území s archeologickými nálezy (III. kategorie) - celé KÚ  
 ÚAP 044 - vodní zdroj povrchové, podzemní vody včetně OP - celé KÚ  
 ÚAP 045 - chráněná oblast přirozené akumulace vod (CHOPAV) - celé KÚ  
 ÚAP 046 - zranitelná oblast - celé KÚ  
 ÚAP 047 - vodní útvar povrchových, podzemních vod - celé KÚ  
 ÚAP 065 - oblast se zhoršenou kvalitou ovzduší - celé KÚ  
 ÚAP 102a - letiště a letecké stavby a jejich OP a zájmové území

 <b>PROJEKTOVÁ KANCELÁŘ</b>	Husova 888 562 01, Ústí nad Orlicí tel./fax: 465 523 086 www.tiposuo.cz tiposuo@seznam.cz	 zpracováno na softwaru <b>ArchCAD 16</b>		
	Autorizovaný projektant: <b>Ing. arch.Petr Kulda</b>	Kreslil: <b>Tomáš Žďárský</b>	Datum: <b>listopad 2021</b>	
Objednatel: <b>Obec Hrádek</b>	Projekt - název - místo: <b>ZMĚNA č.1                  ÚZEMNÍHO PLÁNU HRÁDEK</b>	Měřítko: <b>1:5000</b>	Číslo paré: Stupeň:	
Název výkresu: <b>Výkres základního členění území</b>	Číslo výkresu: <b>l.a.</b>	List:		