




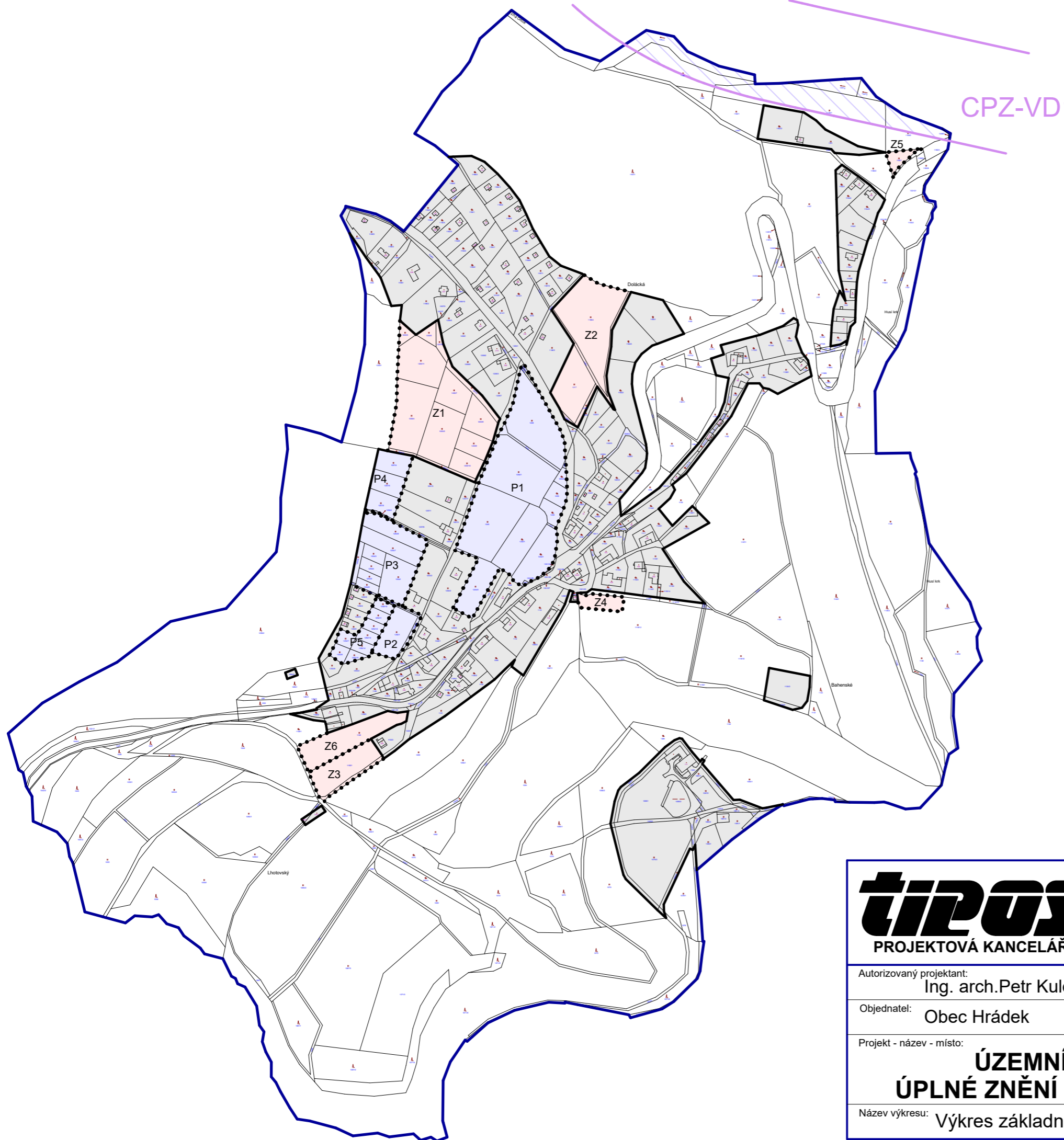




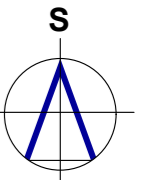

LEGENDA

ČLENĚNÍ ÚZEMÍ

-  hranice řešeného území - správní hranice obce
-  zastavěné území
-  plochy zastavitelné
-  plochy přestavby
-  koridor pro umístění žel. tratě Choceň-Ústí n.Orl. včetně souvisejících staveb a opatření (D100)



Poznámka: ÚAP - Územně analytické podklady
 ÚAP 016 - území s archeologickými nálezy (III. kategorie) - celé KÚ
 ÚAP 044 - vodní zdroj povrchové, podzemní vody včetně OP - celé KÚ
 ÚAP 045 - chráněná oblast přirozené akumulace vod (CHOPAV) - celé KÚ
 ÚAP 046 - zranitelná oblast - celé KÚ
 ÚAP 047 - vodní útvar povrchových, podzemních vod - celé KÚ
 ÚAP 065 - oblast se zhoršenou kvalitou ovzduší - celé KÚ
 ÚAP 102a - letiště a letecké stavby a jejich OP a zájmové území

 PROJEKTOVÁ KANCELÁŘ	Husova 888 562 01, Ústí nad Orlicí tel./fax: 465 523 086 www.tiposuo.cz tiposuo@seznam.cz	 zpracováno na softwaru ArchCAD 16	
Objednatel: Obec Hrádek		Měřítko: 1:5000	Číslo paré:
Projekt - název - místo: ÚZEMNÍ PLÁN HRÁDEK ÚPLNÉ ZNĚNÍ PO VYDÁNÍ ZMĚNY č.1		Stupeň: 	
Název výkresu: Výkres základního členění území		Číslo výkresu: l.a.	