










LEGENDA


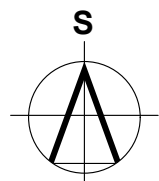

ČLENĚNÍ ÚZEMÍ

-  hranice řešeného území - správní hranice obce
-  zastavěné území
-  plochy zastavitelné
-  plochy přestavby

- PLOCHY S ROZDÍLNÝM ZPŮSOBEM VYUŽITÍ**
-  plochy změn **BV** územní rezervy
 -  **TO**
 - bydlení v rodinných domech - venkovské
 - plochy pro stavby a zařízení pro nakládání s odpady

- stávající navrhované zrušené LIMITY VYUŽITÍ ÚZEMÍ Z ÚZEMNĚ ANALYTICKÝCH PODKLADŮ (ÚAP)
-  ÚAP 021 - územní systém ekologické stability - RBK (regionální biokoridor)
 -  ÚAP 021 - územní systém ekologické stability - LBC (lokální biocentrum)
 -  ÚAP 021 - územní systém ekologické stability - LBK (lokální biokoridor)

Poznámka: ÚAP 016 - územím a archeologickými nálezy III. - celé KÚ
 ÚAP 045 - CHOPAV - Chráněná oblast přirozené akumulace vod - celé KÚ
 ÚAP 119 - zájmové území MO ČR - celé KÚ

 PROJEKTOVÁ KANCELÁŘ		Husova 888 562 01, Ústí nad Orlicí tel./fax: 465 523 086 www.tiposuo.cz tiposuo@seznam.cz		 zpracováno na softwaru ArchCAD 16			
Autorizovaný projektant: Ing. arch. Petr Kulda		Kreslil: Tomáš Žďárský		Datum: červen 2020			
Objednatel: Obec České Libchavy		ÚP ČESKÉ LIBCHAVY ZMĚNA č.4		Měřítko: 1:5000		Číslo paré: 	
Projekt - název - místo: 				Stupeň: 			
Název výkresu: Hlavní výkres				Číslo výkresu: P2		List: 1	