



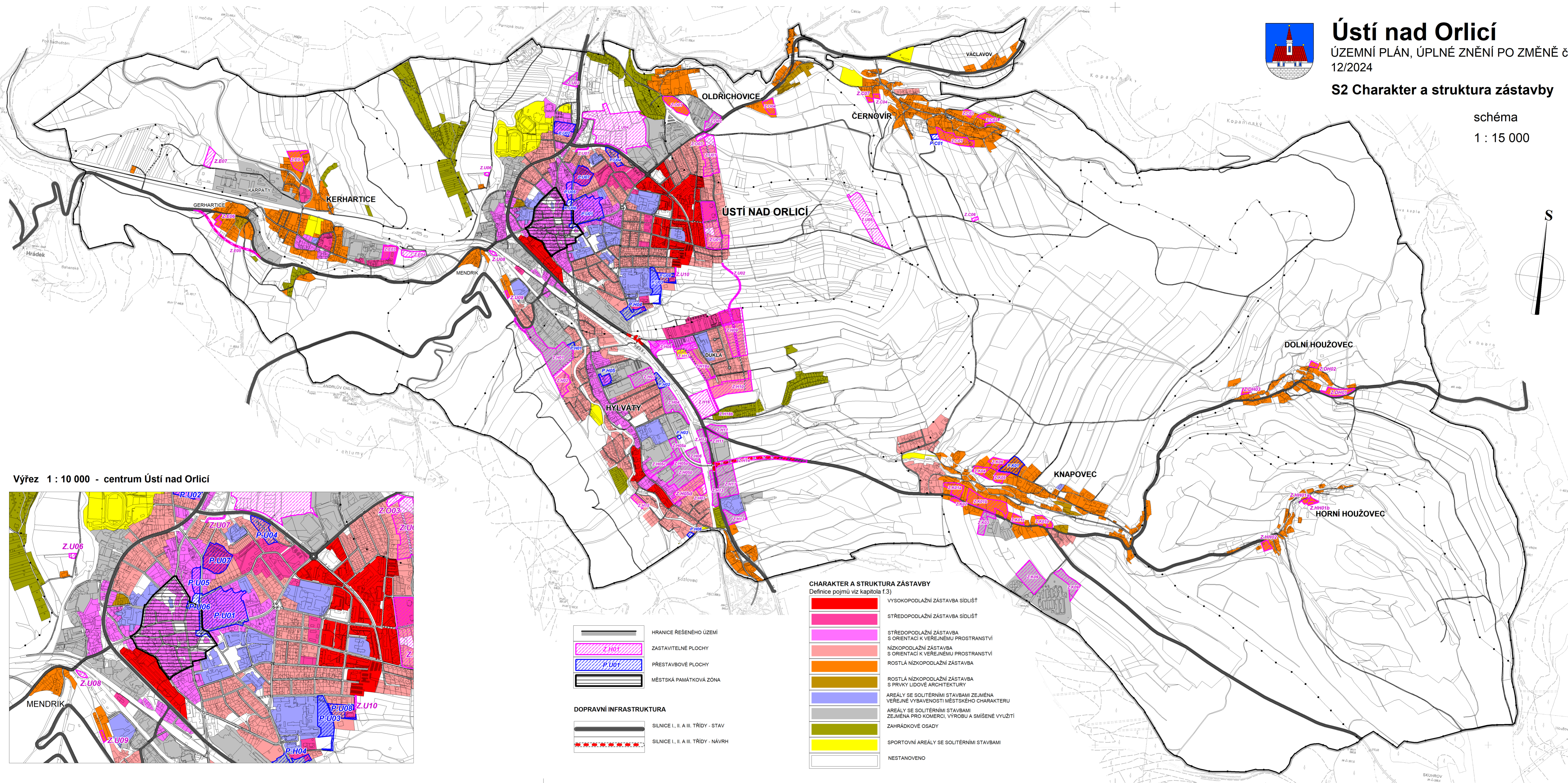
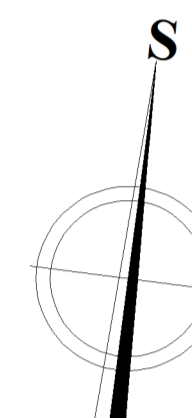
# Ústí nad Orlicí

ÚZEMNÍ PLÁN, ÚPLNÉ ZNĚNÍ PO ZMĚNĚ č.4  
12/2024

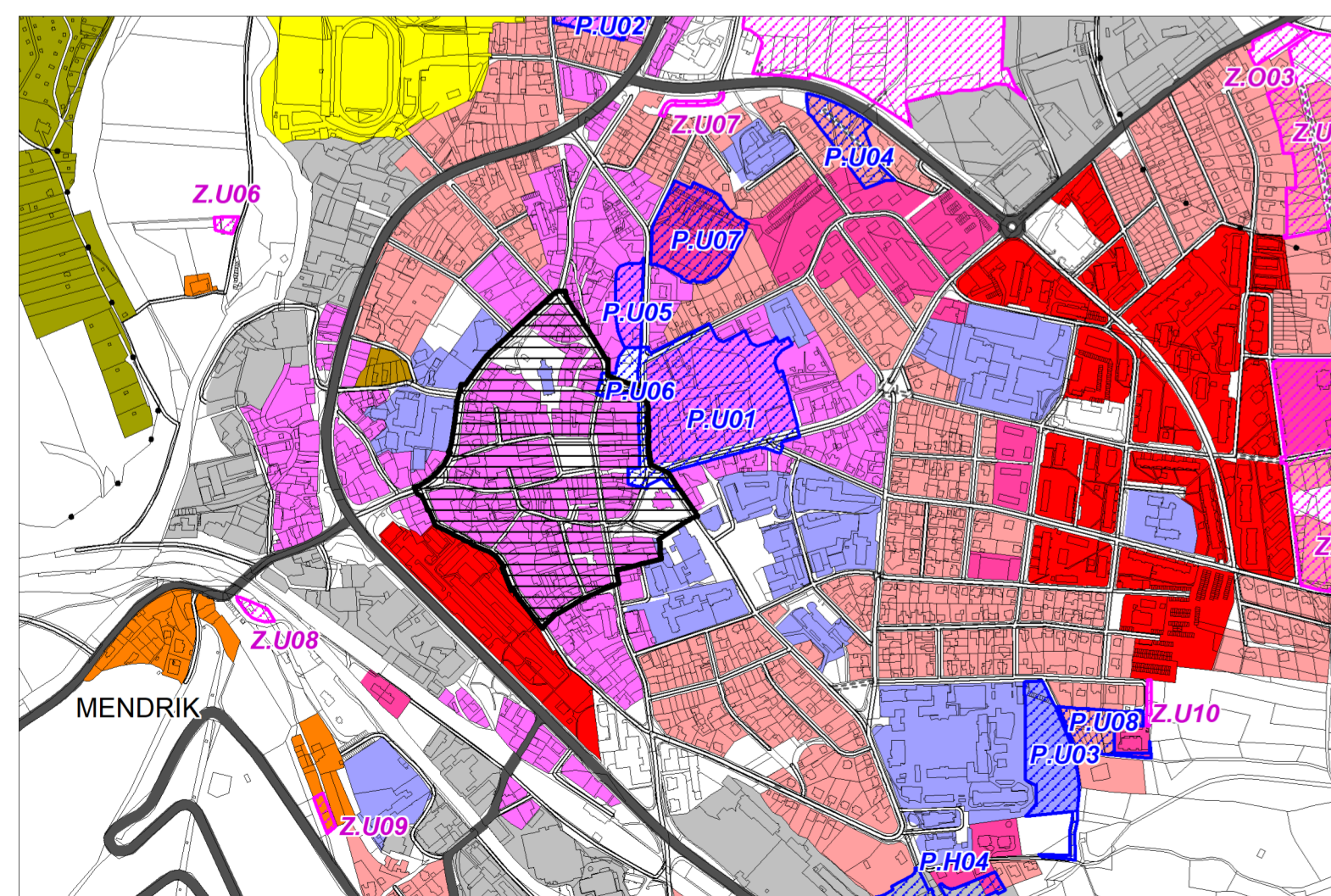
## S2 Charakter a struktura zástavby

schéma

1 : 15 000



Výřez 1 : 10 000 - centrum Ústí nad Orlicí



### CHARAKTER A STRUKTURA ZÁSTAVBY

Definice pojmů viz kapitola f.3)

	VYSOKOPODLAŽNÍ ZÁSTAVBA SIDLÍŠŤ
	STŘEDOPODLAŽNÍ ZÁSTAVBA SIDLÍŠŤ
	STŘEDOPODLAŽNÍ ZÁSTAVBA S ORIENTACÍ K VEŘEJNÉMU PROSTRANSTVÍ
	NÍZKOPODLAŽNÍ ZÁSTAVBA S ORIENTACÍ K VEŘEJNÉMU PROSTRANSTVÍ
	ROSTLÁ NÍZKOPODLAŽNÍ ZÁSTAVBA
	ROSTLÁ NÍZKOPODLAŽNÍ ZÁSTAVBA S PRVKY LIDOVÉ ARCHITEKTURY
	AREÁLY SE SOLITÉRNÍMI STAVBAMI ZEJMÉNA VEŘEJNÉ VYBAVENOSTI MĚSTSKÉHO CHARAKTERU
	AREÁLY SE SOLITÉRNÍMI STAVBAMI ZEJMÉNA PRO KOMERCI, VÝROBU A SMÍŠENÉ VYUŽITÍ
	ZAHRÁDKOVÉ OSADY
	SPORTOVNÍ AREÁLY SE SOLITÉRNÍMI STAVBAMI
	NESTANOVENO

	HRANICE ŘEŠENÉHO ÚZEMÍ
	ZASTAVITELNÉ PLOCHY
	PŘESTAVBOVÉ PLOCHY
	MĚSTSKÁ PAMÁTKOVÁ ZÓNA

DOPRAVNÍ INFRASTRUKTURA	
	SILNICE I., II. A III. TŘÍDY - STAV
	SILNICE I., II. A III. TŘÍDY - NÁVRH