



Městský úřad Ústí nad Orlicí
odbor životního prostředí

Vaše č.j.:
Ze dne: 31. 05. 2016
Naše č.j.: **MUOU/25412/2016/ŽP/Ku/89**
Naše sp. zn.: ŽP-Vod/3593/2016
Evidenční list č.: R 2097

Vyřizuje: Božena Kubešová
Počet listů: 6
Počet příloh: 4
Počet listů příloh: 4
Tel. 465 514 216
E-mail: kubeso@muuo.cz

Datum: 28. 07. 2016

Ochranné pásmo (dále jen „OPVZ“) I. stupně vodního zdroje – vrtu HH-4 a OPVZ II. stupně vodních zdrojů - vrtů HH-3 a HH-4 v Hnátnici.

VEŘEJNÁ VYHLÁŠKA

OPATŘENÍ OBECNÉ POVAHY

Městský úřad Ústí nad Orlicí, odbor životního prostředí, jako věcně příslušný podle ustanovení § 104 odst. 2 písm c) a ustanovení § 106 zákona š. 254/20001 Sb. , o vodách a o změně některých zákonů, ve znění pozdějších předpisů (*dále jen „vodní zákon“*) a jako místně příslušný vodoprávní úřad podle ustanovení § 11 zákona č. 500/2004 Sb., správní řád, ve znění pozdějších předpisů (*dále jen „správní řád“*) v souladu s ustanovením § 171 správního řádu na návrh

Obce Hnátnice, IČ: 00278874, se sídlem Hnátnice 87, 561 01 Hnátnice

I. stanovuje

podle ustanovení § 30 vodního zákona **OPVZ I. stupně vodního zdroje – vrtu HH-4 v Hnátnici za účelem ochrany vydatnosti, jakosti a zdravotní nezávadnosti podzemní vody** v bezprostředním okolí jímacího objektu – vrtu **HH-4**, situovaného na poz. parc. č. 6456, k.ú. Hnátnice, obec Hnátnice, okres Ústí nad Orlicí, kraj Pardubický.

Územní rozsah OPVZ I. stupně vodního zdroje vrtu HH-4:

Plocha OPVZ I. stupně je vymezena v celém rozsahu poz. parc. č. 6456, k.ú. Hnátnice, která má tvar trojúhelníku o ploše 275 m².

Omezení hospodářských činností v OPVZ I. stupně vodního zdroje vrtu HH-4:

- 1) **Do prostoru ochranného pásma vodního zdroje je zakázán vstup a vjezd.** To neplatí pro osoby provozovatele, provádějící zde kontrolu, údržbu nebo opravu vodohospodářských objektů a zařízení, případně osoby pověřené provozovatelem k údržbě plochy ochranného pásma.
- 2) V ochranném pásmu **je zakázáno narušovat půdní kryt** a provádět činnosti, zřizovat stavby a skladovat látky nebezpečné vodám, které nesouvisí s provozem zdroje vody nebo údržbou.
- 3) Prostor OPVZ I. stupně zůstane zatravněn, bude pravidelně sekán a tráva a náletové dřeviny do vzdálenosti min. 5 m od vrtu budou odstraňovány.

Technická opatření v OPVZ I. stupně vodního zdroje vrtu HH-4:

OPVZ I. stupně jímacího objektu – vrtu **HH-4** **bude oploceno a označeno** výstražnou tabulí s nápisem „**Ochranné pásmo I. stupně vodního zdroje**“ s dodatkem o provozovateli jímacího území (*zabezpečí subjekt, který je oprávněn vodu z předmětného vodního zdroje odebírat – viz. ust. § 30 odst. 12 vodního zákona*).

Kontrolní a monitorovací činnost v OPVZ I. stupně vodního zdroje vrtu HH-4:

Kontrola a stav jímacího objektu a ochranného pásma budou prováděny 1 x týdně (*zabezpečí subjekt, který je oprávněn vodu z předmětného vodního zdroje odebírat – viz. ust. § 30 odst. 12 vodního zákona*).

Platnost stanoveného ochranného pásma vodního zdroje I. stupně se **stanovuje na dobu neurčitou.**

II. stanovuje

podle ustanovení § 30 vodního zákona **OPVZ II. stupně vodních zdrojů – vrtu HH-3 a HH-4 v Hnátnici za účelem ochrany vydatnosti, jakosti a zdravotní nezávadnosti podzemní vody** vně OPVZ I. stupně v jímacím území objektů – vrtu **HH-3**, situovaného na poz. parc. č. 6457, k.ú. Hnátnice, a vrtu **HH-4**, situovaného na poz. parc. č. 6456, k.ú. Hnátnice, obec Hnátnice, okres Ústí nad Orlicí, kraj Pardubický.

Územní rozsah OPVZ II. stupně vodních zdrojů – vrtu HH-3 a HH-4 v Hnátnici:

Plocha OPVZ II. stupně je vymezena souvislým územím o ploše 290 440 m² na stav. parc. č. 214, 313, 323, 343, k.ú. Hnátnice a na poz. parc. č. 5131, 5132, 5133, 5134, 5135, 5143, 5288, 5289, 5290, 5291, 5293, 5389, 5407, 5409, 5415, 5416, 5434, 5478, 5492, 5493, 5654, 5655, 5656, 5657, 5658, 5659, 5660, 5661, 5698, 5699, 5738, 5759, 5760, 5761, 5863, 5881 (část dle GP č. 812-19/2016), 5968, 5980, 6045, 6046, 6047, 6058, 6086, 6087, 6367, 6368, 6371, 6372, 6373 (část dle GP č. 812-19/2016), 6375, 6376, 6395, 6433, 6458, 6506, 6529, 6530, 6556, k.ú. Hnátnice.

Území OPVZ I. a II. stupně se hydrologicky nachází v povodí Tiché Orlice, číslo hydrologického pořadí 1-02-02-0330. Z hlediska hydrogeologického leží zájmové území v hydrogeologickém rajónu 5211 – Poorlický perm – severní část.

Omezení hospodářských činností v OPVZ II. stupně vodních zdrojů – vrtu HH-3 a HH-4 v Hnátnici:

- 1) Změna využití zemědělských ploch je možná pouze ve prospěch trvalého zatravnění nebo zalesnění.
- 2) Zásahy do horninového prostředí hlubší než 2 m (vrty, sondy, rýhy zářezy apod.), nebo zásahy do menší hloubky, při kterých je dočasně odstraněna krycí půdní vrstvena ploše větší než 1000 m² po dobu delší než 30 dnů, jsou možné pouze na základě kladného nebo podmíněně kladného hydrogeologického posouzení, kterým bude prokázáno, že činností nedojde k ohrožení jakosti nebo zdravotní nezávadnosti vodních zdrojů (stavba kanalizačních stok je možná za podmínky zamezení drenážního efektu výkopů vhodným zásypovým materiálem).
- 3) Orbu na zemědělských pozemcích je možné provádět bez omezení, aplikace hnojiv a ochranných chemických prostředků musí být v souladu s požadavky správné zemědělské praxe ve zranitelných oblastech.
- 4) Zahrádkářské využití ploch je možné bez omezení.
- 5) Vsakování předčištěných odpadních vod do vod podzemních v OPVZ je zakázáno.
- 6) Rybník nebude sloužit k intenzivnímu chovu ryb.

Technická opatření v OPVZ II. stupně vodních zdrojů – vrtu HH-3 a HH-4 v Hnátnici:

Po obvodu ochranného pásma II. stupně vodního zdroje budou instalovány tabule s nápisem „**Ochranné pásmo vodního zdroje II. stupně**“ s dodatkem o provozovateli jímacího území (zabezpečí subjekt, který je oprávněn vodu z předmětného vodního zdroje odebírat – viz. ust. § 30 odst. 12 vodního zákona).

Kontrolní a monitorovací činnost v OPVZ II. stupně vodních zdrojů – vrtu HH-3 a HH-4 v Hnátnici:

- V intervalu 2 x ročně bude pochůzkou kontrolováno dodržování zásad ochranného režimu v OPVZ II. stupně.
- Součástí kontrolní a monitorovací činnosti je i sledování jakosti surové a dodávané vody. Při nepříznivých výsledcích pak musí být přijímána úměrná nápravná opatření.

Platnost ochranného pásma vodních zdrojů vrtu HH-3 a HH-4 II. stupně se stanovuje na dobu neurčitou.

Tímto OOP se **původní OPVZ II. stupně jímacího objektu – vrtu HH-3** stanovené rozhodnutím Okresního úřadu Ústí nad Orlicí pod č.j. ŽP/8235/2000/231.8-Dř/1 ze dne 02. 01. 2001 **ruší**.

Odůvodnění

Městský úřad Ústí nad Orlicí jako příslušný vodoprávní úřad obdržel dne 31. 05. 2016 žádost Obce Hnátnice, IČ: 00278874, se sídlem Hnátnice 87, 561 01 Hnátnice, o stanovení OPVZ I. stupně - vrtu HH-4 a OPVZ II. stupně vodních zdrojů – vrtu HH-3 a HH-4 v Hnátnici (*podle ustanovení § 30 vodního zákona*).

Návrh pro stanovení OPVZ podzemní vody zpracovala společnost 2G geolog s.r.o., IČ: 27529517, se sídlem Čs. armády 1181, 562 01 Ústí nad Orlicí v měsíci dubnu 2016 pod zakázkovým číslem 2016/029 a to za účelem ochrany vydatnosti, jakosti a zdravotní nezávadnosti vodních zdrojů HH-3 a HH-4 v Hnátnici. Území navrhovaného OPVZ I. a II. stupně se hydrologicky nachází v povodí Tiché Orlice, číslo hydrologického pořadí 1-02-02-0330. Z hlediska hydrogeologického leží zájmové území v hydrogeologickém rajónu 5211 – Poorlický perm – severní část.

OPVZ I. a II. stupně jímacího objektu – vrtu HH-3 bylo stanoveno rozhodnutím Okresního úřadu Ústí nad Orlicí pod č.j. ŽP/8235/2000/231.8-Dř/1 ze dne 02. 01. 2001 se změnou týkající se OPVZ I. stupně vrtu HH-3 vydanou pod č.j.: 46465/2005/ŽP/7434/Ku/165 ze dne 12. 12. 2005. Tímto OOP se původní OPVZ II. stupně pro vrt HH-3 ruší (*rozhodnutí Okresního úřadu Ústí nad Orlicí pod č.j. ŽP/8235/2000/231.8-Dř/1 ze dne 02. 01. 2001*). OPVZ I. stupně vrtu HH-3 zůstává na poz. parc. č. 6457, k.ú. Hnátnice v platnosti (*původní poz. parc. 827/8 a 827/10, k.ú. Hnátnice – před provedením komplexních pozemkových úprav*).

Dotčeným správním orgánem v dané věci je v souladu s ustanovením § 172 odst. 1 správního řádu sám žadatel, Obec Hnátnice, IČ: 00278874, se sídlem Hnátnice 87, 561 01 Hnátnice, v jehož obvodu má být opatření obecné povahy stanoveno. Z tohoto důvodu vodoprávní úřad upustil od předchozího projednání s dotčenými správními orgány a přistoupil k samotnému zveřejnění tohoto návrhu opatření obecné povahy (*podle ustanovení § 30 vodního zákona v souladu s ustanovením § 171 správního řádu*).

Návrh opatření obecné povahy byl v souladu s ustanovením § 25 správního řádu doručen formou veřejné vyhlášky (*viz ustanovení § 172 odst. 1 správního řádu*) spolu s výzvou k uplatnění připomínek nebo námitek k tomuto návrhu opatření obecné povahy. Návrh opatření obecné povahy spolu s výzvou k uplatnění připomínek nebo námitek k tomuto návrhu opatření obecné povahy byl zároveň vyvěšen na úřední desce Obecního úřadu Hnátnice, jehož správního obvodu se návrh týká. Lhůta pro uplatnění námitek k návrhu opatření obecné povahy uplynula vzhledem k datu zveřejnění dnem 21. 07. 2016 (*viz ustanovení § 172 odst. 5 správního řádu*).


Do dnešního dne neobdržel vodoprávní úřad žádné námítky ani připomínky k výše uvedenému návrhu opatření obecné povahy.

Poučení

Opatření obecné povahy (podle ustanovení § 173 odst. 1 správního řádu) nabývá účinnosti patnáctým dnem po dni vyvěšení veřejné vyhlášky. Proti opatření obecné povahy nelze podat opravný prostředek.



Božena Kubešová
oprávněná úřední osoba


Mgr. Tomáš Kopecký
vedoucí odboru životního prostředí

Upozornění !

OOP správní orgán doručí veřejnou vyhláškou. **Vyvěšení této vyhlášky okamžitě po jejím obdržení po dobu 15-ti dnů na úřední desce zajistí Městský úřad Ústí nad Orlicí a Obecní úřad Hnátnice.** Zároveň uvedené úřady žádáme o navrácení tohoto OOP s uvedením dne vyvěšení a sejmutí (*razítko a podpis správního orgánu*).

29 -07- 2016

Vyvěšeno:



12 -08- 2016

Sejmuto:

V souladu s ustanovením **ustanovením § 20 odst. 3 vodního zákona** zašle vodoprávní úřad příslušnému katastrálnímu úřadu do 30 dnů ode dne nabytí účinnosti tohoto opatření obecné povahy údaje potřebné k evidenci ochrany území (*tj. opatření obecné povahy, kterým byla tato ochrana území vymezena*).

Přílohy:

- 1 x rozsah OPVZ II. stupně
- 1 x zakres OPVZ I. stupně vodního zdroje HH-4 do KN
- 1 x zakres OPVZ II. stupně vodních zdrojů HH-3 a HH-4 do KN
- 1 x kopie GP pro vyznačení věcného břemene na částech pozemků OPVZ II. stupně (*číslo plánu 812-19/2016*)

Dotčené osoby:

V souladu s ustanovením § 172 odst. 1 správního řádu je tato písemnost dotčeným osobám doručena veřejnou vyhláškou (*podle ustanovení § 25 odst. 2 správního řádu*).

Doručí se:

- Obec Hnátnice, Hnátnice 87, 561 01 Hnátnice

Dotčené orgány:


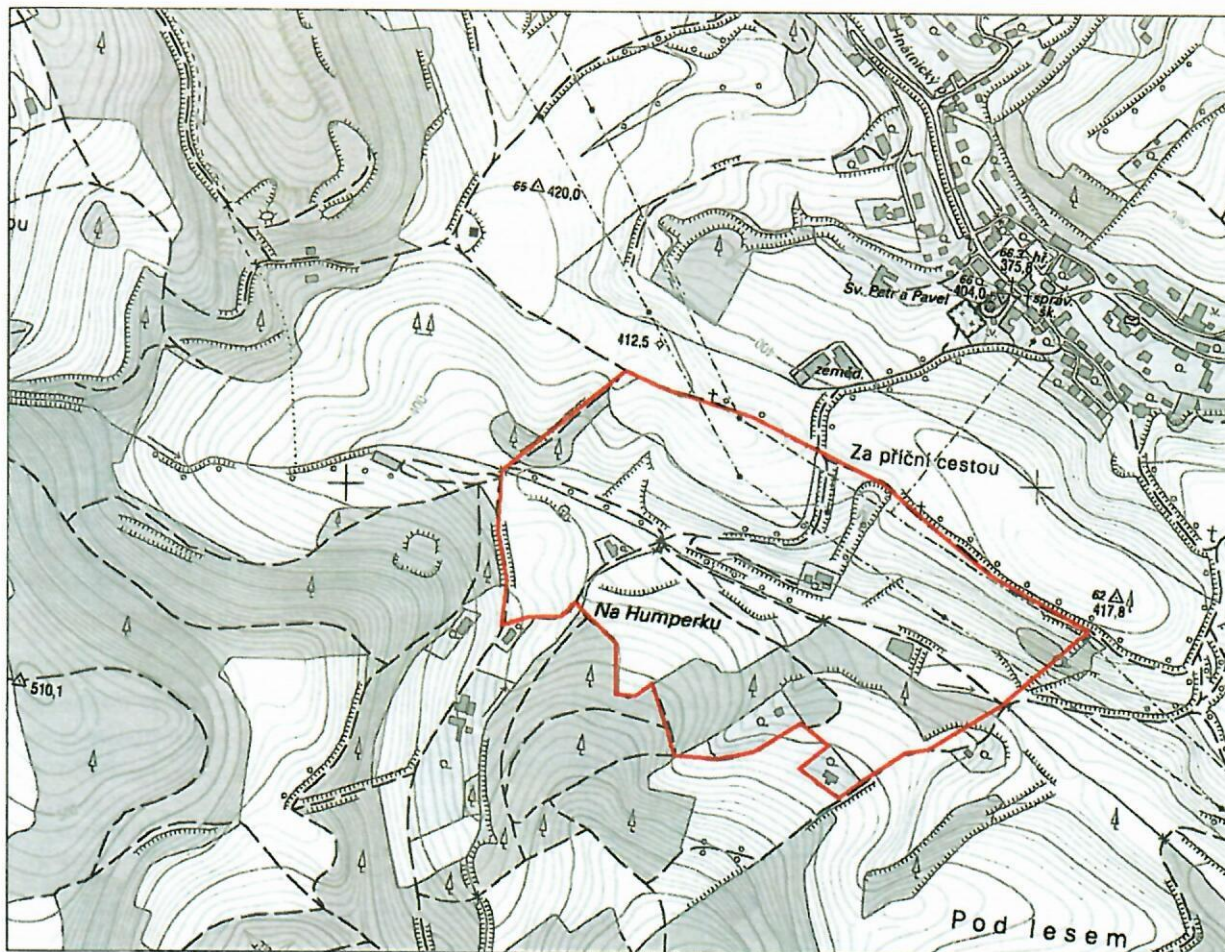
- Městský úřad Ústí nad Orlicí, odbor kancelář tajemníka, Sychrova 16, 562 24 Ústí nad Orlicí
- Obecní úřad Hnátnice, Hnátnice 87, 561 01 Hnátnice

Na vědomí:

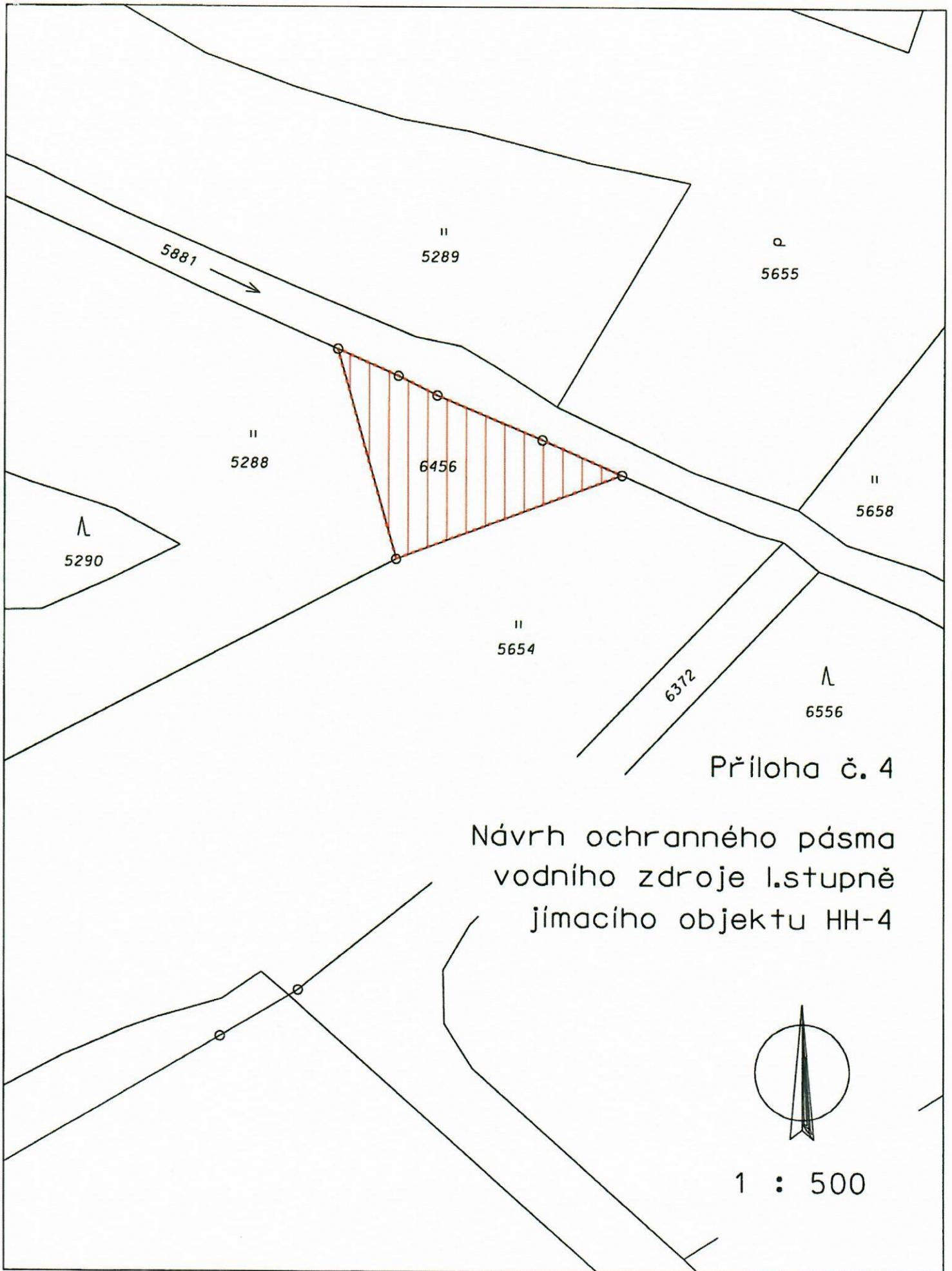
- Povodí Labe, s.p., V. Nejedlého 951, 500 03 Hradec Králové
- Městský úřad Ústí nad Orlicí, stavební úřad, Sychrova 16, 562 24 Ústí nad Orlicí

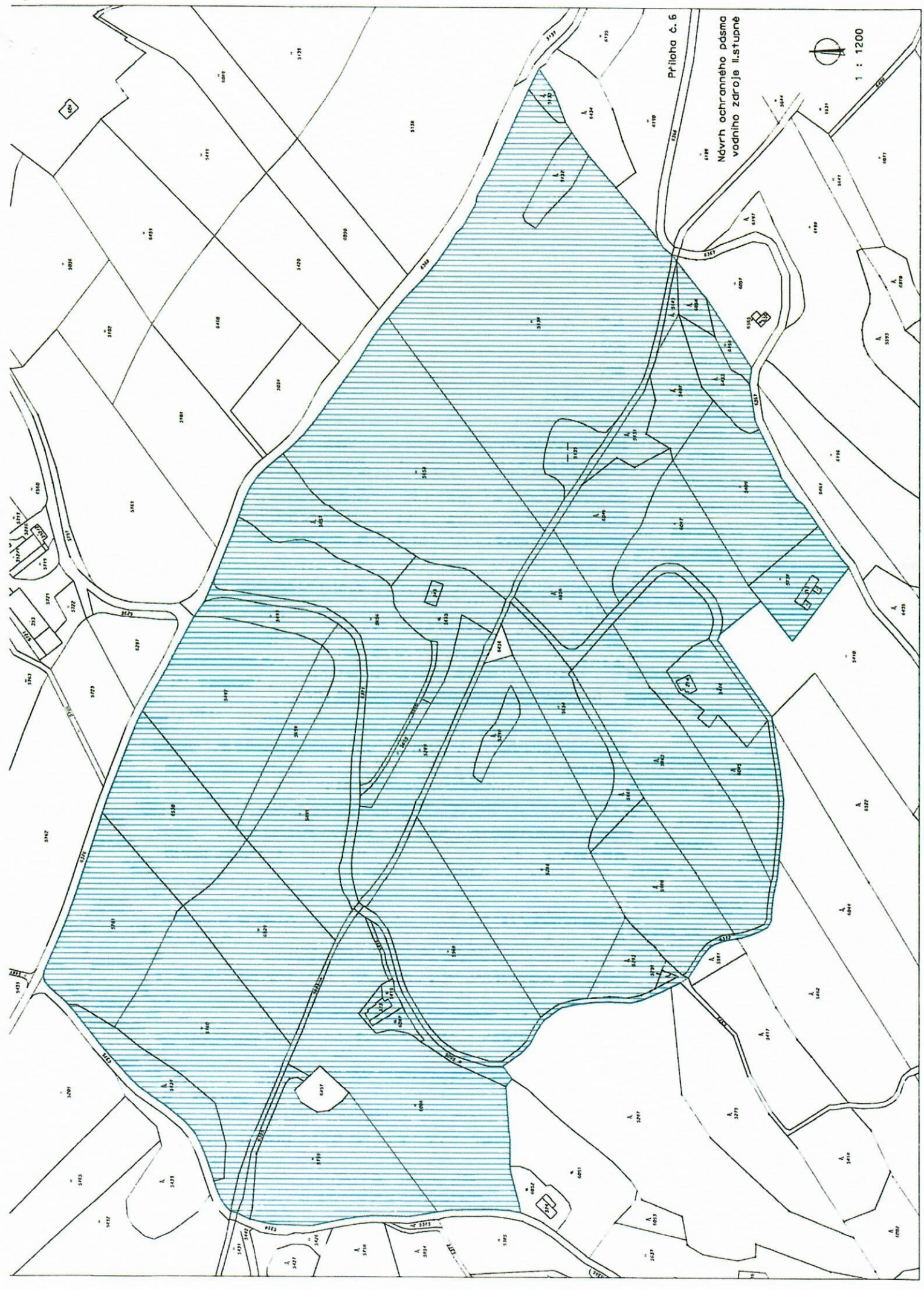


1 : 10 000



navrhovaný rozsah ochranného pásma 2. stupně



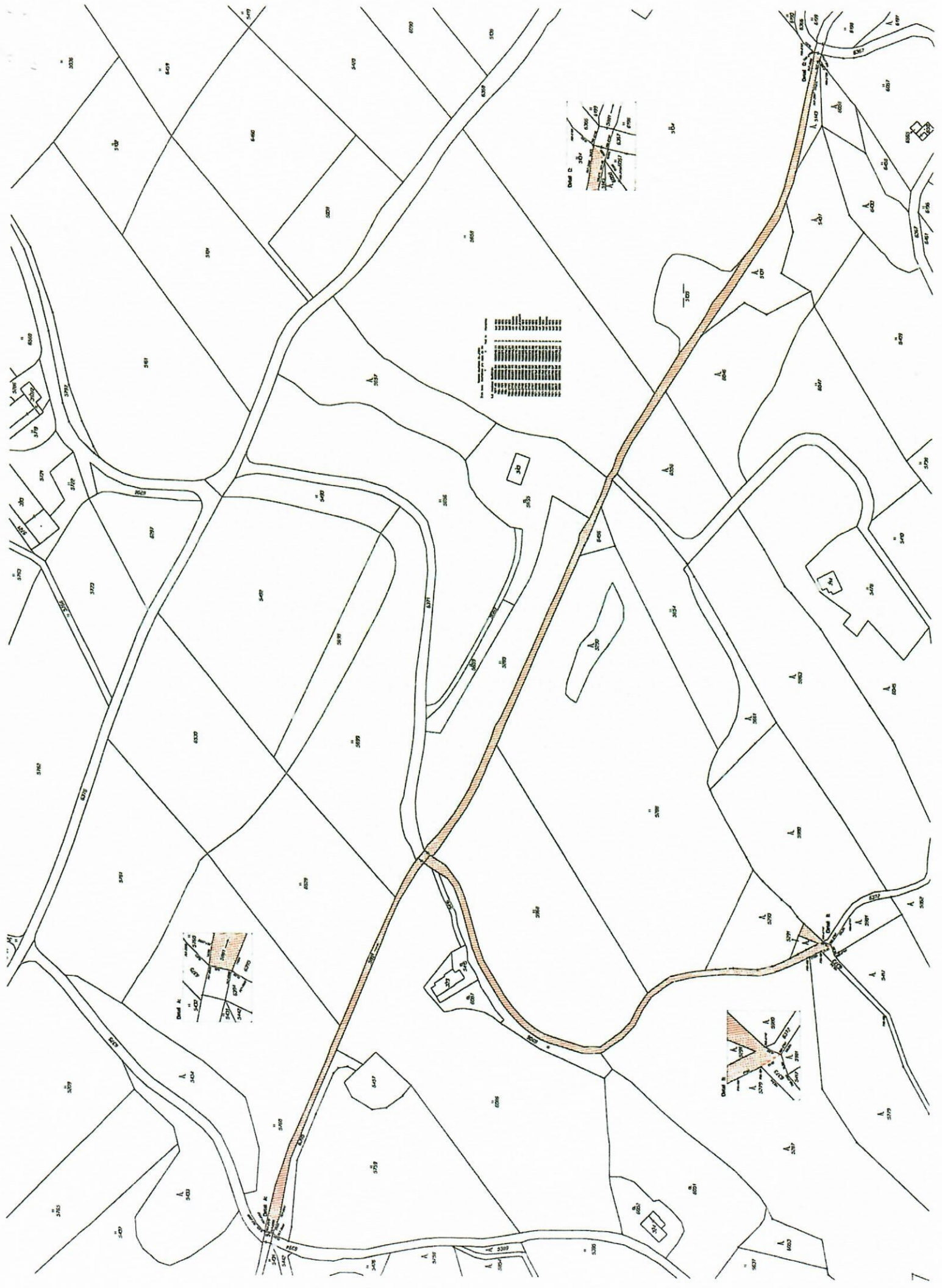


Príloha č. 6

Návrh ochranného pásma
vodného zdroja II. stupňa

1 : 1200





Point	Elevation	Flow	Notes
1	3100	100	
2	3100	100	
3	3100	100	
4	3100	100	
5	3100	100	
6	3100	100	
7	3100	100	
8	3100	100	
9	3100	100	
10	3100	100	
11	3100	100	
12	3100	100	
13	3100	100	
14	3100	100	
15	3100	100	
16	3100	100	
17	3100	100	
18	3100	100	
19	3100	100	
20	3100	100	
21	3100	100	
22	3100	100	
23	3100	100	
24	3100	100	
25	3100	100	
26	3100	100	
27	3100	100	
28	3100	100	
29	3100	100	
30	3100	100	
31	3100	100	
32	3100	100	
33	3100	100	
34	3100	100	
35	3100	100	
36	3100	100	
37	3100	100	
38	3100	100	
39	3100	100	
40	3100	100	
41	3100	100	
42	3100	100	
43	3100	100	
44	3100	100	
45	3100	100	
46	3100	100	
47	3100	100	
48	3100	100	
49	3100	100	
50	3100	100	
51	3100	100	
52	3100	100	
53	3100	100	
54	3100	100	
55	3100	100	
56	3100	100	
57	3100	100	
58	3100	100	
59	3100	100	
60	3100	100	
61	3100	100	
62	3100	100	
63	3100	100	
64	3100	100	
65	3100	100	
66	3100	100	
67	3100	100	
68	3100	100	
69	3100	100	
70	3100	100	
71	3100	100	
72	3100	100	
73	3100	100	
74	3100	100	
75	3100	100	
76	3100	100	
77	3100	100	
78	3100	100	
79	3100	100	
80	3100	100	
81	3100	100	
82	3100	100	
83	3100	100	
84	3100	100	
85	3100	100	
86	3100	100	
87	3100	100	
88	3100	100	
89	3100	100	
90	3100	100	
91	3100	100	
92	3100	100	
93	3100	100	
94	3100	100	
95	3100	100	
96	3100	100	
97	3100	100	
98	3100	100	
99	3100	100	
100	3100	100	

