



**Městský úřad Ústí nad Orlicí**  
odbor životního prostředí

Vaše č.j.:  
Ze dne: 31. 05. 2016  
Naše č.j.: MUUO/21648/2016/ŽP/Ku  
Naše sp. zn.: ŽP-Vod/3593/2016  
Evidenční list č.: R 2097

Vyřizuje: Božena Kubešová  
Počet listů: 6  
Počet příloh: 4  
Počet listů příloh: 4  
Tel. 465 514 216  
E-mail: kubesova@muuo.cz

Datum: 21. 06. 2016

## VEŘEJNÁ VYHLÁŠKA

Městský úřad Ústí nad Orlicí, odbor životního prostředí, jako věcně příslušný podle ustanovení § 104 odst. 2 písm c) a ustanovení § 106 zákona š. 254/20001 Sb. , o vodách a o změně některých zákonů, ve znění pozdějších předpisů (*dále jen „vodní zákon“*) a jako místně příslušný vodoprávní úřad podle ustanovení § 11 zákona č. 500/2004 Sb., správní řád, ve znění pozdějších předpisů (*dále jen „správní řád“*) na návrh Obce Hnátnice, IČ: 00278874, se sídlem Hnátnice 87, 561 01 Hnátnice

**oznamuje**

### NÁVRH OPATŘENÍ OBECNÉ POVAHY

(*dále jen „OOP“*)

podle ustanovení § 30 vodního zákona v souladu s ustanovením § 171 správního řádu

**na stanovení ochranného pásma vodního zdroje (*dále jen „OPVZ“*) I. stupně vodního zdroje – vrtu HH-4 a OPVZ II. stupně vodních zdrojů - vrtů HH-3 a HH-4 v Hnátnici.**

## **I. OPVZ I. stupně vodního zdroje – vrtu HH-4 v Hnátnici:**

**OPVZ I. stupně bude sloužit k ochraně vydatnosti, jakosti a zdravotní nezávadnosti podzemní vody** v bezprostředním okolí jímacího objektu – vrtu HH-4, situovaného na poz. parc. č. 6456, k.ú. Hnátnice, obec Hnátnice, okres Ústí nad Orlicí, kraj Pardubický.

### **Územní rozsah navrženého OPVZ I. stupně vodního zdroje vrtu HH-4:**

**Plocha OPVZ I. stupně** je vymezena v celém rozsahu poz. parc. č. 6456, k.ú. Hnátnice, která má tvar trojúhelníku o ploše 275 m<sup>2</sup>.

### **Návrh omezení hospodářských činností v OPVZ I. stupně vodního zdroje vrtu HH-4:**

- 1) **Do prostoru ochranného pásma vodního zdroje je zakázán vstup a vjezd.** To neplatí pro osoby provozovatele, provádějící zde kontrolu, údržbu nebo opravu vodohospodářských objektů a zařízení, případně osoby pověřené provozovatelem k údržbě plochy ochranného pásma.
- 2) V ochranném pásmu **je zakázáno narušovat půdní kryt** a provádět činnosti, zřizovat stavby a skladovat látky nebezpečné vodám, které nesouvisí s provozem zdroje vody nebo údržbou.
- 3) Prostor OPVZ I. stupně zůstane zatravněn, bude pravidelně sekán a tráva a náletové dřeviny do vzdálenosti min. 5 m od vrtu budou odstraňovány.

### **Technická opatření v OPVZ I. stupně vodního zdroje vrtu HH-4:**

**OPVZ I. stupně** jímacího objektu – vrtu HH-4 **bude oploceno a označeno** výstražnou tabulí s nápisem „**Ochranné pásmo I. stupně vodního zdroje**“ s dodatkem o provozovateli jímacího území (*zabezpečí subjekt, který je oprávněn vodu z předmětného vodního zdroje odebírat – viz. ust. § 30 odst. 12 vodního zákona*).

### **Navrhovaná kontrolní a monitorovací činnost v OPVZ I. stupně vodního zdroje vrtu HH-4:**

**Kontrola a stav jímacího objektu a ochranného pásma budou prováděny 1 x týdně** (*zabezpečí subjekt, který je oprávněn vodu z předmětného vodního zdroje odebírat – viz. ust. § 30 odst. 12 vodního zákona*).

**Návrh platnosti ochranného pásma vodního zdroje I. stupně je na dobu neurčitou.**

**OPVZ I. stupně jímacího objektu – vrtu HH-3** (poz. parc. č. 6457, k.ú. Hnátnice), stanovené rozhodnutím Okresního úřadu Ústí nad Orlicí pod č.j. ŽP/8235/2000/231.8-Dř/1 ze dne 02. 01. 2001 se změnou vydanou pod č.j.: 46465/ 2005/ŽP/7434/Ku/165 ze dne 12. 12. 2005 **zůstává v platnosti.**

## **II. OPVZ II. stupně vodních zdrojů – vrtu HH-3 a HH-4 v Hnátnici:**

**OPVZ II. stupně bude sloužit k ochraně vydatnosti, jakosti a zdravotní nezávadnosti podzemní vody vně výše uvedeného OPVZ I. stupně .**

### **Územní rozsah OPVZ II. stupně vodních zdrojů – vrtu HH-3 a HH-4 v Hnátnici:**

**Plocha OPVZ II. stupně** je vymezena souvislým územím o ploše 290 440 m<sup>2</sup> na stav. parc. č. 214, 313, 323, 343, k.ú. Hnátnice a na poz. parc. č. 5131, 5132, 5133, 5134, 5135, 5143, 5288, 5289, 5290, 5291, 5293, 5389, 5407, 5409, 5415, 5416, 5434, 5478, 5492, 5493, 5654, 5655, 5656, 5657, 5658, 5659, 5660, 5661, 5698, 5699, 5738, 5759, 5760, 5761, 5863, 5881 (část dle GP č. 812-19/2016), 5968, 5980, 6045, 6046, 6047, 6058, 6086, 6087, 6367, 6368, 6371, 6372, 6373 (část dle GP č. 812-19/2016), 6375, 6376, 6395, 6433, 6458, 6506, 6529, 6530, 6556, k.ú. Hnátnice.

### **Návrh omezení hospodářských činností v OPVZ II. stupně vodních zdrojů – vrtu HH-3 a HH-4 v Hnátnici:**

- 1) Změna využití zemědělských ploch je možná pouze ve prospěch trvalého zatravnění nebo zalesnění.
- 2) Zásahy do horninového prostředí hlubší než 2 m (vrty, sondy, rýhy zářezy apod.), nebo zásahy do menší hloubky, při kterých je dočasně odstraněna krycí půdní vrstvena ploše větší než 1000 m<sup>2</sup> po dobu delší než 30 dnů, jsou možné pouze na základě kladného nebo podmíněně kladného hydrogeologického posouzení, kterým bude prokázáno, že činností nedojde k ohrožení jakosti nebo zdravotní nezávadnosti vodních zdrojů (stavba kanalizačních stok je možná za podmínky zamezení drenážního efektu výkopů vhodným zásypovým materiálem).
- 3) Orbu na zemědělských pozemcích je možné provádět bez omezení, aplikace hnojiv a ochranných chemických prostředků musí být v souladu s požadavky správné zemědělské praxe v citlivých oblastech.
- 4) Zahrádkářské využití ploch je možné bez omezení.
- 5) Vsakování předčištěných odpadních vod do vod podzemních je zakázáno.
- 6) Rybník nebude sloužit k intenzivnímu chovu ryb.

### **Technická opatření v OPVZ II. stupně vodních zdrojů – vrtu HH-3 a HH-4 v Hnátnici:**

Po obvodu ochranného pásma II. stupně vodního zdroje budou instalovány tabule s nápisem

**„Ochranné pásmo vodního zdroje II. stupně“**  
s dodatkem o provozovateli jímacího území.

(zabezpečí subjekt, který je oprávněn vodu z předmětného vodního zdroje odebírat – viz. ust. § 30 odst. 12 vodního zákona).

## **Navrhovaná kontrolní a monitorovací činnost v OPVZ II. stupně vodních zdrojů – vrtu HH-3 a HH-4 v Hnátnici:**

- V intervalu 2 x ročně bude pochůzkou kontrolováno dodržování zásad ochranného režimu v OPVZ II. stupně.
- Součástí kontrolní a monitorovací činnosti je i sledování jakosti surové a dodávané vody. Při nepříznivých výsledcích pak musí být přijímána úměrná nápravná opatření.

**Návrh platnosti ochranného pásma vodních zdrojů II. stupně je na dobu neurčitou.**

Tímto OOP se **původní OPVZ II. stupně jímacího objektu – vrtu HH-3** stanovené rozhodnutím Okresního úřadu Ústí nad Orlicí pod č.j. ŽP/8235/2000/231.8-Dř/1 ze dne 02. 01. 2001 **ruší.**

### **Odůvodnění**

Městský úřad Ústí nad Orlicí jako příslušný vodoprávní úřad obdržel dne 31. 05. 2016 žádost Obce Hnátnice, IČ: 00278874, se sídlem Hnátnice 87, 561 01 Hnátnice, o stanovení OPVZ I. stupně - vrtu HH-4 a OPVZ II. stupně vodních zdrojů – vrtu HH-3 a HH-4 v Hnátnici (*podle ustanovení § 30 vodního zákona*).

Návrh pro stanovení OPVZ podzemní vody zpracovala společnost 2G geolog s.r.o., IČ: 27529517, se sídlem Čs. armády 1181, 562 01 Ústí nad Orlicí v měsíci dubnu 2016 pod zakázkovým číslem 2016/029 a to za účelem ochrany vydatnosti, jakosti a zdravotní nezávadnosti vodních zdrojů HH-3 a HH-4 v Hnátnici. Území navrhovaného OPVZ I. a II. stupně se hydrologicky nachází v povodí Tiché Orlice, číslo hydrologického pořadí 1-02-02-0330. Z hlediska hydrogeologického leží zájmové území v hydrogeologickém rajónu 5211 – Poorlický perm – severní část.

Dotčeným správním orgánem v dané věci je v souladu s ustanovením § 172 odst. 1 správního řádu sám žadatel, Obec Hnátnice, IČ: 00278874, se sídlem Hnátnice 87, 561 01 Hnátnice, v jehož obvodu má být opatření obecné povahy stanoveno. Z tohoto důvodu vodoprávní úřad upustil od předchozího projednání s dotčenými správními orgány a přistoupil k samotnému zveřejnění tohoto návrhu opatření obecné povahy (*podle ustanovení § 30 vodního zákona v souladu s ustanovením § 171 správního řádu*).

OPVZ I. a II. stupně jímacího objektu – vrtu HH-3 bylo stanoveno rozhodnutím Okresního úřadu Ústí nad Orlicí pod č.j. ŽP/8235/2000/231.8-Dř/1 ze dne 02. 01. 2001 se změnou týkající se OPVZ I. stupně vrtu HH-3 vydanou pod č.j.: 46465/2005/ŽP/7434/Ku/165 ze dne 12. 12. 2005. Tímto OOP se původní OPVZ II. stupně pro vrt HH-3 ruší (*rozhodnutí Okresního úřadu Ústí nad Orlicí pod č.j. ŽP/8235/2000/231.8-Dř/1 ze dne 02. 01. 2001*). OPVZ I. stupně vrtu HH-3 zůstává na poz. parc. č. 6457, k.ú. Hnátnice v platnosti (*původní poz. parc. 827/8 a 827/10, k.ú. Hnátnice – před provedením komplexních pozemkových úprav*).

K návrhu OOP může kdokoliv, jehož práva, povinnosti nebo zájmy mohou být OOP přímo dotčeny, uplatnit u správního orgánu **písemné připomínky** (viz ustanovení § 172 odst. 4) správního řádu). Vlastníci nemovitostí, jejichž práva, povinnosti nebo zájmy související s výkonem vlastnického práva mohou být OOP přímo dotčeny, mohou podat proti návrhu OOP **písemné odůvodněné námitky** (viz ustanovení § 172 odst. 4) správního řádu).

V souladu s ustanovením § 172 odst. 1) správního řádu vodoprávní úřad **vyzývá dotčené osoby**, aby k výše uvedenému návrhu opatření podávaly u Městského úřadu Ústí nad Orlicí, Sychrova 16, 562 24 Ústí nad Orlicí, písemné připomínky nebo námitky, a to **ve lhůtě do 30 dnů** ode dne zveřejnění tohoto návrhu OOP.

Žadatel předložil k návrhu OOP následující doklady:

- návrh pro stanovení OPVZ podzemní vody zpracovaný společností 2G geolog s.r.o., IČ: 27529517, se sídlem Čs. armády 1181, 562 01 Ústí nad Orlicí v měsíci dubnu 2016 pod. zakázkovým číslem 2016/029,
- stanovisko správce povodí – Povodí Labe, s.p., Víta Nejedlého 951, 500 03 Hradec Králové ze dne 16. 05. 2016 pod č.j. PVZ/16/14484/BS/0.

MĚSTSKÝ ÚŘAD  
562 24 Ústí nad Orlicí  
116

Mgr. Tomáš Kopecký  
vedoucí odboru životního prostředí

Božena Kubešová  
oprávněná úřední osoba

### Upozornění !

Návrh OOP správní orgán doručí veřejnou vyhláškou. **Vyvěšení této vyhlášky** okamžitě po jejím obdržení **po dobu 15-ti dnů** na úřední desce **zajistí Městský úřad Ústí nad Orlicí a Obecní úřad Hnátnice**. Zároveň uvedené úřady žádáme o navrácení tohoto návrhu OOP s uvedením dne vyvěšení a sejmutí (*razítka a podpis správního orgánu*).

22 -06- 2016

- 6 -07- 2016

Vyvěšeno: .....

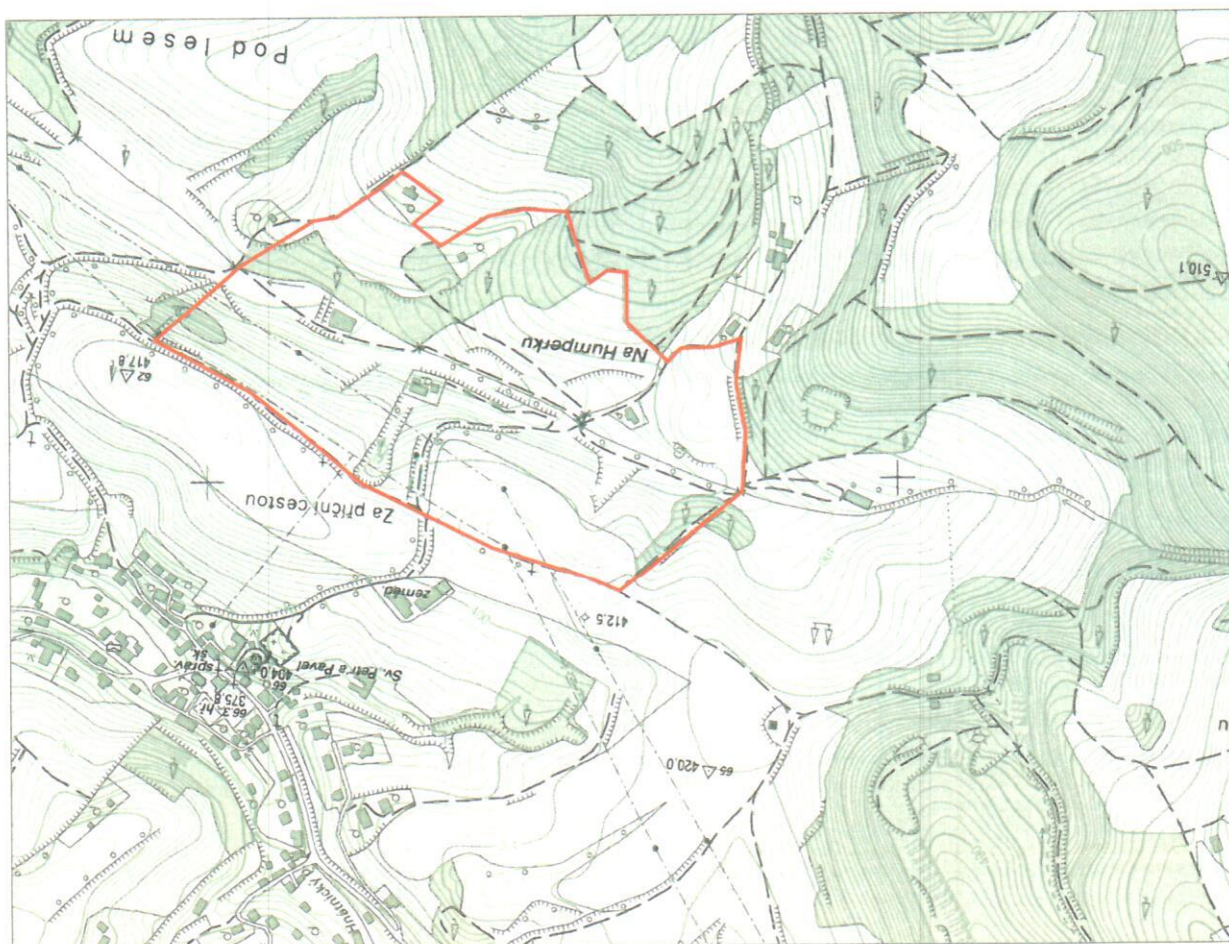


Sejmuto: .....

Sídlo: Sychrova 16, 562 24 Ústí nad Orlicí; tel. 465 514 111; fax: 465 514 563  
Bankovní spojení: KB Ústí nad Orlicí, č.ú.: 19-420611/0100; ID datové schránky: bxebwmg

DIČ: CZ00279676 IČ:00279676  
[www.ustinadorlici.cz](http://www.ustinadorlici.cz)

navrhovaný rozsah ochranného pásma 2. stupně



1 : 10 000

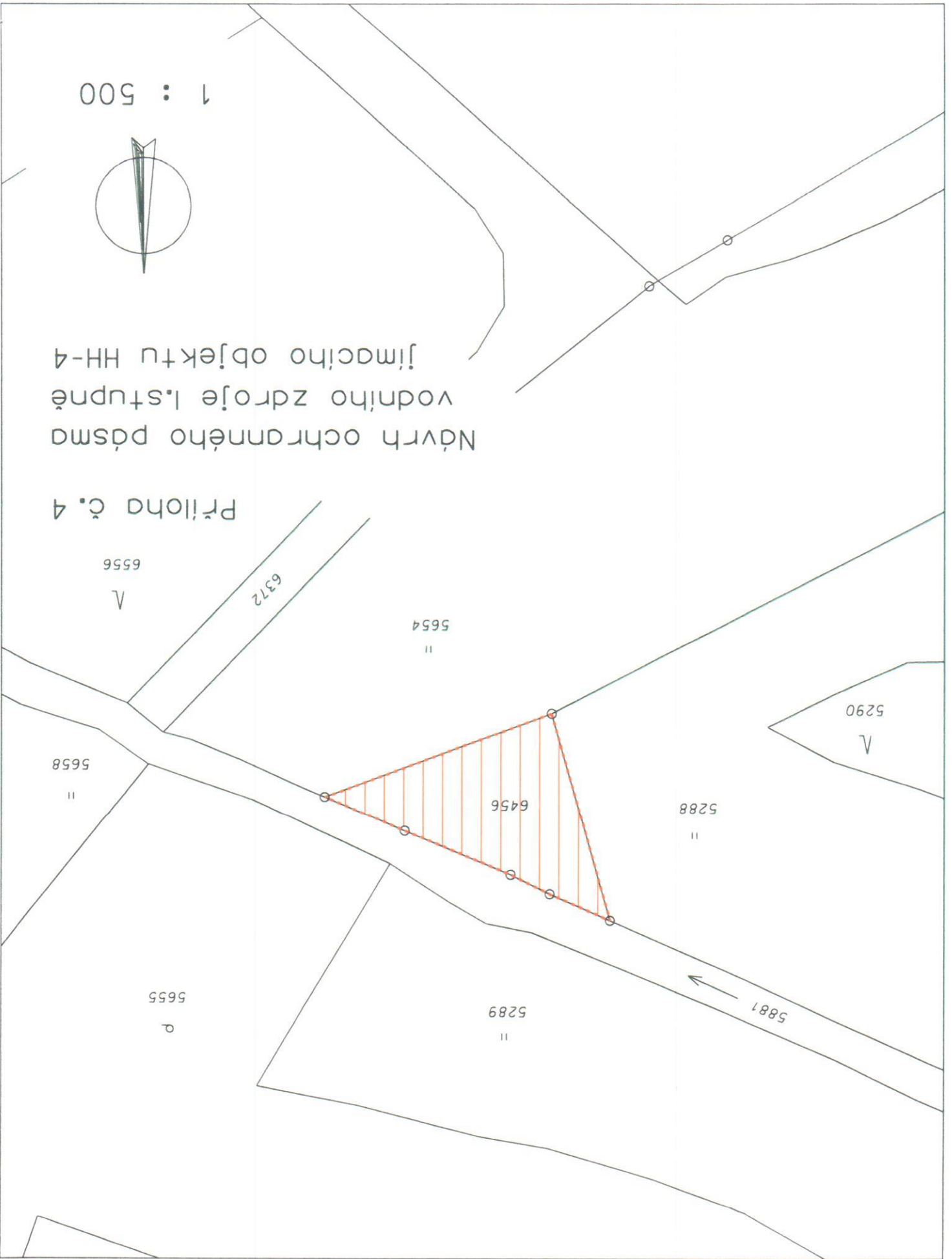


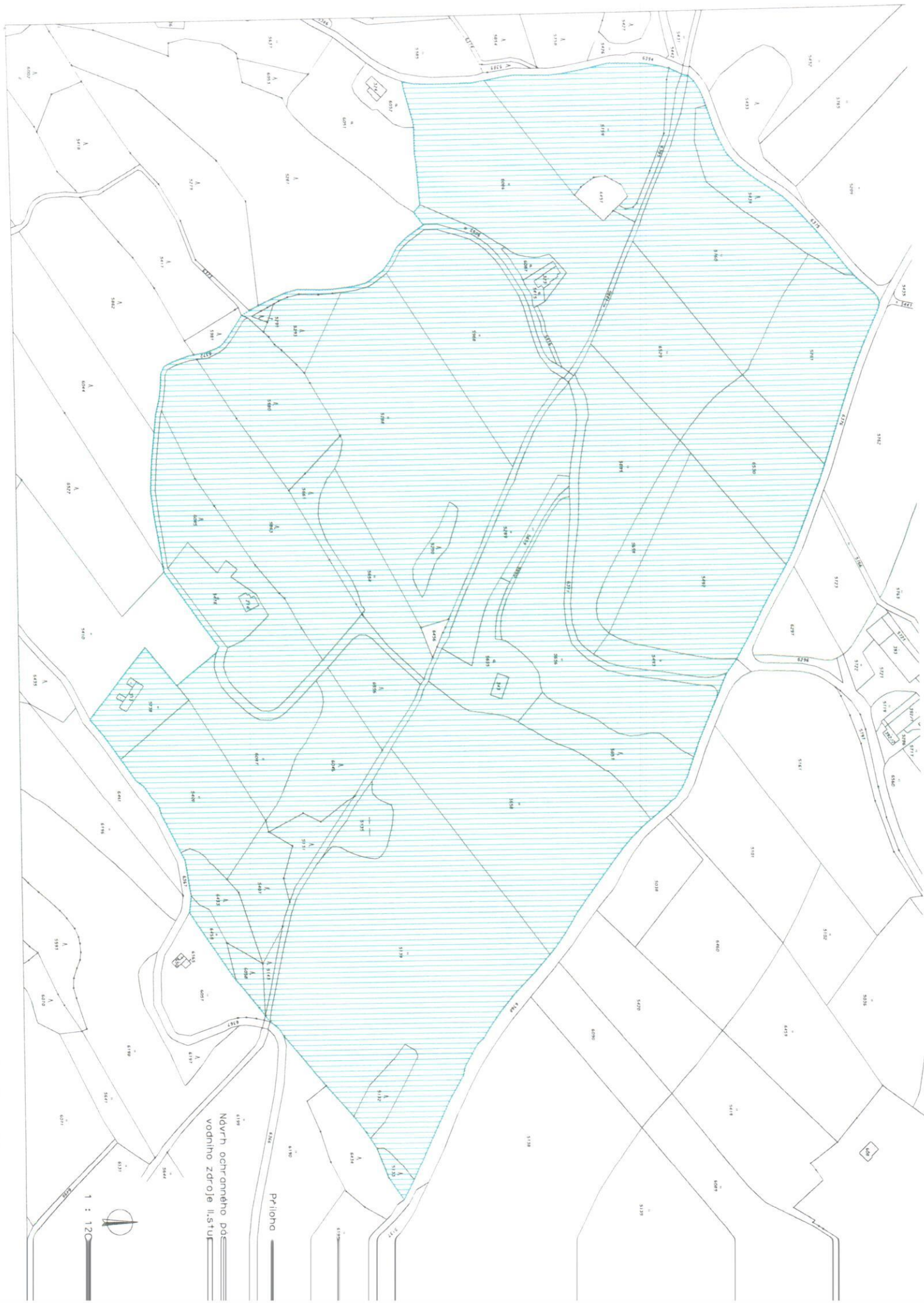
1 : 500



Návrh ochranného pásma  
vodního zdroje I. stupně  
újmacího objektu NH-4

Priloha č. 4





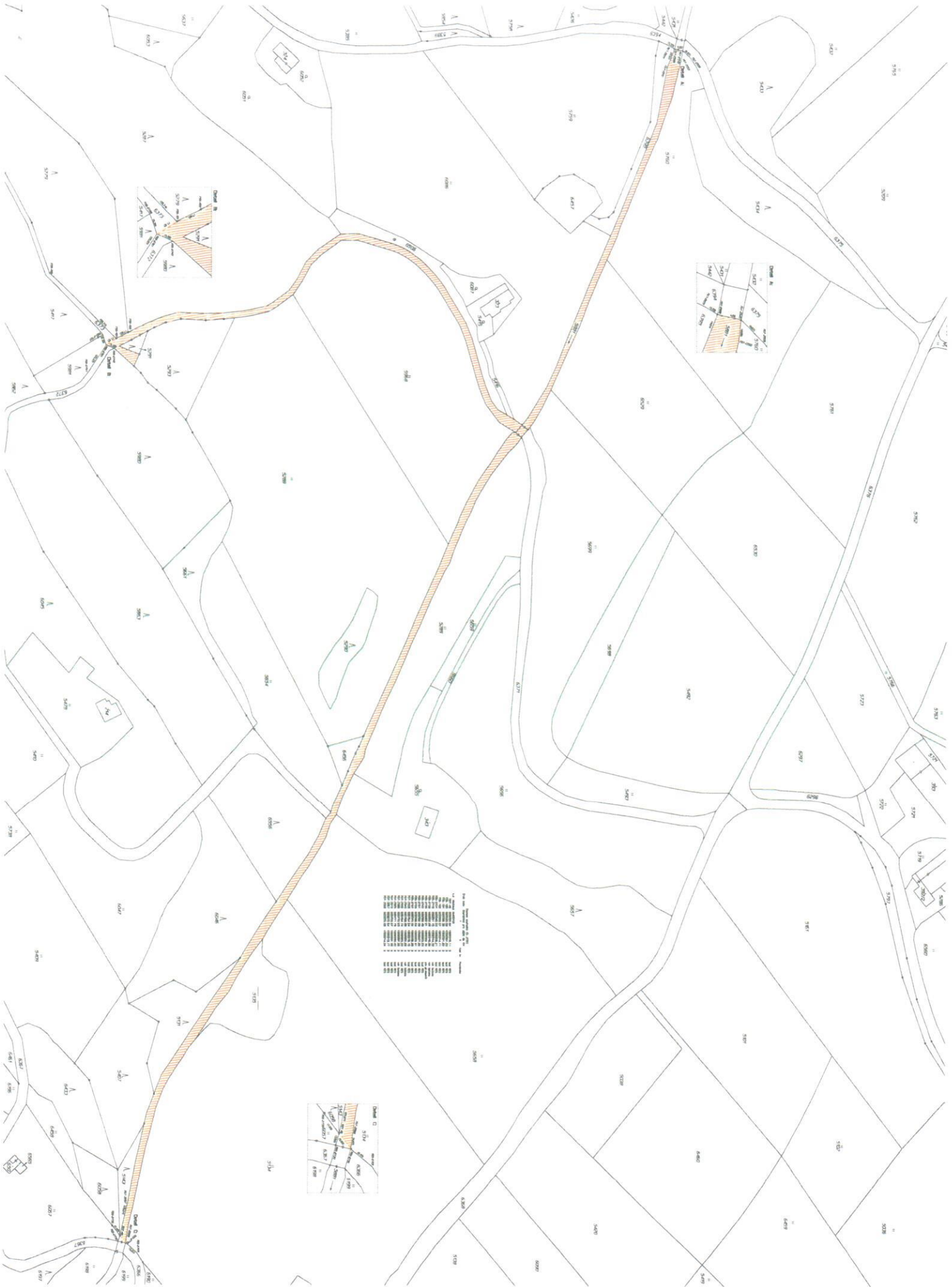
Návrh ochranného pásu  
vodního zdroje I. stupně

Příloha

1 : 120







Legend

Proposed Road	Orange Hatched Line
Existing Road	Thin Black Line
Stream	Blue Line
Contour Line	Thin Grey Line
Property Boundary	Thin Black Line
Building	Black Outline
Spot Elevation	Black Triangle
Water	Blue Area
Vegetation	Green Area
Unimproved Area	White Area