

1777

Městský úřad Ústí nad Orlicí

stavební úřad

562 24 Ústí nad Orlicí, Sychrova 16, tel.: 465 514 111, fax.: 465 525 563

Č.j.: MUUO/531/2014/SÚ/ber

Ústí nad Orlicí, dne 10. března 2014

Sp. zn.: SÚ-USR-BER/438/2014

Oprávněná úřední osoba: Ing. Ivana Bernatáková, tel.: 465 514 275

e-mail.: bernatakova@muuo.cz

Počet listů: 4

Počet příloh: 1

Počet listů příloh: 2

Účastníci řízení podle § 85 odst. 1 písm. a) stavebního zákona – žadatel

TEPVOS, spol. s r.o., IČ 25945793, Třebovská č. p. 287, 562 03 Ústí nad Orlicí 3

Účastníci řízení podle § 85 odst. 1 písm. b) stavebního zákona – obec v místě stavby

Město Ústí nad Orlicí, IČ 00279676, Sychrova č. p. 16, 562 01 Ústí nad Orlicí 1

Účastníci územního řízení dle § 85 odst. 2 písm. a) stavebního zákona

Státní pozemkový úřad, IČ 01312774, B. Němcové č. p. 231, 530 02 Pardubice 2

Město Ústí nad Orlicí, IČ 00279676, Sychrova č. p. 16, 562 01 Ústí nad Orlicí 1

AVINEA s.r.o., IČ 29124778, Koterovská č. p. 2482/156a, 326 00 Plzeň 26

Povodí Labe s. p., IČ 70890005, V. Nejedlého č. p. 951, 500 03 Hradec Králové

ZPA Jinonice a.s., IČ 45273430, Na Bělisku č. p. 1227, 562 01 Ústí nad Orlicí 1

Ing. Milan Sedláček, 11.06.1990, Žichlínek č. p. 213, 563 01 Lanškroun

Blanka Sedláčková, 25.01.1967, Žichlínek č. p. 213, 563 01 Lanškroun

Správa a údržba silnic Pardubického kraje, IČ 00085031, Doubravice č. p. 98, 533 53 Pardubice 19

ČEZ Distribuce a.s., IČ 24729035, Teplická č. p. 874/8, 405 02 Děčín 2

Telefónica Czech Republic, a.s., IČ 60193336, Za Brumlovkou č. p. 266/2, Michle, 140 00 Praha 4

RWE Distribuční služby, s.r.o., IČ 27935311, Plynárenská č. p. 499/1, 602 00 Brno 2

ČD-Telematika a.s., IČ 61459445, Pernerova č. p. 2819/2a, 130 00 Praha 3

Správa železniční dopravní cesty, státní organizace, IČ 70994234, Dlážděná č. p. 1003/7, 110 00

Praha 1 - Nové Město

Kabelová televize Ústí nad Orlicí, s. r. o., IČ 47471581, Tvardkova č. p. 1191, 562 01 Ústí nad Orlicí 1

Účastníci územního řízení podle § 85 odst. 2 písm. b) stavebního zákona - vlastníci sousedních staveb a pozemků nebo stavbách na nich s vlastnickým nebo jiným věcným právem

poz. p. č. 2588, poz. p. č. 2585/3, st. p. č. 950, st. p. č. 2732, poz. p. č. 2310/25, poz. p. č. 2294/14,

st. p. č. 2080, st. p. č. 3459, poz. p. č. 2531/1, st. p. č. 1226, st. p. č. 3234, poz. p. č. 2527/4,

st. p. č. 534, st. p. č. 3063, poz. p. č. 119/2, st. p. č. 313/3, st. p. č. 313/4, st. p. č. 3489, st. p. č. 3468

ÚZEMNÍ ROZHODNUTÍ VEŘEJNÁ VYHLÁŠKA

Dne 07.01.2014 podala společnost TEPVOS, spol. s r.o., IČ 25945793, Třebovská č. p. 287, 562 03 Ústí nad Orlicí 3 žádost o vydání územního rozhodnutí o umístění stavby **nadzemní úpravu nad vrtem UO - 4 a výtlačný vodovodní řad** na pozemcích **poz. p. č. 61/8, poz. p. č. 64, poz. p. č. 119/1, poz. p. č. 121, st. p. č. 313/1, poz. p. č. 2294/5, poz. p. č. 2294/8, poz. p. č. 2306/1, poz. p. č. 2310/1, poz. p. č. 2310/3, poz. p. č. 2310/5, poz. p. č. 2310/9, poz. p. č. 2310/13, poz. p. č. 2353/10, poz. p. č. 2353/12, poz. p. č. 2371/3, poz. p. č. 2481/1, poz. p. č. 2483/1, poz. p. č. 2485/3, poz. p. č. 2492/1, poz. p. č. 2506/5, poz. p. č. 2525/1, poz. p. č. 2527/3, poz. p. č. 2530, poz. p. č. 2531/3, poz. p. č. 2532, poz. p. č. 2585/2, poz. p. č. 2585/13 a poz. p. č. 2665/1** v katastrálním území Ústí nad Orlicí.

Uvedeným dnem bylo zahájeno územní řízení.

Stavba obsahuje:

SO 01 – výtlačný řad

SO 02 – prameniště

SO 03 – elektro NN přípojka

SO 04 - dispečink

Stavební úřad Městského úřadu Ústí nad Orlicí, jako stavební úřad příslušný podle § 13 odst. 1 písm. c) zákona č. 183/2006 Sb., o územním plánování a stavebním řádu (stavební zákon), v platném znění (dále jen "stavební zákon") posoudil záměr podle § 90 stavebního zákona a na základě tohoto posouzení dle § 92 odstavec 1 stavebního zákona a dále dle vyhlášky č. 503/2006 Sb., o podrobnější úpravě územního řízení, veřejnoprávní smlouvy a územního opatření, v platném znění

rozhodnutí o umístění stavby

nadzemní úpravu nad vrtem UO - 4 a výtlačný vodovodní řad na pozemcích **poz. p. č. 61/8, poz. p. č. 64, poz. p. č. 119/1, poz. p. č. 121, st. p. č. 313/1, poz. p. č. 2294/5, poz. p. č. 2294/8, poz. p. č. 2306/1, poz. p. č. 2310/1, poz. p. č. 2310/3, poz. p. č. 2310/5, poz. p. č. 2310/9, poz. p. č. 2310/13, poz. p. č. 2353/10, poz. p. č. 2353/12, poz. p. č. 2371/3, poz. p. č. 2481/1, poz. p. č. 2483/1, poz. p. č. 2485/3, poz. p. č. 2492/1, poz. p. č. 2506/5, poz. p. č. 2525/1, poz. p. č. 2527/3, poz. p. č. 2530, poz. p. č. 2531/3, poz. p. č. 2532, poz. p. č. 2585/2, poz. p. č. 2585/13 a poz. p. č. 2665/1** v katastrálním území Ústí nad Orlicí.

Pro umístění a projektovou přípravu stavby se stanoví tyto podmínky:

1. Stavba bude umístěna na pozemcích **poz. p. č. 61/8, poz. p. č. 64, poz. p. č. 119/1, poz. p. č. 121, st. p. č. 313/1, poz. p. č. 2294/5, poz. p. č. 2294/8, poz. p. č. 2306/1, poz. p. č. 2310/1, poz. p. č. 2310/3, poz. p. č. 2310/5, poz. p. č. 2310/9, poz. p. č. 2310/13,**

poz. p. č. 2353/10, poz. p. č. 2353/12, poz. p. č. 2371/3, poz. p. č. 2481/1, poz. p. č. 2483/1, poz. p. č. 2485/3, poz. p. č. 2492/1, poz. p. č. 2506/5, poz. p. č. 2525/1, poz. p. č. 2527/3, poz. p. č. 2530, poz. p. č. 2531/3, poz. p. č. 2532, poz. p. č. 2585/2, poz. p. č. 2585/13 a poz. p. č. 2665/1 v katastrálním území Ústí nad Orlicí, tak jak je zakresleno v situačním výkresu, který je nedílnou součástí projektové dokumentace zpracované Ing. František Pravec, autorizovaným inženýrem pro stavby vodního hospodářství a krajinného inženýrství, ČKAIT 1002372. Výše uvedený situační výkres je přílohou tohoto rozhodnutí. Případné změny nesmí být provedeny bez předchozího povolení stavebního úřadu. Projektant odpovídá za správnost, celistvost, úplnost a bezpečnost stavby provedené podle této dokumentace a její proveditelnost, jakož i za technickou a ekonomickou úroveň projektu, technologického zařízení včetně vlivů na životní prostředí.

2. SO 01 – výtlačný řad o celkové délce 950 m bude proveden z tvárné litiny DN200 bude umístěn na výše uvedených pozemcích. V místě křížení s korytem řeky Tiché Orlice bude realizován překopem s chráničkou PEHD DN 400 o celkové délce 15 m. Trasa řadu bude vedena v souběhu min 5 m s projektovanou protipovodňovou zdí a v místě křížení s touto zdí bude uloženo potrubí do chráničky délky 9 m. Křížení se silnicí II/315 před železničním podjezdem bude provedeno protlakem a uloženo bude v chráničce DN 300 o celkové délce 10 m.
3. SO 02 – prameniště vrtu a jeho příslušenství bude umístěno na poz. p. č. 2585/2 v katastrálním území Ústí nad Orlicí. Pažnice vrtu bude umístěna do vodotěsné kruhové nadzemní šaty o průměru 2 m. Konstrukce šachty bude z šachtových prefabrikátů o výšce 2,5 m. V min. vzdálenosti bude od vrtu bude pletivové oplocení celkové délky 115 m, na kterém bude řádně označené ochranné pásmo I. stupně. Armaturní monolitická betonová šachta na osazení vodoměru bude mít rozměry 3,3 x 2 x, výška 2 m. Součástí prameniště bude i odpad z vrtu, který bude řešen otevřeným příkopem o šířce 1 m, hloubce max. 0,5 m a délce 100 m. Bude umístěn na pozemcích poz. p. č. 2585/2 a poz. p. č. 2585/13 v katastrálním území Ústí nad Orlicí a bude napojen do odvodňovacího kanálu, který ústí do toku.
4. SO 03 – přípojka o celkové délce 50 m bude umístěna na pozemku poz. p. č. 2585/2 v katastrálním území Ústí nad Orlicí a bude napojena ze stávajícího sloupu vrchního vedení.
5. Budou dodrženy podmínky souhlasu s umístěním stavby nebo využití území do 50 m od okraje lesa, který vydal Městský úřad Ústí nad Orlicí – odbor životního prostředí dne 12.02.2014 pod č. j. MUUO/3474/2014/ŽP/grim.

Podmínky umístění

- Při realizaci záměru je nutno dbát základních povinností k ochraně pozemků určených k plnění funkcí lesa uvedených v § 13 lesního zákona.
 - Stavba bude umístěna v souladu s předloženým situačním zákresem.
 - Nebude znemožněn nebo omezen přístup do přilehlých lesních porostů.
6. Budou dodrženy podmínky uvedené ve vyjádření o existenci energetického zařízení společnosti ČEZ distribuce, a. s. vydaným pod značkou 0100049762 dne 17.04.2012 a podmínky pro provádění činností v ochranných pásmech nadzemních vedení společnosti ČEZ distribuce, a. s.
 7. Budou dodrženy podmínky stanoviska z pohledu dotyku na plynárenská zařízení společnosti RWE Distribuční služby, s r. o., ze dne 26.04.2012 vydaným pod značkou 5000621169.
 8. Budou dodrženy podmínky stanovené ve vyjádření k průběhu podzemních vedení ve správě obchodní firmy TEPVOS, spol. s r. o., ze dne 19.11.2013 pod značkou TEP/1861/2013/HL.
 9. Budou dodrženy podmínky vyjádření o existenci sítě elektronických komunikací a všeobecné podmínky ochrany sítě elektronických komunikací společnosti Telefónica Czech Republic, a. s., vydanými dne 04.04.2012 pod č. j. 58344/12.

10. Budou dodrženy všeobecné podmínky pro činnosti na kabelech v majetku Správy železniční dopravní cesty, s. o., které jsou součástí souhrnného stanoviska ČD – Telematika a. s. , vydaným dne 13.07.2012 pod značkou 13373/2012-0.
11. Při projektování nutno respektovat stavební zákon a prováděcí vyhlášky.
12. Investor si zajistí pro zpracování projektové dokumentace vytyčení podzemních vedení přímo v terénu a dodrží podmínky správců jednotlivých sítí.
13. Pro projektovou dokumentaci nutno zajistit stavebně-geologickými sondami složení a únosnost základové půdy a hloubku spodních vod.
14. Před započítím prací požádá stavebník příslušný speciální stavební úřad, tj. odbor životního prostředí Městského úřadu Ústí nad Orlicí, o vydání stavebního povolení. Do této doby musí být vyřešeny všechny majetkoprávní záležitosti, týkající se stavebních pozemků.

Účastníci řízení podle § 27 zákona č. 500/2004 Sb., správní řád ve znění pozdějších předpisů (dále jen „správní řád“):

- TEPVOS, spol. s r.o., IČ 25945793, Třebovská č. p. 287, 562 03 Ústí nad Orlicí 3

Odůvodnění

Dne 07.01.2014 podala společnost TEPVOS, spol. s r.o., IČ 25945793, Třebovská č. p. 287, 562 03 Ústí nad Orlicí 3 žádost o vydání územního rozhodnutí o umístění výše uvedené stavby.

Uvedeným dnem bylo řízení zahájeno.

Stavební úřad opatřením ze dne 21.01.2014 oznámil zahájení řízení všem známým účastníkům řízení a dotčeným orgánům. Okruh účastníků řízení byl vymezen podle § 85 odst. 1 stavebního zákona - a) žadatel ; b) obec, na jejímž území má být požadovaný záměr uskutečněn a dále dle § 85 odst. 2 stavebního zákona vlastník pozemku nebo stavby, na kterých má být požadovaný záměr uskutečněn, není-li sám žadatelem, nebo ten, kdo má jiné věcné právo k tomuto pozemku nebo stavbě; osoby, jejichž vlastnické nebo jiné věcné právo k sousedním stavbám anebo sousedním pozemkům nebo stavbám na nich může být územním rozhodnutím přímo dotčeno a c) osoby, o kterých tak stanoví zvláštní právní předpis.

Stavební úřad nařídil ústní jednání spojené s místním šetřením na den 24.02.2014, o jehož výsledku byl sepsán protokol. Toto oznámení o zahájení územního řízení bylo účastníkům řízení podle § 85 odst.1 a odst. 2 písm. a) stavebního zákona a dotčeným orgánům doručeno jednotlivě a účastníkům řízení podle § 85 odst. 2 písm. b) a c) stavebního zákona veřejnou vyhláškou, vyvěšenou po dobu 15 dnů na úřední desce Městský úřad Ústí nad Orlicí před konáním tohoto jednání.

Stavební úřad zajistil vzájemný soulad předložených závazných stanovisek dotčených orgánů vyžadovaných zvláštními předpisy, zabezpečil plnění požadavků vlastníků sítí technického vybavení a podmínky stanovisek zahrnul do podmínek tohoto rozhodnutí.

Z hlediska § 90 stavebního zákona stavební úřad uvádí, že umístění předmětné stavby je v souladu s územním plánem města Ústí nad Orlicí, který byl schválen zastupitelstvem města dne 09.10.2006 pod číslem usnesení 846/2006.

Tato stavba je dále v souladu s požadavky podle stavebního zákona a jeho prováděcích předpisů. Předložená žádost obsahuje veškeré náležitosti, které upravuje § 86 stavebního zákona, § 3 vyhlášky č. 503/2006 Sb., o podrobnější úpravě územního řízení, veřejnoprávní smlouvy a územního opatření, v platném znění. Dokumentace stavby je v souladu s přílohou č. 4 k této vyhlášce, je v souladu s ustanovením vyhlášky č. 268/2009 Sb., o technických požadavcích na stavby, ve znění pozdějších předpisů, a dále je v souladu s obecnými požadavky na využívání území vyhlášky č. 501/2006 Sb., o obecných požadavcích na využívání území, v platném znění.

Do podmínek územního rozhodnutí nebyly zahrnuty rovněž ty podmínky, kde povinnost jejich plnění vyplývá přímo z platných právních předpisů a ty, které se týkají soukromoprávních vztahů účastníků.

Námítky účastníků nebyly v řízení uplatněny a účastníci se k podkladům rozhodnutí nevyjádřili.

Podmínky, které se vztahují k provádění a užívání stavby, nebyly do podmínek územního rozhodnutí zahrnuty, neboť ty může stavební úřad ve smyslu §115 stavebního zákona zahrnout až do podmínek stavebního povolení. Proto je nutné, aby dotčené orgány, účastníci řízení a správci dotčených sítí tyto své podmínky uplatnily ve stavebním řízení.

Do podmínek územního rozhodnutí nebyly zahrnuty rovněž ty podmínky, kde povinnost jejich plnění vyplývá přímo z platných právních předpisů a ty, které se týkají soukromoprávních vztahů účastníků.

Stavební úřad dal v souladu s ustanovením § 36 odst. 3 správního řádu účastníkům řízení možnost, aby se před vydáním rozhodnutí vyjádřili k jeho podkladům a stanovil k tomu přiměřenou lhůtu a zároveň upozornil, že v řízeních, ve kterých je uplatňována zásada koncentrace řízení, podle které účastníci řízení mohou uplatnit své připomínky nebo námítky pouze v předem stanovené lhůtě, ustanovení § 36 odst. 3 správního řádu neslouží k tomu, aby se účastníci řízení mohli opětovně vyjádřit k projednávané věci a uplatnit k předmětu řízení nové námítky či připomínky.

Z výše uvedených důvodů stavební úřad rozhodl tak, jak je uvedeno ve výrokové části tohoto rozhodnutí za použití ustanovení právních předpisů ve výroku uvedených.

Poučení

Proti tomuto rozhodnutí se lze odvolat k ke Krajskému úřadu Pardubického kraje, odboru majetkovému a stavebního řádu, a to do 15 dnů ode dne jeho doručení podáním u zdejšího správního orgánu. Lhůta pro podání odvolání se počítá ode dne následujícího po doručení písemného vyhotovení rozhodnutí, nejpozději však po uplynutí desátého dne ode dne, kdy bylo nedoručené a uložené rozhodnutí připraveno k vyzvednutí. Pro účastníky řízení, kterým bylo rozhodnutí doručeno formou veřejné vyhlášky, se za den doručení považuje patnáctý den po vyvěšení tohoto rozhodnutí o možnosti převzít písemnost na úřední desce Městského úřadu Ústí nad Orlicí.

Odvolání musí mít náležitosti uvedené v § 37 odst. 2 správního řádu a musí obsahovat údaje o tom, proti kterému výroku rozhodnutí směřuje, v jakém rozsahu ho napadá a v čem je spatřován rozpor s právními předpisy nebo nesprávnost výroku nebo řízení, jež mu předcházelo. Odvolání jen proti části Odůvodnění je nepřipustné (dle § 82 odst. 1 a 2 správního řádu).

Včas podané a přípustné odvolání má dle ust. § 85 odst. 1 správního řádu odkladný účinek.

Odvolání se podává s potřebným počtem stejnopisů tak, aby jeden stejnopis zůstal správnímu orgánu a aby každý účastník dostal jeden stejnopis. Nepodá-li účastník potřebný počet stejnopisů, vyhotoví je správní orgán na náklady účastníka (dle § 82 odst. 2 správního řádu).


Rozhodnutí má podle § 93 odst. 1 stavebního zákona platnost 2 roky ode dne nabytí právní moci. Podmínky rozhodnutí o umístění stavby platí po dobu trvání stavby či zařízení, nedošlo-li z povahy věci k jejich konzumaci.

Územní rozhodnutí pozbývá platnosti, nebyla-li ve lhůtě platnosti podána úplná žádost o stavební povolení, ohlášení nebo jiné obdobné rozhodnutí podle tohoto zákona nebo zvláštních právních předpisů, nebylo-li započato s využitím území pro stanovený účel, nebo bylo-li stavební nebo jiné povoloovací řízení zastaveno anebo byla-li podaná žádost zamítnuta po lhůtě platnosti územního rozhodnutí.

Územní rozhodnutí pozbývá platnosti též dnem, kdy stavební úřad obdržel sdělení žadatele, že upustil od záměru, ke kterému se rozhodnutí vztahuje. To neplatí, byla-li realizace záměru již zahájena.

Ing. Ivana Bernatřáková
oprávněná úřední osoba




Petr Marčík
vedoucí stavebního úřadu


Toto rozhodnutí musí být vyvěšeno okamžitě po jeho obdržení po dobu 15 dnů (*v souladu s ust. § 25 odst. 2 správního řádu*) na úřední desce Městského úřadu Ústí nad Orlicí. Zároveň žádáme o vrácení tohoto dokumentu s uvedením dne vyvěšení a sejmutí, včetně razítka a podpisu.

Současně úřad uvedené obce příslušné k vyvěšení tohoto dokumentu potvrzuje, že tato písemnost byla zveřejněna způsobem umožňujícím dálkový přístup (*podle věty druhé § 25 odst. 2 správního řádu*).

Vyvěšeno dne 10.3.2014.....

Sejmuto dne 26.3.2014.....

Razítka a podpisy orgánu, který potvrzuje vyvěšení a sejmutí rozhodnutí.



Příloha:

- situační výkres

Správní poplatek:

Správní poplatek podle zákona č. 634/2004 Sb., o správních poplatcích, ve znění pozdějších předpisů, stanovený podle položky 17 odst. 1 písm. h) ve výši 3.000,- Kč, sazebníku správních poplatků byl uhrazen dne 22.01.2014 pod VS 9181004198.

Doručí se:

Účastníci územního řízení dle § 85 odst. 1 stavebního zákona

Žadatel (datová schránka)

TEPVOS, spol. s r.o., Třebovská č. p. 287, 562 03 Ústí nad Orlicí 3

Obec v místě stavby (zmocněnci na doručenkou)

Město Ústí nad Orlicí, Sychrova č. p. 16, 562 01 Ústí nad Orlicí 1

Účastníci územního řízení dle § 85 odst. 2 písm. a) stavebního zákona (doporučeně, do vlastních rukou, datová schránka)

Státní pozemkový úřad, B. Němcové č. p. 231, 530 02 Pardubice 2

Město Ústí nad Orlicí, Sychrova č. p. 16, 562 01 Ústí nad Orlicí 1

AVINEA s.r.o., Koterovská č. p. 2482/156a, 326 00 Plzeň 26

Povodí Labe s. p., V. Nejedlého č. p. 951, 500 03 Hradec Králové

ZPA Jinonice a.s., Na Bělisku č. p. 1227, 562 01 Ústí nad Orlicí 1

Ing. Milan Sedláček, Žichlínek č. p. 213, 563 01 Lanškroun

Blanka Sedláčková, Žichlínek č. p. 213, 563 01 Lanškroun

Správa a údržba silnic Pardubického kraje, Doubravice č. p. 98, 533 53 Pardubice 19

ČEZ Distribuce a.s., Teplická č. p. 874/8, 405 02 Děčín 2

Telefónica Czech Republic, a.s., Za Brumlovkou č. p. 266/2, Michle, 140 00 Praha 4

RWE Distribuční služby, s.r.o., Plynárenská č. p. 499/1, 602 00 Brno 2

ČD-Telematika a.s., Pernerova č. p. 2819/2a, 130 00 Praha 3

Kabelová televize Ústí nad Orlicí, s. r. o., Tvardkova č. p. 1191, 562 01 Ústí nad Orlicí 1

Správa železniční dopravní cesty, státní organizace, Dlážděná č. p. 1003/7, 110 00 Praha1 - Nové Město

Účastníci územního řízení dle § 85 odst. 2 písm. b) stavebního zákona – vlastníci sousedních staveb a pozemků nebo stavbách na nich s vlastnickým nebo jiným věcným právem (veřejnou vyhláškou)

poz. p. č. 2588, poz. p. č. 2585/3, st. p. č. 950, st. p. č. 2732, poz. p. č. 2310/25, poz. p. č. 2294/14, st. p. č. 2080, st. p. č. 3459, poz. p. č. 2531/1, st. p. č. 1226, st. p. č. 3234, poz. p. č. 2527/4, st. p. č. 534, st. p. č. 3063, poz. p. č. 119/2, st. p. č. 313/3, st. p. č. 313/4, st. p. č. 3489, st. p. č. 3468

Dotčené orgány (doporučeně, datová schránka)

Městský úřad, odbor DSH, Sychrova č. p. 16, 562 16 Ústí nad Orlicí

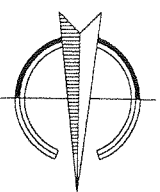
Městský úřad, odbor ŠKT, Sychrova č. p. 16, 562 16 Ústí nad Orlicí

Městský úřad, odbor ŽP, Sychrova č. p. 16, 562 24 Ústí nad Orlicí

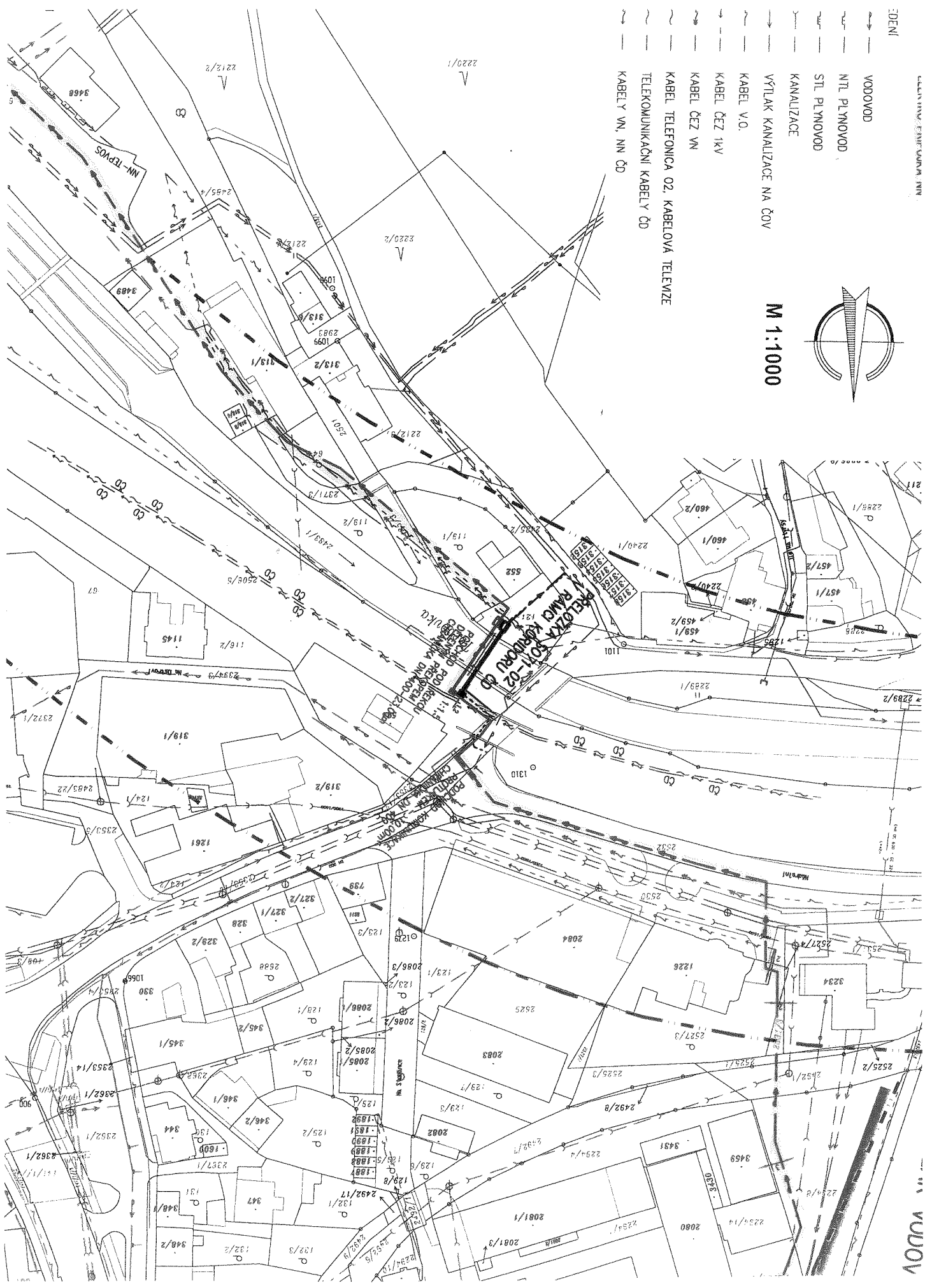
Drážní úřad sekce stavební, oblast Olomouc, Nerudova č. p. 1, 772 58 Olomouc

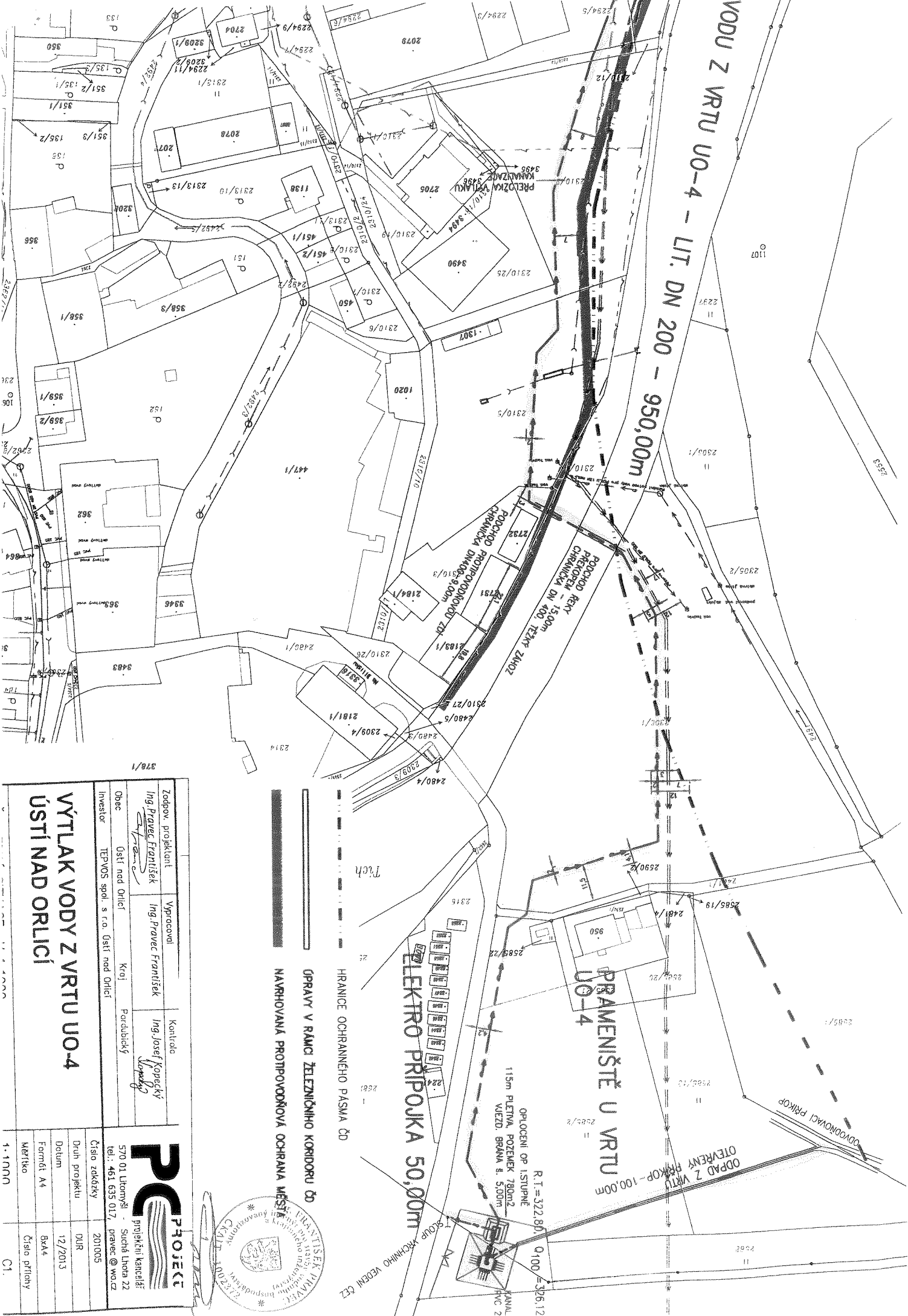
Krajská hygienická stanice Pardubický kraj, Klášterní č. p. 54, 530 02 Pardubice 2

- LEGENDA
- VODOVOD
 - NTL PLYNOVOD
 - STL PLYNOVOD
 - KANALIZACE
 - VÝTLAK KANALIZACE NA ČOV
 - KABEL V.O.
 - KABEL ČEZ 1kV
 - KABEL ČEZ VN
 - KABEL TELEFONICA O2, KABELOVA TELEVIZE
 - TELEKOMUNIKAČNÍ KABELY ČD
 - KABELY VN, NN ČD




M 1:1000





Zodpov. projektant Ing. Pravec František	Vypracoval Ing. Pravec František	Kontrola Ing. Josef Kopecký
Obec Ústí nad Orlicí	Kraj Pardubický	
Investor TEPNOS spol. s r.o. Ústí nad Orlicí		

PC PROJEKT	projektční kancelář
570 01 Uhromyšl - Suchá Lhota 22	tel.: 461 635 017, pravec@wo.cz
Číslo zakázky	201005
Druh projektu	DNR
Datum	12/2013
Formát A4	BxA4
Metriko	Číslo přílohy
1:1000	C1



————— HRANICE OCHRANĚNĚHO PÁSMA ČD
 ————— OPRAVY V RÁMCI ŽELEZNIČNÍHO KORIDORU ČD
 ————— NAVRHOVANÁ PROTIPOČŇOVÁ OCHRANA MĚSTĚ

ELEKTRO PŘÍPOJKA 50,00m

PRAMENIŠTĚ U VRTU UO-4

VODU Z VRTU UO-4 - LIT. DN 200 - 950,00m

OPROCEŇENÍ OP 1. STUPNĚ
115m PLETNA POZEMEK 790m²
VĚZD. BRÁNA S. 5,00m

R.T. = 322,80 Q 100 = 326,12r

OPAD Z VRTU
OTEVŘENÝ PŘÍKOP - 100,00m

DOVOZOVACÍ PŘÍKOP

