

7493

## Městský úřad Ústí nad Orlicí

### stavební úřad

562 24 Ústí nad Orlicí, Sychrova 16, tel.: 465 514 111, fax.: 465 525 563

Č.j.: MUUO/18999/2013/SÚ/FO

Sp. zn.: SÚ-USJ-FO/2691/2013

Ústí nad Orlicí, dne 27.06.2013

Oprávněná úřední osoba: Folková, tel.: 465 514 261

e-mail.: folkova@muuo.cz

Počet listů: 5

Počet příloh: 1

Počet listů příloh: 1

*Účastníci řízení podle § 85 odst. 1 písm. a) stavebního zákona – žadatel*

Obec Jehnědí, IČ 00279005, Jehnědí č.p. 3, 562 01 Ústí nad Orlicí 1

*Účastníci řízení podle § 85 odst. 1 písm. b) stavebního zákona – obec v místě stavby*

Obec Jehnědí, IČ 00279005, Jehnědí č.p. 3, 562 01 Ústí nad Orlicí 1

*Účastníci řízení podle § 85 odst. 2 stavebního zákona*

Obec Jehnědí, IČ 00279005, Jehnědí č.p. 3, 562 01 Ústí nad Orlicí 1

Bohuslav Svatoš, 26.06.1942, Jehnědí č.p. 72, 562 01 Ústí nad Orlicí 1

Olga Svatošová, 18.10.1942, Jehnědí č.p. 72, 562 01 Ústí nad Orlicí 1

Karel Dokoupil, 14.10.1951, Jehnědí č.p. 99, 562 01 Ústí nad Orlicí 1

Hana Dokoupilová, 29.03.1955, Jehnědí č.p. 99, 562 01 Ústí nad Orlicí 1

Josef Doležal, 11.03.1944, Jehnědí č.p. 66, 562 01 Ústí nad Orlicí 1

Miloslava Doležalová, 01.11.1947, Jehnědí č.p. 66, 562 01 Ústí nad Orlicí 1

Vodovody a kanalizace Jablonné nad Orlicí, a.s., IČ 48173398, Slezská č.p. 350, 561 64 Jablonné nad Orlicí

Telefónica Czech Republic, a.s., IČ 60193336, Za Brumlovkou č.p. 266/2, 140 22 Praha 4 - Michle

Správa a údržba silnic Pardubického kraje, IČ 00085031, Doubravice č.p. 98, 533 53 Pardubice

ČEZ Distribuce, a.s, IČ 24729035, Teplická č.p. 874/8, 405 02 Děčín 2

Pardubický kraj, IČ 70892822, Komenského náměstí č.p. 125, Pardubice-Staré Město, 532 11 Pardubice

## NÁVRH VÝROKU ROZHODNUTÍ

### VE ZJEDNODUŠENÉM ÚZEMNÍM ŘÍZENÍ

Dne 30.05.2013 podala Obec Jehnědí, IČ 00279005, Jehnědí č.p.3, 562 01 Ústí nad Orlicí 1 žádost na vydání územního rozhodnutí o umístění stavby - **chodník u silnice II/315 v Jehnědí** na pozemcích poz. p. č. 95/1, 95/2, 1275, 1297/1, 1297/3 a 1297/24 v katastrálním území Jehnědí ve zjednodušeném územním řízení.

Stavební úřad Městského úřadu Ústí nad Orlicí, jako stavební úřad příslušný podle § 13 odst. 1 písm. c) zákona č. 183/2006 Sb., o územním plánování a stavebním řádu (stavební zákon), v platném znění (dále jen "stavební zákon"), posoudil žádost podle § 84 až 91 stavebního zákona a na základě tohoto posouzení vydává podle § 79, 92 a 95 stavebního zákona a § 9 vyhlášky č. 503/2006

Sb., o podrobnější úpravě územního řízení, veřejnoprávní smlouvy a územního opatření, v platném znění

## **rozhodnutí o umístění stavby ve zjednodušeném územním řízení**

na stavbu - **chodník u silnice II/315 v Jehnědí** na pozemcích poz. p. č. 95/1, 95/2, 1275, 1297/1, 1297/3 a 1297/24 v katastrálním území Jehnědí.

### **Popis záměru:**

Jedná se o novostavbu jednostranného chodníku podél silnice II/315 v šíři 1,5 m a v délce 88,0 m. Chodník začíná u vjezdu na poz.p.č. 1275 a končí u poslední zástavby u poz.p.č. 832/2. Stávající vjezdy budou stavebně upraveny a zřízeny přes pojížděný chodník se sníženou obrubou. Odvodnění bude zajištěno především umístěním příčného žlabu v délce 7 m s napojením přípojky PVC 200 v délce 7 m na stávající dešťovou kanalizaci. Na konci chodníku bude zřízen odvodňovací rigol šířky 1,2 m a délky 3 m, vydlážděn z drobných žulových kostek pro svedení vody ze silnice. V km 0,056 50 bude umístěna nová trubka PVC 150 v délce 11,5 m napříč silnicí od osy vjezdu na poz.p.č. 817 k příkopu na druhé straně silnice pro napojení dešťové kanalizace. V km 0,011 00 – 0,026 00 bude provedena nová podezdívka oplocení z jednostranně štípaných tvarovek. Stávající oplocení bude přeloženo na novou podezdívku. Dále bude provedena oprava stávajícího chodníku, který navazuje na nový chodník, živičným povrchem včetně silničního žulového krajníku.

### **Pro umístění a projektovou přípravu stavby se stanoví tyto podmínky:**

1. Stavba bude umístěna na pozemcích poz. p. č. 95/1, 95/2, 1275, 1297/1, 1297/3 a 1297/24 v katastrálním území Jehnědí, jak je zakresleno v situačním výkresu C 1.2 v měřítku 1:250, který je nedílnou součástí tohoto rozhodnutí.
2. Chodník podél silnice II/315 bude v šíři 1,5 m a v délce 88,0 m, proveden ze zámkové dlažby. U chodníku bude osazen silniční betonový obrubník ABO 2-15 1000x250x150 mm osazený na výšce 0,12 m. Záhonový obrubník ABO 5-20 500x250x50 mm bude použit u zeleně s výškou obruby 0,06 m jako vodící linie. Na rozhraní vjezdu a zeleného pásu bude osazen chodníkový obrubník ABO 14-10 1000x250x100 mm.
3. Oprava stávajícího chodníku, který navazuje na nový chodník bude provedena z živičného povrchu s umístěním silničního žulového krajníku 800x130x200 mm. U zeleně bude osazena záhonová obruba na výšce 0,06 m pro napojení vodící linie v místě pro přecházení.
4. Před začátek chodníku v místě napojení cesty na poz.p.č. 1275 bude umístěn příčný žlab v délce 7 m s napojením na stávající dešťovou kanalizaci v silnici. Přípojka bude provedena z trubky PVC 200 délky 7 m. Napojení bude provedeno přes překop na silnici šířky 1,0 m.
5. V km 0,056 50 bude umístěna nová trubka PVC 150 délky 11,5 m napříč silnicí od parcely poz.p.č.817 k příkopu na druhé straně silnice. Trubka bude umístěna za pomocí protlaku a bude sloužit pro napojení dešťové kanalizace.
6. V km 0,011 00 – 0,026 00 bude provedena nová plotová podezdívka z jednostranně štípaných tvarovek. Stávající oplocení bude přeloženo na tuto podezdívku.
7. Na konci chodníku bude zřízen odvodňovací rigol šířky 1,2 m, délky 3,0 m, vydlážděný drobnými žulovými kostkami.

8. Budou dodrženy podmínky závazného stanoviska – souhlasu k trvalému odnětí půdy ze zemědělského půdního fondu, vydaného Městským úřadem Ústí nad Orlicí, odborem životního prostředí dne 24.06.2013 pod č.j.: MUUO/17931/2013/ŽP/Mol:

p.č.	v kultuře	o výměře m <sup>2</sup>
95/1	zahrada	2
95/2	zahrada	4

pro stavbu chodníku u silnice II/315.

Podmínky odnětí:

1. V terénu bude vyznačena hranice zájmového území a bude zajištěno její nepřekročení. Stavební pozemek nepřesáhne výměru uvedenou v souhlasu.
  2. Bude provedena skrývka ornice o síle 0,1 m na ploše 6 m<sup>2</sup>. Celkové množství skrývky, tj.: cca 0,6 m<sup>3</sup>, bude použito k terénním úpravám pozemku v okolí stavby.
  3. Žadatel nahlásí orgánu ochrany zemědělského půdního fondu provedení skrývky ornice nejméně 5 dní před vlastním zahájením.
  4. Po nabytí právní moci rozhodnutí vydaného podle zvláštních právních předpisů předloží žadatel toto rozhodnutí s nabytím právní moci orgánu ochrany ZPF, který tento souhlas vydal.
  5. Za odnětí půdy ze zemědělského půdního fondu bude odborem životního prostředí Městského úřadu Ústí nad Orlicí vydáno rozhodnutí o odvodech v souladu s ustanovením § 11 odst. 1 písm. a) zákona a to v návaznosti na pravomocné rozhodnutí vydané příslušným stavebním úřadem podle zvláštních právních předpisů.
9. Budou dodrženy podmínky z vyjádření správců podzemních sítí:
- Telefónica Czech Republic, a.s., Praha 4 ze dne 06.03.2013 pod č.j.: 536976/13
  - ČEZ Distribuce, a.s., Děčín ze dne 06.03.2013 pod značkou 0100141491
  - Vodovody a kanalizace Jablonné nad Orlicí, a.s., Jablonné nad Orlicí ze dne 15.03.2013 pod č.j.: UO/JD/13/032.
10. Budou dodrženy podmínky souhlasu Správy a údržby silnic Pardubického kraje, Pardubice ze dne 10.04.2013 pod č.j.: SÚSPk/01598/2013/MS-ÚO/2311:
- Realizace stavby bude prováděna dle projektové dokumentace. Budou dodrženy všechny související právní předpisy ČR i vybrané ČSN, TP.
  - Chodníkový obrubník bude osazen tak, aby bylo zachováno stávající prostorové uspořádání dotčené silnice II/315 a to v celé délce úpravy. Budou zachovány vstupy (vjezdy) do přilehlých objektů.
  - Převýšení betonových obrubníků nad okrajem vozovky bude min. 12,0 cm a v místech sjezdů min. 2,0 cm. Chodník bude proveden v základní šířce 1,50 m. Otevřená spára podél kraje vozovky a obrub bude vyplněna asfaltovou modifikovanou zálivkou či nastavovacími asfaltovými pásky.
  - Stavební uspořádání musí být takové, aby se zabránilo stékání srážkové vody na silnici a jejímu znečišťování či jinému poškození (např. osazení uličních podobrubníkových vpustí apod.). Povrch chodníku bude opatřen snadno čistitelným krytem (zpevněný, bezprašný).
11. Budou dodrženy podmínky Vojenské ubytovací a stavební správy Pardubice, Pardubice ze dne 02.04.2013 pod č.j.: 1613/24737-ÚP/2013-1420:
- Budou respektována ochranná pásma stávajícího i plánovaného komunikačního systému v parametrech pro příslušnou kategorii komunikace.
12. Při projektování nutno respektovat stavební zákon a prováděcí vyhlášky včetně technických norem a předpisů.
13. Před započítáním prací požádá stavebník stavební úřad Městského úřadu Ústí nad Orlicí, odbor dopravy, silničního hospodářství a správních agend o vydání stavebního povolení.

Účastníkem řízení je podle § 27 odst.1 písm. a) zákona č. 500/2004 Sb., správní řád, ve znění pozdějších předpisů (dále jen „správní řád“)

- Obec Jehnědí, IČ 00279005, Jehnědí č.p.3, 562 01 Ústí nad Orlicí 1.


## Poučení

Žadatel je dle § 95 odst. 4 stavebního zákona povinen zajistit, aby informace o návrhu výroku rozhodnutí byla bezodkladně poté, co jej žadatel obdrží, vyvěšena na místě určeném v něm stavebním úřadem, a to po dobu 15 dnů. Stavební úřad žadateli určuje, že místem k vyvěšení uvedené informace se všemi náležitostmi bude úřední deska obecního úřadu obce, ve které má být stavba umístěna. Informace obsahuje údaje o žadateli, o předmětu územního řízení a o veřejném ústním jednání. Součástí informace je grafické vyjádření záměru, popřípadě jiný podklad, z něhož lze usuzovat o architektonické nebo urbanistické podobě záměru a o jeho vlivu na okolí. Pokud žadatel uvedenou povinnost nesplní, stavební úřad nařídí opakované veřejné ústní jednání. Tímto by se žadatel dopustil přestupku dle ust. § 178 odst. 1 písm. b) stavebního zákona, v případě žadatele jako právnické nebo podnikající fyzické osoby správního deliktu dle ust. § 180 odst. 1 písm. b) stavebního zákona. V případě, že se neprokáže opak, má se za to, že žadatel povinnost vyvěšení informace splnil.

Námítky účastníků proti návrhu výroku rozhodnutí lze podat písemně ve lhůtě 15 dnů ode dne vyvěšení návrhu výroku na úřední desce. K námítkám účastníků řízení, pokud se nezměnily podklady pro jejich souhlas, se nepřihlíží. Dotčené orgány mohou nejpozději ve stejné lhůtě podat výhrady proti návrhu výroku rozhodnutí, pokud v něm nejsou obsaženy podmínky uplatněné v jejich závazném stanovisku nebo pokud je záměr navržen v rozporu s jejich rozhodnutím. Po podání výhrady nebo námítky rozhodne usnesením o provedení zemního řízení. Pokud nebyly ve lhůtě uplatněny výhrady nebo námítky, rozhodnutí se pokládá za vydané, nelze se proti tomu dále odvolat a následný den po uplynutí lhůty pro uplatnění výhrad nebo námítek nabývá právní moci. Účastníci a dotčené orgány mohou nahlížet do podkladů rozhodnutí na stavební úřad Městského úřadu Ústí nad Orlicí (Po, St 8:00 - 16:30 hod., v ostatních dnech po dohodě).

Marta Folková  
oprávněná úřední osoba



  
Petr Marčík  
vedoucí stavebního úřadu


Tato písemnost musí být vyvěšena okamžitě po jeho obdržení po dobu 15 dnů (v souladu s ust. 25 odst. 2 správního řádu) na úředních deskách Městského úřadu Ústí nad Orlicí a Obecního úřadu v Jehnědí. Zároveň žádáme o vrácení tohoto dokumentu s uvedením dne vyvěšení a sejmutí, včetně razítka a podpisu.

Současně úřady uvedených obcí příslušných k vyvěšení tohoto dokumentu potvrzují, že tato písemnost byla zveřejněna způsobem umožňujícím dálkový přístup (podle věty druhé § 25 odst. 2 správního řádu).

Vyvěšeno dne 27.6.2013.....

Sejmuto dne 12.7.2013.....

Razítko a podpis orgánu, který potvrzuje vyvěšení a sejmutí oznámení.



**Příloha:**

- situační výkres

**Doručí se:**

*Žadatel (zmocněnci na doručenkou)*

Obec Jehnědí, Jehnědí č.p.3, 562 01 Ústí nad Orlicí 1

*Dotčené orgány (doporučeně)*

Městský úřad, odbor DSH, Sychrova č.p. 16, 562 16 Ústí nad Orlicí

Městský úřad, odbor ŽP, Sychrova č.p. 16, 562 24 Ústí nad Orlicí

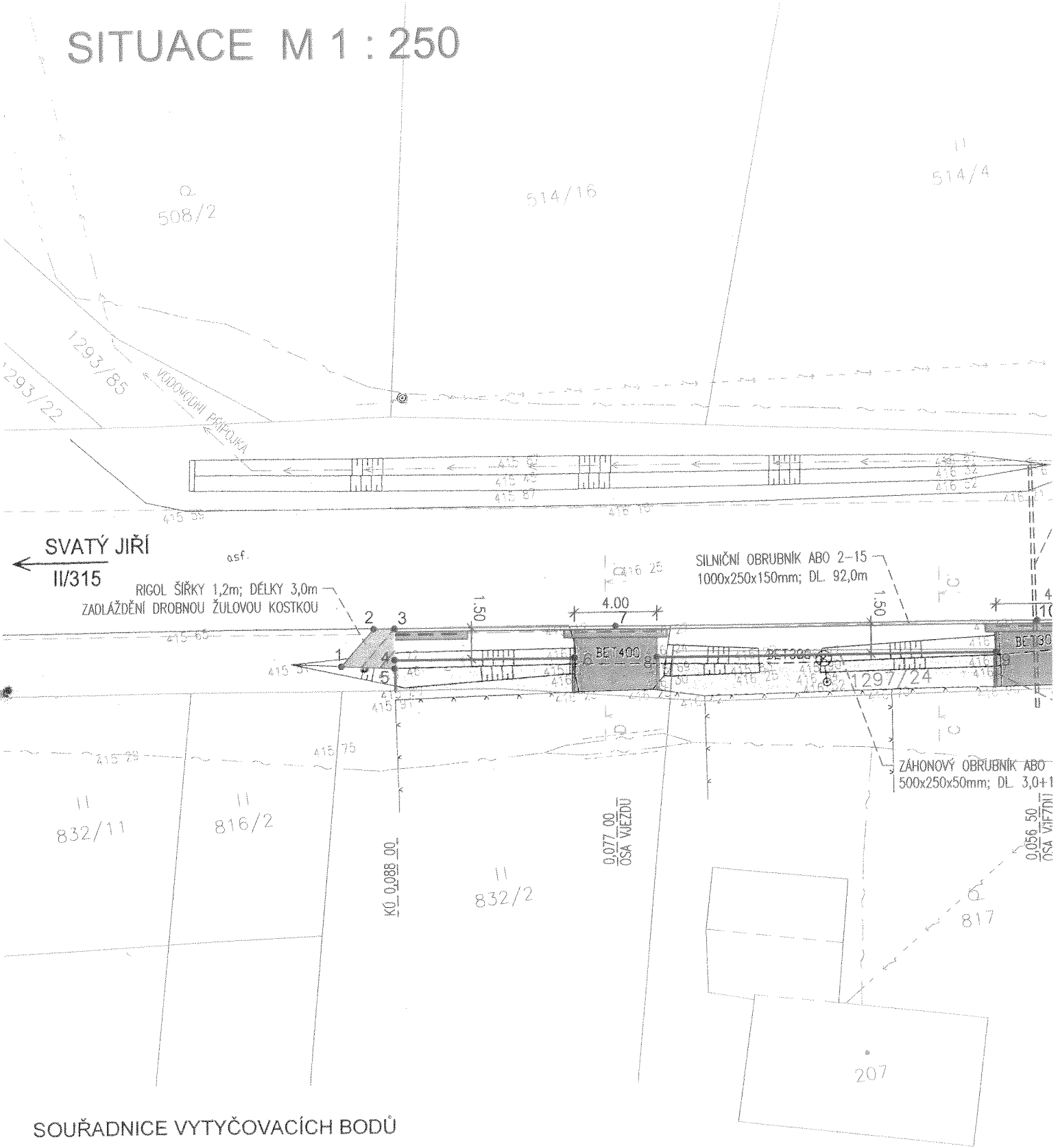
Obecní úřad Jehnědí, Jehnědí č.p. 3, 562 01 Ústí nad Orlicí 1

Policie ČR - DI, Tvardkova č.p. 1191, 562 01 Ústí nad Orlicí 1

Vojenská ubytovací a stavební správa, Teplého č.p. 1899, 530 59 Pardubice



# SITUACE M 1 : 250



SOUŘADNICE VYTYČOVACÍCH BODŮ

ČÍSLO BODU	Y	X
1	610822.283	1072665.744
2	610820.482	1072664.154
3	610819.491	1072664.284
4	610819.687	1072665.791
5	610819.740	1072666.199
6	610811.128	1072666.944
7	610808.945	1072665.721
8	610807.164	1072667.481
9	610790.951	1072669.604
10	610788.773	1072668.376
11	610786.985	1072670.123
12	610783.946	1072670.530
13	610779.784	1072669.568
14	610776.014	1072671.575
15	610762.860	1072673.300

ČÍSLO BODU	Y	X
16	610760.360	1072672.162
17	610758.260	1072673.970
18	610743.416	1072676.006
19	610734.979	1072675.652
20	610732.663	1072677.369
21	610732.864	1072680.246
22	610733.142	1072680.679
23	610725.570	1072679.960
24	610726.290	1072679.267
25	610724.767	1072677.458
26	610722.460	1072676.944
27	610721.100	1072677.090
28	610721.245	1072678.386
29	610723.844	1072678.697

100

100

100

100

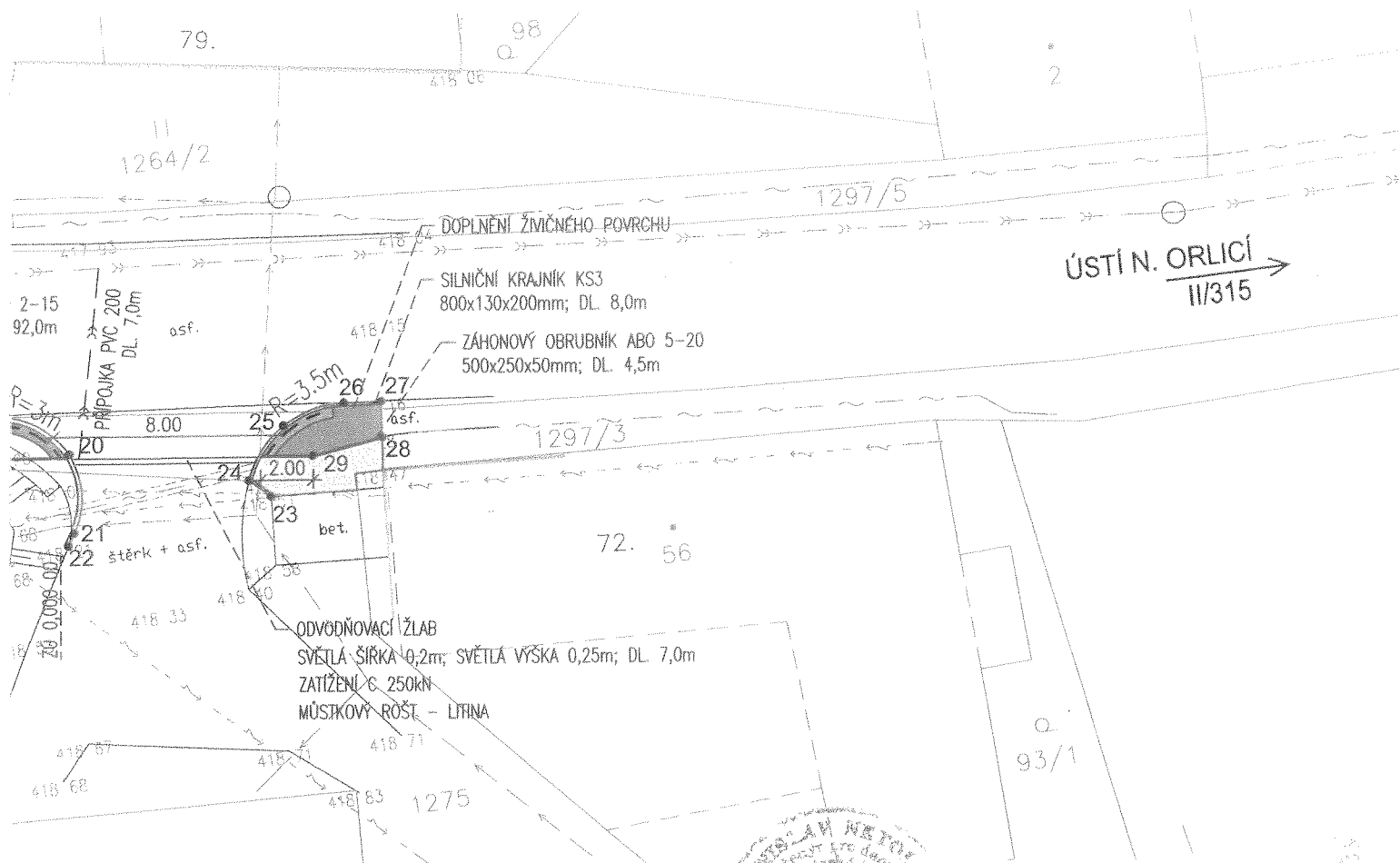
100

100



# LEGENDA POVRCHŮ

- CHODNÍK – ZÁMKOVÁ DLAŽBA – ŠEDÁ TL. 60mm
- CHODNÍK – ŽIVICE
- POJÍŽDĚNÝ CHODNÍK – ZÁMKOVÁ DLAŽBA – ŠEDÁ TL. 80mm
- VAROVNÝ PÁS Š. 0,4m, HMATOVÁ ÚPRAVA, KONTRASTNÍ RELIEFNÍ DLAŽBA (ČERVENÁ)
- ZELEŇ – OHUMUSOVÁNÍ
- SNÍŽENÝ OBRUBNÍK, VÝŠKY 0,02m
- SNÍŽENÝ OBRUBNÍK, VÝŠKY 0,04m



VÝŠKOVÝ SYSTÉM BpV  
 SOUŘADNICOVÝ SYSTÉM JTSK

Podzemní vedení jsou zakreslena informativně  
 Před zahájením stavebních prací je nutno požádat o podrobné vytyčení !

**SO 101**

Kreslil:	ING. SMETANOVÁ			
Zpracoval:	ING. SMETANOVÁ			
Zodp. projektant:	ING. NETOLICKÝ			
Hlavní projektant:	ING. SHEJBAL			
Technická kontrola:	ING. NETOLICKÝ			
Kraj: PARDUBICKÝ	Okres: ÚSTÍ NAD ORLICÍ	Obec: JEHNĚDÍ		
Investor: OBEC JEHNĚDÍ	<b>CHODNÍK U SILNICE II/315 JEHNĚDÍ</b>		Stupeň:	DUR + DSP
Akce:			Zak. č.:	3568 - 13 - 3
Objekt: SO 101 CHODNÍK U SILNICE II/315			Arch. č.:	2995
Obsah:			Datum:	04/2013
<b>SITUACE</b>			Formát:	3 A4
	Měřítko:	1 : 250	Číslo příl. výkresu:	C 1.2
	Kóty:			

[Illegible text]

[Illegible text]

[Illegible text]

[Illegible text]

[Illegible text]

[Illegible text]

[Illegible text]

[Illegible text]