

1106



**KRAJSKÝ ÚŘAD
PARDUBICKÉHO KRAJE**
odbor životní prostředí a zemědělství

MĚSTSKÝ ÚŘAD Ústí nad Orlicí		Císlo depor.
19-09-2012		
<i>29.558/2012</i>		
Město/Obec:	<i>3</i>	Počet příloh/listů: <i>3/5</i>
Číslo zaměstnance:		Skart. znak:
Spis. znak:		Skart. lhůta:

Spis. zn.: SpKrÚ 42740/2012/OŽPZ
 Č.j.: KrÚ 57093/2012
 Vyřizuje: Ing. Zemenová
 Telefon: 466 026 522
 E-mail: vaclava.zemenova@pardubickykraj.cz
 Datum: 14. 9. 2012

Dle rozdělovníku

VEŘEJNÁ VYHLÁŠKA

Krajský úřad Pardubického kraje, odbor životního prostředí a zemědělství, jako věcně příslušný vodoprávní úřad podle ustanovení § 107 písm. o) zákona č. 254/2001 Sb., o vodách a o změně některých zákonů, ve znění pozdějších předpisů (dále jen vodní zákon), a místně příslušný podle ustanovení § 11 zákona č. 500/2004 Sb., správní řád, ve znění pozdějších předpisů (dále jen správní řád), podle ustanovení § 66 odst. 7) vodního zákona a ust. § 173 správního řádu,

formou

OPATŘENÍ OBECNÉ POVAHY

stanovuje

podle ust. § 66 odst. 1) vodního zákona a podle ust. § 7 vyhlášky č. 236/2002 Sb. Ministerstva životního prostředí ČR, o způsobu a rozsahu zpracování návrhu a stanovování záplavových území, na návrh správce toku Povodí Labe, státní podnik, Víta Nejedlého 951, 500 03 Hradec Králové, IČ 70890005

**záplavové území (dále jen ZÚ) významného vodního toku Třebovka
v úseku ř.km 0,000 – 9,409**

v k.ú. Ústí nad Orlicí, Hylváty, Dlouhá Třebová, Lhotka u České Třebové a Parník

a

vymezuje

podle ust. § 66 odst. 2) vodního zákona a podle ust. § 7 vyhlášky č. 236/2002 Sb. Ministerstva životního prostředí ČR, o způsobu a rozsahu zpracování návrhu a stanovování záplavových území, na návrh správce toku Povodí Labe, státní podnik, Víta Nejedlého 951, 500 03 Hradec Králové, IČ 70890005

**aktivní zónu záplavového území (dále jen AZZÚ) významného vodního toku Třebovka
v úseku ř.km 0,000 – 9,409**

v k.ú. Ústí nad Orlicí, Hylváty, Dlouhá Třebová, Lhotka u České Třebové a Parník

Jedná se o stanovení záplavového území významného toku Třebovka a vymezení aktivní zóny v úseku ř.km 0,000 – 9,409 v úseku Ústí nad Orlicí – Česká Třebová, zahrnující katastrální území - Ústí nad Orlicí, Hylváty, Dlouhá Třebová, Lhotka u České Třebové a Parník.

Opatření obecné povahy se týká všech vlastníků pozemků a staveb ve správním území obcí Ústí nad Orlicí, Dlouhá Třebová a Česká Třebová v úseku ř.km 0,000 – ř.km 9,409 významného vodního toku Třebovka.

Rozsah ZÚ při Q_{100} , Q_{20} a Q_5 a hranice AZZÚ jsou zakresleny v přiloženém mapovém podkladu.

Odůvodnění.

Krajský úřad Pardubického kraje, odbor životního prostředí a zemědělství, byl dne 2. 7. 2012 správcem toku Povodím Labe, státní podnik, Víta Nejedlého 951, 500 03 Hradec Králové, IČ 70890005, požádán o stanovení záplavového území a aktivní zóny významného vodního toku Třebovky.

Krajskému úřadu Pardubického kraje byly pro stanovení ZÚ a pro vymezení AZZÚ významného vodního toku Třebovka v úseku ř.km 0,000 – ř.km 9,409 předloženy žadatelem následující podklady:

- Žádost o stanovení – záplavového území a vyhlášení aktivní záplavové zóny vodního toku Třebovka ř.km 0, 000 – ř.km 9,409, ze dne 29. 6. 2012.
- Technická zpráva – červen 2012
- Situace ZÚ a AZZÚ vodního toku Třebovka ř.km 0, 000 – ř.km 9,409, na podkladu mapy 1:10 000 v měřítku 1:5 000 – 7 paré
- CD s digitálními daty

Po zkompletování podkladů nutných pro stanovení ZÚ a AZZÚ významného vodního toku Třebovka předložil Krajský úřad Pardubického kraje v souladu s ustanovením § 172 zákona č. 500/2004 Sb., správní řád, ve znění pozdějších předpisů (dále jen správní řád) opatřením č.j. KrÚ 45552/2012 ze dne 16. 7. 2012 návrh ZÚ a AZZÚ významného vodního toku Třebovka v úseku ř.km 0, 000 – ř.km 9,409 dotčeným orgánům k projednání. Zároveň byla v souladu s § 115 odst. 8 vodního zákona stanovena lhůta 10 dnů ode dne doručení opatření, do které je možné k návrhu změny rozsahu záplavového území uplatnit připomínky. Ve stanovené době nebyly uplatněny žádné námítky ani připomínky od dotčených orgánů.

Krajský úřad Pardubického kraje, odbor životního prostředí a zemědělství, po té oznámil veřejnou vyhláškou návrh opatření obecné povahy pod č.j. KrÚ 48700/2012 ze dne 31.7.2012. V souladu s ustanovením § 172 odst. 4 správního řádu k návrhu opatření obecné povahy mohl kdokoli, jehož práva, povinnosti nebo zájmy mohou být opatřením obecné povahy přímo dotčeny, uplatnit ke Krajskému úřadu Pardubického kraje, odboru životního prostředí a zemědělství písemné připomínky, ve lhůtě 30 dnů ode dne jeho zveřejnění.

Návrh byl vyvěšen v termínu 1. 8. 2012 až 16. 8. 2012 na úřední desce Krajského úřadu Pardubického kraje a dále byl návrh vyvěšen na úředních deskách Městského úřadu Ústí nad Orlicí, Městského úřadu Česká Třebová a Obecního úřadu Dlouhá Třebová. Během stanovené lhůty pro podání připomínek a námitek neobdržel vodoprávní úřad žádné stanovisko dotčené osoby.

Dokumentace ke stanovení ZÚ a AZZÚ významného vodního toku Třebovka v úseku ř.km 0,000 – 9,409 je k nahlédnutí u Krajského úřadu Pardubického kraje, odboru životního prostředí a zemědělství, na požádání každé právnické nebo fyzické osobě.

ZÚ a AZZÚ jsou zakresleny v mapových podkladech na internetových stránkách Pardubického kraje: www.pardubickykraj.cz v části GIS-mapy / Vodní hospodářství / Vodohospodářská mapa / DIBAVOD-záplavová území.

Poučení dotčených osob.

Proti opatření obecné povahy nelze podat opravný prostředek.

Příloha: Situace ZÚ a AZZÚ Třebovky ř.km 0,000 – 9,409 v měřítku 1:10 000

Otisk úředního razítka

Ing. Josef Hejduk
vedoucí odboru

Obdrží:

MěÚ Ústí nad Orlicí
MěÚ Česká Třebová
OÚ Dlouhá Třebová

Na vědomí:

MěÚ Ústí nad Orlicí, vodoprávní úřad
MěÚ Česká Třebová, vodoprávní úřad
MěÚ Ústí nad Orlicí, stavební úřad
MěÚ Česká Třebová, stavební úřad
Ministerstvo životního prostředí ČR
Povodí Labe, s.p., Víta Nejedlého 951, 500 03 Hradec Králové

Dalším účastníkům řízení o návrhu opatření obecné povahy je doručováno veřejnou vyhláškou vyvěšením **po dobu 15 dnů**:

- na úřední desce Krajského úřadu Pardubického kraje rovněž způsobem umožňujícím dálkový přístup
- na úřední desce Městského úřadu Ústí nad Orlicí
- na úřední desce Městského úřadu Česká Třebová
- na úřední desce Obecního úřadu v obci Dlouhá Třebová

Patnáctým dnem po vyvěšení se písemnost dle ust. § 25 odst. 2 správního řádu považuje za doručenou. Dnem vyvěšení je dle ust. § 25 odst. 3 správního řádu den vyvěšení na úřední desce správního orgánu, který písemnost doručuje (tj. na úřední desce Krajského úřadu Pardubického kraje)

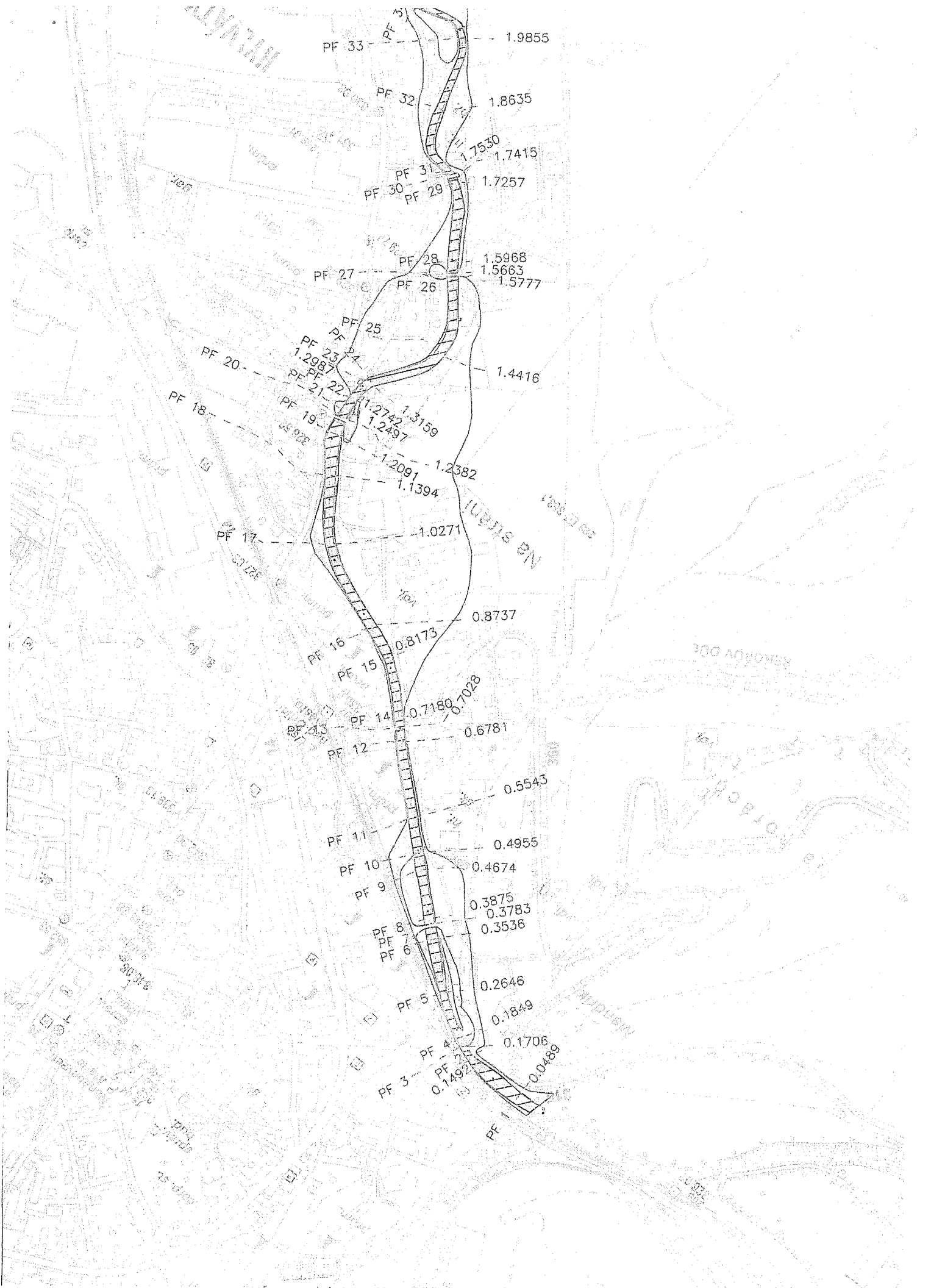
Zároveň uvedené úřady žádáme o navrácení tohoto oznámení s uvedením dne vyvěšení a sejmutí (razítko a podpis úřadu).

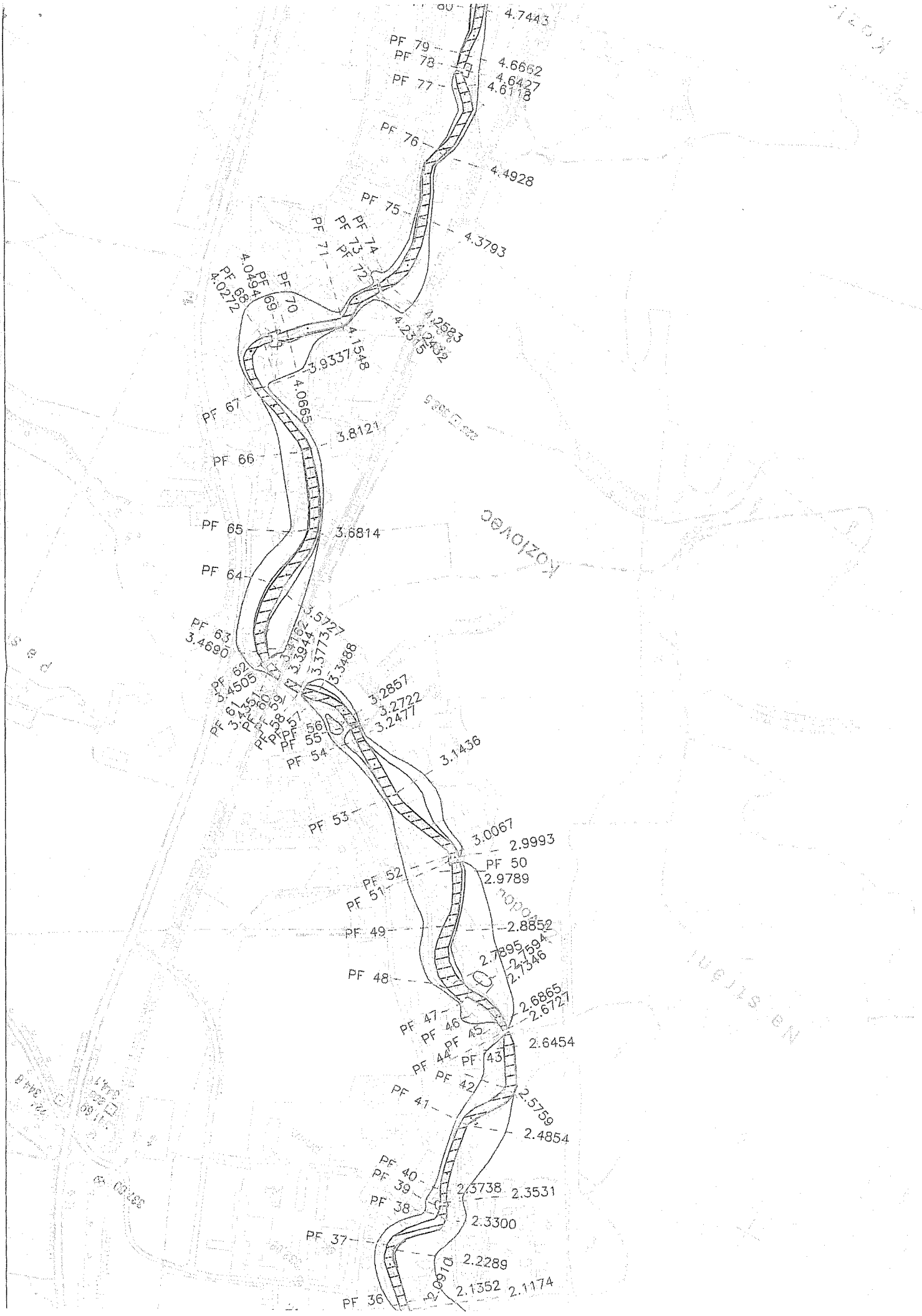
vyvěšeno na úřední desce dne:
(bude vyvěšeno 15 dní)

sejmuto dne:

04-10-2012

razítko, podpis





4.7443
PF 79
PF 78
PF 77
4.6662
4.6427
4.6118

PF 76
4.4928

PF 75
4.3793
PF 74
PF 73
PF 72
PF 71

4.0272
PF 69
PF 70
4.1548
4.2515
4.2583
4.2432
3.9337

PF 67
4.0665
3.8121
PF 66

PF 65
3.6814
PF 64

PF 63
3.4690
3.5727
3.3944
3.3773
3.3468
3.2857
3.2722
3.2477

PF 62
3.4505
3.3944
3.3773
3.3468
PF 54
3.1436

PF 53
3.0067
2.9993
PF 50
2.9789

PF 52
2.8852
PF 49

PF 48
2.7895
2.7594
2.7346

PF 47
PF 46
PF 45
2.6865
2.6727
2.6454

PF 44
PF 43
PF 42
2.5759
2.4854

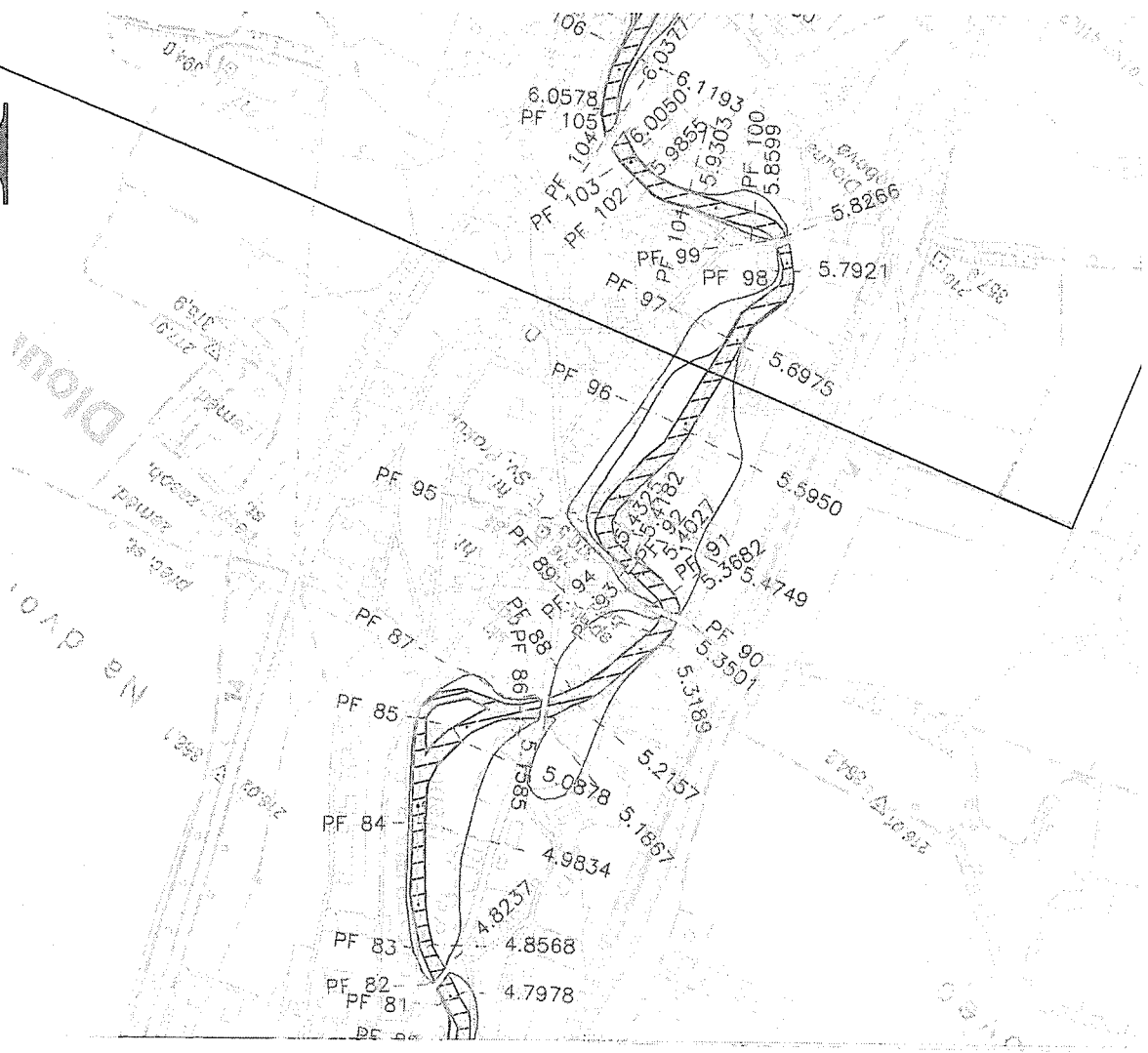
PF 41
PF 40
PF 39
2.3738
2.3531

PF 38
2.3300
PF 37

PF 36
2.2289
2.1352
2.1174





LEGENDA

- záplavové čára Q5
- záplavové čára Q20
- záplavové čára Q100
- aktivní zóna ZU





LEGENDA

-  záplavová čára Q5
-  záplavová čára Q20
-  záplavová čára Q100
-  aktivní zóna ZÚ

