

877/12

Městský úřad Ústí nad Orlicí

stavební úřad

562 24 Ústí nad Orlicí, Sychrova 16, tel.: 465 514 111, fax.: 465 525 563

Č.j.: MUUO/27046/2011/SÚ/Fo

Sp. zn.: SÚ-USR-FO/4726/2011

Ústí nad Orlicí, dne 30. března 2012

Oprávněná úřední osoba: Folková, tel.: 465 514 261

e-mail.: folkova@muuo.cz

Počet listů: 5

Počet příloh: 1

Počet listů příloh: 1

Účastníci řízení podle § 85 odst. 1 písm. a) stavebního zákona – žadatel

Pardubický kraj, IČ 70892822, Komenského náměstí č.p.125, 532 11 Pardubice, zastoupený na základě plné moci společností Silniční projekt, spol. s r.o., IČ 46968822, Šumavská č.p.31, 602 00 Brno 2

Účastníci řízení podle § 85 odst. 1 písm. b) stavebního zákona – obec v místě stavby

Obec Hrádek, IČ 00580945, Hrádek č.p. 33, 562 01 Ústí nad Orlicí 1

Účastníci řízení podle § 85 odst. 2 stavebního zákona

Pardubický kraj, IČ 70892822, Komenského náměstí č.p.125, 532 11 Pardubice

Obec Hrádek, IČ 00580945, Hrádek, 562 01 Ústí nad Orlicí 1

Eva Borská, 29.08.1944, Dubová č.p.1007, Pardubice VI, 530 06 Pardubice 6

Milena Mrázková, 21.04.1962, Husova č.p.1137, Chrudim IV, 537 01 Chrudim 1

Mgr. Věra Baranová, 23.10.1953, Arnošta z Pardubic č.p.2604, Zelené Předměstí, 530 02 Pardubice 2

Jiří Kašpar, 18.04.1977, Hrádek č.p.14, 562 01 Ústí nad Orlicí 1

Zdeněk Dvořáček, 01.07.1933, Smetanova č.p.136, Ohrazenice, 533 53 Pardubice 19

Eleonora Dvořáčková, 10.04.1940, Smetanova č.p.136, Ohrazenice, 533 53 Pardubice 19

Vladimír Borovička, 31.10.1947, Popradská č.p.1278, 562 06 Ústí nad Orlicí 6

Jana Borovičková, 14.09.1949, Popradská č.p.1278, 562 06 Ústí nad Orlicí 6

Město Litomyšl, IČ 00276944, Bří.Šťastných č.p.1000, 570 20 Litomyšl

Jana Řehořová, 19.03.1978, Svatý Jiří č.p.59, 565 01 Choceň 1

David Lukesle, 25.12.1979, Němčinky č.p.175, 691 07 Němčičky u Břeclavi

Zdeněk Vykouřil, 15.12.1960, Mostní č.p.175, 463 31 Chrastava

Správa a údržba silnic Pardubického kraje, IČ 00085031, Doubravice č.p. 98, 533 53 Pardubice

ČEZ Distribuce a.s., IČ 24729035, Teplická č.p. 874/8, 405 02 Děčín 2

Telefónica O2 Czech Republic, a.s., IČ 60193336, Za Brumlovkou č.p.266/2, 14022 Praha 4 - Michle

Národní památkový ústav, IČ 75032333, Zámek 4, 531 16 Pardubice

Lesy České republiky, s.p., IČ 42196451, Přemyslova č.p. 1106, 501 68 Hradec Králové

VEŘEJNÁ VYHLÁŠKA ÚZEMNÍ ROZHODNUTÍ

Dne 28.07.2011 podal Pardubický kraj, IČ 70892822, Komenského náměstí č.p.125, 532 11 Pardubice, zastoupený na základě plné moci společností Silniční projekt, spol. s r.o., IČ 46968822, Šumavská č.p.31, 602 00 Brno 2, žádost na vydání územního rozhodnutí o umístění stavby - **svodnice Hrádek** na pozemcích poz.p.č. 1321/1, 1321/5, 1182, 1179, 1173/5, 1173/4, 1173/2, 1173/3, 1321/6, 1139/4, 1139/3, 1333, 1153/1, 1349 a 1152 v katastrálním území Hrádek u Jehnědí.

Stavební úřad Městského úřadu Ústí nad Orlicí, jako stavební úřad příslušný podle § 13 odst. 1 písm. f) zákona č. 183/2006 Sb., o územním plánování a stavebním řádu (stavební zákon), v platném znění (dále jen "stavební zákon"), posoudil žádost podle § 90 a dále podle § 79 stavebního zákona a na základě tohoto posouzení a provedeného místního šetření vydává podle § 92 odstavce 1 stavebního zákona a podle vyhlášky č. 503/2006 Sb., o podrobnější úpravě územního řízení, veřejnoprávní smlouvy a územního opatření, v platném znění

rozhodnutí o umístění stavby

- **svodnice Hrádek** na pozemcích poz.p.č. 1139/3, 1139/4, 1153/1, 1173/2, 1173/3, 1173/4, 1179, 1182, 1321/1, 1321/5, 1321/6, 1333 a 1349 v katastrálním území Hrádek u Jehnědí.

Stavba obsahuje:

SO 001 Příprava území

SO 301 Trasa svodnice Hrádek - zatrubnění a otevřený příkop

SO 401 Přeložka kabelu O2

Popis navrhované stavby:

Jedná se o svedení dešťových vod ze stávající kanalizace obce do toku Řetovka. Stávající dešťová kanalizace bude propojena s uloženým novým potrubím DN 500 v délce 28 m a potrubím DN 400 v délce 320 m. Pro zaústění stávající kanalizace DN 400 bude vybudován lapač splavenin, který bude napojen potrubím DN 400 v délce 2 m na předposlední šachtu. V místě stávajícího propustku v km 22,166 staničení bude navazovat otevřený příkop v délce 142 m lichoběžníkového tvaru o šířce dna 0,5 m se sklonem 1:2. Dno bude zpevněno odvodňovacím žlabem TZB 50/65/16 a břehy zpevněny meliorační dlaždicí TBM 50/50/10 uložené do betonu tl. 0,1 m v jedné řadě. Zbytek svahu bude ohumusován. V místě křížení v km 0,022 – 0,029 s nezpevněnou komunikací bude vybudován propustek DN 600 s betonovými čely v délce 7,0 m. Stávající příjezdová cesta v zahrádkářské kolonii bude po dokončení stavby v délce 350 m a v šířce 2,2 m zpevněna v tl. 0,3 m včetně příčného odvodnění, zaústěného do zatrubnění. V rámci stavby je nutné provést přeložku kabelu O2. Přeložka bude provedena v délce 55 m uložením kabelu do výkopu v hloubce 0,7 m.

Pro umístění a projektovou přípravu stavby se stanoví tyto podmínky:

1. Stavba bude umístěna na pozemku poz.p.č. 1139/3, 1139/4, 1153/1, 1173/2, 1173/3, 1173/4, 1179, 1182, 1321/1, 1321/5, 1321/6, 1333 a 1349 v katastrálním území Hrádek u Jehnědí, jak je zakresleno v situačním výkresu v měřítku 1:2000, který je nedílnou součástí územního rozhodnutí o umístění stavby.
2. SO 001 Příprava území - Objekt řeší přípravu vlastního území stavby před započítím stavebních prací na hlavních stavebních objektech – odstranění travního drnu, vykácení některých stromů nebo jejich ochranu a odstranění křovin. Před zahájením zemních prací je

nutné situování inženýrských sítí ověřit přímo vytýčením přímo v terénu či ručně kopanými sondami.

3. SO 301 Trasa svodnice Hrádek - zatrubnění a otevřený příkop – Od propustku v km 22,166 staničení sil. II/315 bude navazovat zatrubnění kanalizačním potrubím DN 500 v délce 28 m a potrubím DN 400 v délce 320 m. Potrubí bude polypropylenové únosnosti SN 10. Protože sklon potrubí je ve velkém spádu, bude v každé šachtě výškový stupeň 0,2 m. Pro zaústění stávající kanalizace DN 400 bude vybudován lapač splavenin, který bude napojen potrubím DN 400 v délce 2 m na předposlední šachtu. Dále v místě stávajícího propustku v km 22,166 staničení bude navazovat otevřený příkop v délce 142 m lichoběžníkového tvaru o šířce dna 0,5 m se sklonem 1:2. Dno bude zpevněno odvodňovacím žlabem TZB 50/65/16 a břehy zpevněny meliorační dlaždicí TBM 50/50/10 uložené do betonu tl. 0,1 m v jedné řadě. Zbytek svahu bude ohumusován. V místě křížení v km 0,022 – 0,029 s nezpevněnou komunikací bude vybudován propustek DN 600 s betonovými čely v délce 7,0 m. Stávající příjezdová cesta v zahrádkářské kolonii bude po dokončení stavby v délce 350 m a v šířce 2,2 m zpevněna v tl. 0,3 m včetně příčného odvodnění, zaústěného do zatrubnění. V rámci stavby je nutné provést přeložku kabelu O2. Přeložka bude provedena v délce 55 m uložením kabelu do výkopu v hloubce 0,7 m.
4. SO 401 Přeložka kabelu O2 – V rámci stavby zatrubněné části bude provedena přeložka kabelu O2 v délce 55 m. Kabel bude uložen ve volném výkopu v hloubce 0,7 m, kryt výstražnou fólií šířky 22 cm oranžové barvy.
5. Budou dodrženy podmínky uvedené v souhlasu Městského úřadu ústí nad Orlicí, odboru dopravy, silničního hospodářství a správních agend pod čj.: MUUO/20277/2011/DSS/61/Ba ze dne 07.06.2011:
 - Pokud bude stavba svodnice probíhat dříve než modernizace silnice a za uzavírky, požádá zhotovitel stavby odbor dopravy o povolení ke zvláštnímu užívání silnice pro stavební práce a uzavírku dle ustanovení § 25 a § 24 zákona č. 13/1997 Sb.
 - Žádost o zvláštní užívání a uzavírku bude doplněna souhlasem Správy a údržby silnic Pk Ústí nad Orlicí, Policie ČR DI Ústí nad Orlicí, obce Hrádek, ČSAD, obcí na jejichž katastrálním území bude vedena objížďka.
 - Žádost o povolení uzavírky a objížďky bude obsahovat náležitosti uvedené v § 39 vyhlášky č. 104/1997 Sb., kterou se provádí zákon o pozemních komunikacích.
 - O umístění dopravních značek na silnici během prací, požádá zhotovitel stavby odbor dopravy o stanovení přechodného dopravního značení. Žádost bude doplněna situací s návrhem dopravního značení a písemným vyjádřením Policie ČR DI Ústí nad Orlicí.
6. Stavba bude prováděna na území s archeologickými nálezy. Stavební činnost na území s archeologickými nálezy řeší ustanovení § 22 odst. 2 zákona č. 20/1987 Sb., o státní péči, ve znění pozdějších předpisů. Budou dodrženy podmínky z vyjádření Národního památkového ústavu, územního odborného pracoviště v Pardubicích, archeologického oddělení ze dne 06.06.2011 pod čj.: NPU-361/1756/2011/TC.
7. Budou dodrženy podmínky závazného stanoviska, vydaného ČR – Ministerstvem obrany, Vojenskou ubytovací a stavební správou Pardubice ze dne 07.07.2011 pod čj.: 5277/14826-ÚP/2011-1420:
 - Budou dodrženy parametry stavebního a dopravně technického stavu dle platných státních norem.
 - Budou respektována ochranná pásma stávajícího i plánovaného komunikačního systému, v parametrech pro příslušnou kategorii komunikace.
 - Podobu realizace akce bude zachován průjezdnost silnice II/315 v celém profilu. Pokud nebude zachování průjezdnosti možné, bude omezen průjezd úseku se zajištěním minimální šířky 3,5 m.

- V případě úplné uzavírky silnice bude zajištěna objízdná trasa v parametrech: únosnost objektů min. 60 t, směrové poměry oblouků 20-30 m, podjezdová výška 4,5 m a šířka vozovky 7 m.
 - Při uzavírce bude tato skutečnost oznámena Regionálnímu úřadu vojenské dopravy Hradec Králové min. 3 týdny předem k provedení zvláštních opatření.
8. Budou dodrženy podmínky Lesů ČR, s.p., správy toků – oblast Povodí Labe, Hradec Králové ze dne 06.06.2011 pod č.j.: 250/2011/953/93/731:
- Před vydáním stavebního povolení bude upřesněno opevnění břehů a stabilizace nivelety dna v místě zaústění otevřeného příkopu do vodoteče a to následně zpracovat do PD pro stavební povolení a realizaci.
 - Pro stavební řízení bude předložen souhrnný výpočet svedených dešťových vod a N-letých průtoků dle údajů ČHMÚ pro tento ř.km vodního toku.
9. Budou dodrženy podmínky z vyjádření správců podzemních sítí:
- ČEZ Distribuce, a.s. Děčín ze dne 10.06.2011 pod značkou 001034943375
 - Telefónica O2 Czech Republic, a.s., Praha 4 ze dne 31.05.2011 pod č.j.: 84036/11.
10. Budou dodrženy podmínky souhlasu k trvalému odnětí ze zemědělského půdního fondu v katastrálním území Hrádek u Jehnědí, vydaného Městským úřadem Ústí nad Orlicí, odborem životního prostředí ze dne 20.02.2012 pod č.j.: MUUO/5263/2012/ŽP/5352/Mol:
- | p.č. | v kultuře | o výměře m ² |
|--------|----------------------|-------------------------|
| 1173/3 | zahradka | 14 |
| 1139/4 | zahradka | 73 |
| 1139/3 | trvalý travní porost | 186 |
| 1153/1 | trvalý travní porost | 46 |
- pro stavbu „svodnice Hrádek“.
- Podmínky odnětí:
- V terénu bude vyznačena hranice zájmového území a bude zajištěno její nepřekročení. Stavební pozemek nepřesáhne výměru uvedenou v souhlasu.
 - Bude provedena skrývka ornice o síle 0,20 m na ploše 319 m². Celkové množství skrývky, tj.: cca 64 m³, bude použito k terénním úpravám pozemků v okolí stavby.
 - Žadatel nahlásí orgánu ochrany zemědělského půdního fondu provedení skrývky ornice nejméně 5 dní před vlastním zahájením.
 - Po nabytí právní moci rozhodnutí vydaného podle zvláštních právních předpisů předloží žadatel toto rozhodnutí s nabytím právní moci orgánu ochrany ZPF, který tento souhlas vydal.
 - Za odnětí půdy ze zemědělského půdního fondu bude odborem životního prostředí Městského úřadu Ústí nad Orlicí vydáno rozhodnutí o odvodech v souladu s ustanovením § 11 odst. 1 písm. a) zákona a to v návaznosti na pravomocné rozhodnutí, vydané příslušným stavebním úřadem podle zvláštních právních předpisů.
11. Budou dodrženy podmínky souhlasu s umístěním stavby nebo využití území do 50 m od okraje lesa, vydaného Městským úřadem Ústí nad Orlicí, odborem životního prostředí ze dne 26.08.2011 pod č.j.: MUUO/27996/2011/ŽP/5051/grim:
- Při realizaci záměru je nutno dbát základních povinností k ochraně pozemků určených k plnění funkcí lesa uvedených v § 13 lesního zákona.
 - Stavba bude umístěna v souladu s předloženým situačním zákresem.
 - Nebude znemožněn nebo omezen přístup do přilehlých lesních porostů.
12. Budou dodrženy podmínky souhlasu se zasažením do registrovaného krajinného prvku, údolí potoka Řetovka mezi Hrádkem a obcí Řetůvka „Husí krk“ – v rámci stavby svodnice Hrádek, vydaného Městským úřadem Ústí nad Orlicí, odborem životního prostředí ze dne 24.08.2011 pod č.j.: MUUO/27997/2011/ŽP/4813/Bu:

- Stavba bude realizována na pozemcích 1321/1, 1321/5, 1182, 1179, 1173/5, 1173/4, 1173/2, 1173/3, 1321/6, 1139/4, 1139/3, 1333, 1153/1, 1349 a 1152 v k.ú. Hrádek u Jehnědí podle projektové dokumentace zpracované společností SILNIČNÍ PROJEKT, spol. s r.o., Šumavská 31, 602 00 Brno.
 - V průběhu stavby i jejího provozu budou dodržovány obecné podmínky ochrany systému ekologické stability krajiny podle § 4 zákona a ochrany rostlin a živočichů dle § 5 a § 5a zákona, pozemky, které jsou součástí registrovaného významného krajinného prvku nebudou sloužit k ukládání stavebního materiálu a vytvoření deponií.
 - Při provádění prací je třeba zajistit ochranu břehových porostů potoka Řetovka před mechanickým poškozením, práce je nutné provádět v souladu s ČSN 839061, která řeší ochranu stromů, porostů a vegetačních ploch při stavebních pracích.
 - Po dokončení stavby bude provedena rekultivace všech pozemků dotčených prováděnými pracemi.
 - V případě výskytu zvláště chráněných živočichů a rostlin budou příslušným orgánem ochrany přírody uděleny výjimky ze zákazů dle § 56 zákona.
 - Toto závazné stanovisko se vydává na období do 31.12.2013.
 - Toto závazné stanovisko je vydáváno v souladu s § 90 zákona a nenahrazuje závazná stanoviska a rozhodnutí ostatních orgánů ochrany přírody.
13. Budou dodrženy podmínky, uvedené v protokolu, sepsaném při ústním jednání dne 04.10.2011 v zasedací místnosti Obecního úřadu Hrádek:
- Investor uzavře minimálně 2 měsíce před započítáním stavby smlouvu o provedení překládky kabelu společnosti Telefónica Czech Republic, a.s.. Budou dodrženy podmínky platného vyjádření o existenci sítě elektronických komunikací společnosti Telefónica Czech Republic, a.s. a při kolaudaci bude předložen protokol o kontrole provedení překládky a dotčených kabelů společnosti Telefónica Czech Republic, a.s..
 - V dalším stupni projektové dokumentace budou naznačeny odbočky pro napojení přípojek dešťových vod jednotlivých nemovitostí.
 - Bude řešen odvod srážkových vod z povrchu zpevněné cesty tak, aby nedocházelo k zanesení odvodňovacích drážek.
 - Bude vyřešen odvod srážkové vody z povrchu zpevněné cesty v místě zatáčky u nemovitosti č.p. 16 tak, aby nedocházelo k přetečení vody na pozemek u č.p. 16, např. vložím roštu s odvodem do kanalizace.
 - U všech nemovitostí podél dotčené cesty jsou uloženy elektrické přípojky v zemi a je nutno je chránit.
 - Majitel nemovitosti č.p. 16 upozorňuje na přívod vody od pramene do studánky pod cestou v místě pod svou nemovitostí, dále na špatný stav mostu u nemovitosti č.p.26 – propadlý asfalt, vydrolený beton a na vedení vodovodního potrubí od studánky k jeho nemovitosti.
14. Při projektování nutno respektovat stavební zákon a prováděcí vyhlášky.
15. Před započítáním prací požádá stavebník speciální stavební úřad Městského úřadu Ústí nad Orlicí, odbor životního prostředí o vydání stavebního povolení na výše uvedenou stavbu.

Toto územní rozhodnutí platí 2 roky ode dne nabytí právní moci. Nepozbude však platnosti, jestliže v této lhůtě bude podána žádost o stavební povolení.

Účastníkem je dle § 27 odstavec 1 písmeno a) zákona č. 500/2004 Sb., správní řád, ve znění pozdějších předpisů (dále jen "správní řád"):

- Pardubický kraj, IČ 70892822, Komenského náměstí č.p.125, 532 11 Pardubice.

Odůvodnění

Dne 28.07.2011 podal Pardubický kraj, IČ 70892822, Komenského náměstí č.p.125, 532 11 Pardubice, zastoupený na základě plné moci společností Silniční projekt, spol. s r.o., IČ 46968822, Šumavská č.p.31, 602 00 Brno 2 žádost na vydání územního rozhodnutí o umístění stavby - **svodnice Hrádek** na pozemcích poz.p.č. 1321/1, 1321/5, 1182, 1179, 1173/5, 1173/4, 1173/2, 1173/3, 1321/6, 1139/4, 1139/3, 1333, 1153/1, 1349 a 1152 v katastrálním území Hrádek u Jehnědí. Uvedeným dnem bylo zahájeno územní řízení.

Stavební úřad opatřením ze dne 29.8.2011 oznámil zahájení řízení všem známým účastníkům řízení a dotčeným orgánům. Okruh účastníků územního řízení stanovil stavební úřad v souladu s § 85 stavebního zákona, tj. žadatel; obec, na jejímž území má být požadovaný záměr uskutečněn a osoby, jejichž vlastnické nebo jiné věcné právo k sousedním stavbám nebo sousedním pozemkům nebo stavbám na nich může být územním rozhodnutím přímo dotčeno.

K projednání žádosti současně nařídil veřejné ústní jednání spojené s místním šetřením na den 04.10.2011, o jehož výsledku byl sepsán protokol. Současně v oznámení uvedl, že závazná stanoviska dotčených orgánů, námítky účastníků řízení a připomínky veřejnosti mohou být uplatněny nejpozději při veřejném ústním jednání, jinak k nim nebude přihlédnuto. V průběhu územního řízení byl záměr trasy stavby upřesněn a pozemky poz.p.č. 1152 ve vlastnictví Davida Lukesleho, bytem Němčinky č.p. 175, 691 07 Němčinky u Břeclavy a Zdeňka Vykouřila, bytem Mostní č.p. 175, 463 31 Chrastava a poz.p.č. 1173/5 ve vlastnictví Města Litomyšl, Bří.Šťastných č.p. 1000, 570 20 Litomyšl v katastrálním území Hrádek u Jehnědí byly na žádost žadatele ze záměru vyjmuty a nebudou stavbou dotčeny.

Stavební úřad dne 01.03.2012 vydal sdělení - seznámení s podklady rozhodnutí, kde dal možnost účastníkům řízení seznámit se s podklady pro vydání rozhodnutí podle ust. § 36 odst. 3 správního řádu, a to ve lhůtě 7 dnů od doručení sdělení (v případě veřejné vyhlášky je dnem doručení 15-tý den od jejího vyvěšení na úřední desce), a že tato lhůta již neslouží k podání námitek.

Stanoviska dotčených orgánů byla zkoordinována a zahrnuta do podmínek tohoto rozhodnutí. V případě nepřítomnosti zástupců jednotlivých dotčených orgánů při jednání byla použita jejich původní stanoviska předložená k návrhu.

Stavební úřad posoudil umístění stavby podle § 90 stavebního zákona a shledal, že její umístění odpovídá hlediskům péče o životní prostředí. Umístění vyhovuje obecným technickým požadavkům na výstavbu stanoveným vyhláškou č. 501/2006 Sb., o obecných požadavcích na využívání území, ve znění pozdějších předpisů i předpisům, které stanoví hygienické a protipožární podmínky.

Žádost o vydání územního rozhodnutí byla doložena, i v průběhu řízení, těmito souhlasy, stanovisky, vyjádřeními a rozhodnutími :

- souhlas Obce Hrádek
- vyjádření společnosti Vodovody a kanalizace Jablonné nad Orlicí, a.s., provoz Ústí nad Orlicí ze dne 03.08.2011 pod čj.: UO/VK/11/058
- vyjádření společnosti Telefónica O2 Czech Republic, a.s. Pardubice ze dne 31.05.2011 pod čj.: 84036/11
- stanovisko společnosti RWE Distribuční služby, s.r.o.Brno ze dne 07.06.2011 pod značkou 2427/11/133
- stanovisko společnosti ČEZ Distribuce a.s. Děčín, ze dne 31.05.2011 pod značkou 001034943375
- souhlas k projektové dokumentaci od Městského úřadu Ústí nad Orlicí, odboru dopravy, silničního hospodářství a správních agend ze dne 07.06.2011 pod čj.:

MUUO/20277/2011/DSS/61/Ba a ze dne 08.08.2011 pod čj.:
MUUO/27895/2011/DSS/61/Ba

- rozhodnutí vydané Městským úřadem Ústí nad Orlicí, odborem dopravy, silničního hospodářství a správních agend dne 23.06.2008 pod čj.: 25917/2008/DSS/5332/Ba
- stanovisko Městského úřadu Ústí nad Orlicí, odbor školství, kultury, sportu, cestovního ruchu a propagace ze dne 13.09.2011 pod čj.: MUUO/30134/2011/SÚ/4726/Fo
- souhrnné vyjádření vydané Městským úřadem Ústí nad Orlicí, odborem životního prostředí dne 09.06.2011 pod čj.: MUUO/20279/2011/ŽP/3749/drda-088
- souhlas k trvalému odnětí částí pozemků ze zemědělského půdního fondu vydaný Městským úřadem Ústí nad Orlicí, odborem životního prostředí dne 20.02.2012 pod čj.: MUUO/5263/2012/ŽP/5352/MoI
- souhlas s umístěním stavby nebo využití území do 50 m od okraje lesa vydaný Městským úřadem Ústí nad Orlicí, odborem životního prostředí dne 26.08.2011 pod čj.: MUUO/27996/2011/ŽP/5051/grim
- souhlas se zásahem do registrovaného krajinného prvku vydaný Městským úřadem Ústí nad Orlicí, odborem životního prostředí dne 24.08.2011 pod čj.: MUUO/27976/2011/ŽP/4813/Bu
- vyjádření z hlediska územního plánu vydané Městským úřadem Ústí nad Orlicí, stavebním úřadem dne 03.08.2011 pod čj.: MUUO/27662/2011/SÚ/108/franz
- vyjádření Lesů ČR, s.p., správa toků – oblast Povodí Labe, Hradec Králové ze dne 06.06.2011 pod čj.: 250/2011/953/93/731
- vyjádření Krajské hygienické stanice Pardubického kraje se sídlem v Pardubicích ze dne 07.06.2011 pod čj.: KHSPA 08595/2011/HOK-UO
- závazné stanovisko vydané Hasičským záchranným sborem Pardubického kraje, územní odbor Ústí nad Orlicí ze dne 29.06.2011 pod čj.: HSPA-9-476/2011
- stanovisko Správy a údržby silnic Pardubického kraje ze dne 17.06.2011 pod značkou SÚSPk3292/11
- stanovisko Krajského úřadu Pardubického kraje, odboru životního prostředí ze dne 14.06.2011 pod čj.: 47980/2011/OŽPZ/Le a vyjádření ze dne 20.06.2011 pod čj.: KrÚ 53198/2011/OŽPZ/KA
- vyjádření Povodí Labe, s.p. ze dne 08.07.2011 pod značkou PVZ/11/15301/Ka/0
- vyjádření Národního archeologického ústavu, územního odborného pracoviště v Pardubicích ze dne 06.06.2011 pod čj.: NPU-361/1756/2011/TC
- závazné stanovisko Vojenské ubytovací a stavební správy Pardubice ze dne 07.07.2011 pod čj.: 5277/14826-ÚP/2011-1420
- smlouvy o podmínkách provedení stavby s vlastníky dotčených pozemků

Umístění stavby je v souladu se zpracovaným územním plánem Hrádek. Územní plán byl vydán Zastupitelstvem obce Hrádek dne 21.09.2009 pod č. usnesení 4.

Poučení o odvolání

Proti tomuto rozhodnutí se podle ustanovení § 81 odst. 1, § 83 odst. 1 a § 86 odst. 1 správního řádu mohou účastníci řízení, stanovení stavebním úřadem pro územní řízení, odvolat ve lhůtě 15 dnů ode dne jeho oznámení ke Krajskému úřadu Pardubického kraje, odboru majetkovému

a stavebního řádu, podáním u zdejšího stavebního úřadu. Jestliže si adresát uložené písemnosti písemnost doručovanou do vlastních rukou ve lhůtě 10 dnů ode dne, kdy byla k vyzvednutí, nevyzvedne, písemnost se považuje za doručenu posledním dnem této lhůty. V případě veřejné vyhlášky je dnem doručení 15tý den vyvěšení na úřední desce.


Odvolání musí mít náležitosti uvedené v § 37 odstavec 2 zákona č. 500/2004 Sb., správní řád, ve znění pozdějších předpisů a musí obsahovat údaje o tom, proti kterému výroku rozhodnutí směřuje, v jakém rozsahu ho napadá a v čem je spatřován rozpor s právními předpisy nebo nesprávnost výroku nebo řízení, jež mu předcházelo. Odvolání jen proti části Odůvodnění je nepřijatelné (dle § 82 odstavec 1 a 2 správního řádu).

Odvolání se podává s potřebným počtem stejnopisů tak, aby jeden stejnopis zůstal správnímu orgánu a aby každý účastník dostal jeden stejnopis. Nepodá-li účastník potřebný počet stejnopisů, vyhotoví je správní orgán na náklady účastníka (dle § 82 odstavec 2 správního řádu).

Toto územní rozhodnutí podle § 93 odst. 1 stavebního zákona platí 2 roky ode dne, kdy nabude právní moci.

Marta Folková
oprávněná úřední osoba




Petr Marčík
vedoucí stavebního úřadu

Toto oznámení musí být vyvěšeno okamžitě po jeho obdržení po dobu 15 dnů (v souladu s ust. 25 odst. 2 správního řádu) na úředních deskách Městského úřadu Ústí nad Orlicí a Obecního úřadu v Hrádku. Zároveň žádáme o vrácení tohoto dokumentu s uvedením dne vyvěšení a sejmutí, včetně razítka a podpisu.

Současně úřady uvedených obcí příslušných k vyvěšení tohoto dokumentu potvrzují, že tato písemnost byla zveřejněna způsobem umožňujícím dálkový přístup (podle věty druhé § 25 odst. 2 správního řádu).

Vyvěšeno dne **02 -04- 2012**

Sejmuto dne.....

Razítka a podpis orgánu, který potvrzuje vyvěšení a sejmutí oznámení.

Poplatek:

Správní poplatek podle zákona č. 634/2004 Sb., o správních poplatcích, ve znění pozdějších předpisů, stanovený podle položky 20 písm. a) ve výši 100,- Kč, položky 18 písm. a) ve výši 1000,- Kč, sazebníku správních poplatků v celkové hodnotě 1100,- Kč byl uhrazen dne 10.10.2011. VS 9181003394

Po nabytí právní moci žadatel obdrží:

- ověřenou projektovou dokumentaci stavby

Příloha:

- situační výkres

Doručí se:

Žadatel (zmocněnci na doručenkou)

Silniční projekt, spol. s r.o., Šumavská č.p.31, 602 00 Brno 2

Obec v místě stavby (zmocněnci na doručenkou)

Obec Hrádek, Hrádek č.p. 33, 562 01 Ústí nad Orlicí 1

Účastníci územního řízení dle § 85 odst. 2 stavebního zákona (veřejnou vyhláškou)

Pardubický kraj, Komenského náměstí č.p.125, 532 11 Pardubice

Obec Hrádek, Hrádek č.p. 33, 562 01 Ústí nad Orlicí 1

Eva Borská, Dubová č.p.1007, Pardubice VI, 530 06 Pardubice 6

Milena Mrázková, Husova č.p.1137, Chrudim IV, 537 01 Chrudim 1

Mgr. Věra Baranová, Arnošta z Pardubic č.p.2604, Zelené Předměstí, 530 02 Pardubice 2

Jiří Kašpar, Hrádek č.p.14, 562 01 Ústí nad Orlicí 1

Zdeněk Dvořáček, Smetanova č.p.136, Ohrazenice, 533 53 Pardubice 19

Eleonora Dvořáčková, Smetanova č.p.136, Ohrazenice, 533 53 Pardubice 19

Vladimír Borovička, Popradská č.p.1278, 562 06 Ústí nad Orlicí 6

Jana Borovičková, Popradská č.p.1278, 562 06 Ústí nad Orlicí 6

Město Litomyšl, Bří.Šťastných č.p.1000, 570 20 Litomyšl

Jana Řehořová, Svatý Jiří č.p.59, 565 01 Choceň 1

David Lukesle, Němčinky č.p.175, 691 07 Němčičky u Břeclavi

Zdeněk Vykouřil, Mostní č.p.175, 463 31 Chrastava

Správa a údržba silnic Pardubického kraje, Doubravice č.p. 98, 533 53 Pardubice

ČEZ Distribuce a.s., Teplická č.p. 874/8, 405 02 Děčín 2

Telefónica O2 Czech Republic, a.s., Za Brumlovkou č.p.266/2, 14022 Praha 4 - Michle

Národní památkový ústav, Zámek 4, 531 16 Pardubice

Lesy České republiky, s.p., Přemyslova č.p. 1106, 501 68 Hradec Králové

Dotčené orgány (doporučeně)

Hasičský záchranný sbor Pardubického kraje, Teplého č.p.1526, 530 02 Pardubice 2

Městský úřad, odbor DSS, Sychrova č.p.16, 562 24 Ústí nad Orlicí

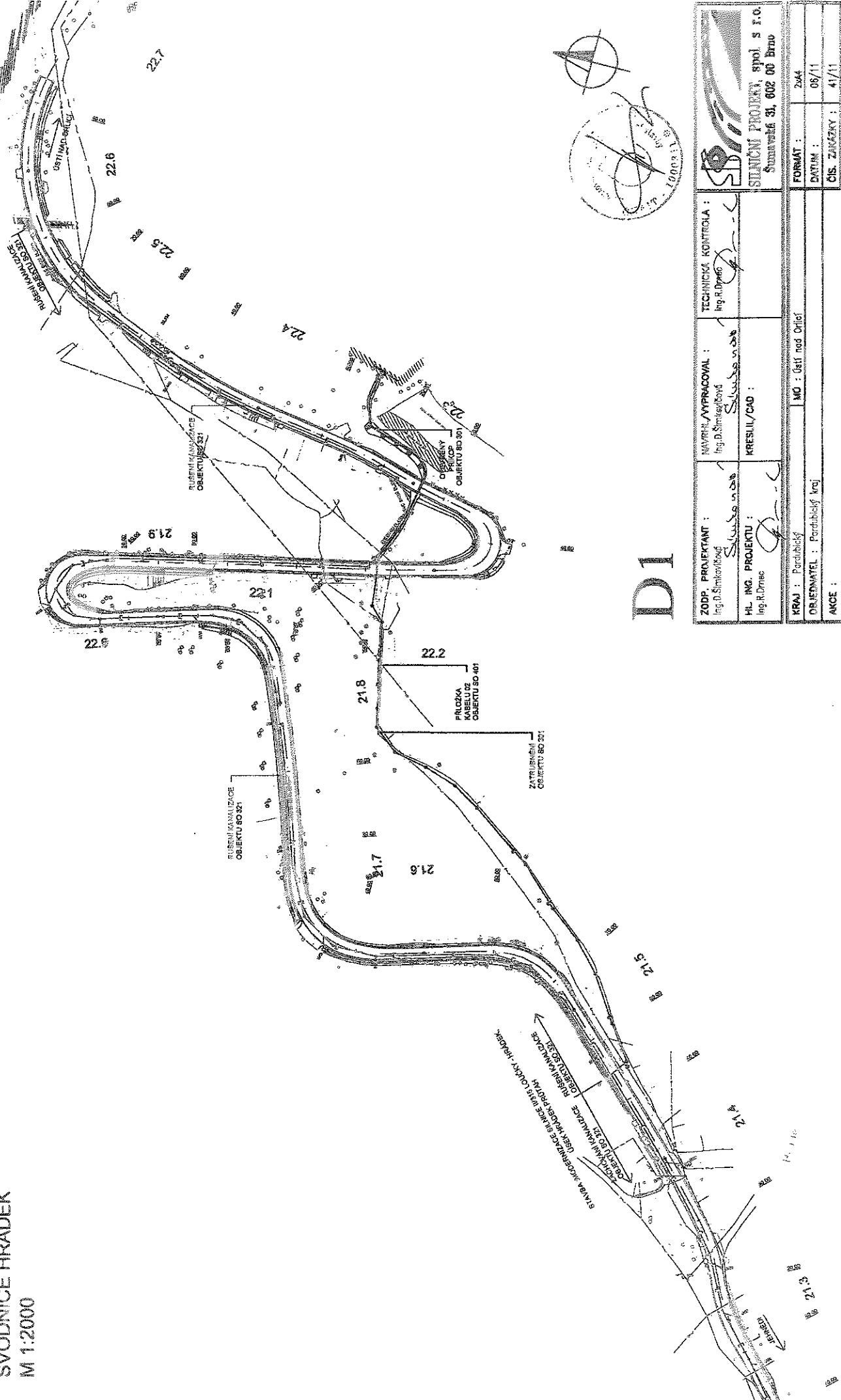
Městský úřad, odbor ŠKT, Sychrova č.p.16, 562 16 Ústí nad Orlicí

Městský úřad, odbor ŽP, Sychrova č.p.16, 562 24 Ústí nad Orlicí


Obecní úřad Hrádek, Hrádek č.p.33, 562 01 Ústí nad Orlicí 1

Vojenská ubytovací a stavební správa, Teplého č.p.1899, 530 59 Pardubice

**PŘEHLEDNÁ SITUACE
SVODNICE HRADEK
M 1:2000**



D1



ZODP. PROJEKTANT : Ing. D. Šimčík	NAVRH/UPRACOVAV : Ing. D. Šimčík	TECHNICKÁ KONTROLA : Ing. R. Dvořák	<p>STAVOPROJEKT, spol. s r.o. Šumavská 31, 602 00 Brno</p>
PL. ING. PROJEKTU : Ing. R. Dvořák	KRESLIL/CAD : S. Šimčík	FORMÁT : 2644	
KRAJ : Pardubický	MO : Ústí nad Orlicí	DATA : 06/11	SOUPRAVA :
DRUH NÁMĚTU : Přehledná kraj	AKCE :	ČÍS. ZÁKAZKY : 41/11	STUPEN : DOR
SVODNICE HRADEK		MĚRITKO : 1:2000	PŘÍLOHA ČÍS. : D1
Přehledná situace			

