

4/2011

M Ě S T O Ú S T Í N A D O R L I C Í

***Obecně závazná vyhláška města Ústí nad Orlicí
č. 4/2011 o zabezpečení místních záležitostí
veřejného pořádku, kterou se vymezují veřejná
prostranství, na nichž se zakazuje žebření***

Zastupitelstvo města Ústí nad Orlicí vydalo dne 19. 9. 2011, v souladu s ustanoveními § 10 písm. a) a § 84 odst. 2 písm. h) zákona č. 128/2000 Sb., o obcích (obecní zřízení), ve znění pozdějších předpisů, následující obecně závaznou vyhlášku (dále jen „vyhláška“):

Článek 1

Úvodní ustanovení

- 1) Účelem této vyhlášky v rámci zabezpečení místních záležitostí veřejného pořádku je vymezit některá místa veřejného prostranství¹⁾, na kterých se zakazuje žebření.
- 2) Žebření je činností, která může narušit veřejný pořádek ve městě Ústí nad Orlicí nebo být v rozporu s dobrými mravy, ochranou bezpečnosti, zdraví a majetku.

Článek 2

Zákaz žebření

- 1) Na území města Ústí nad Orlicí se zakazuje žebření na veřejných prostranstvích vymezených v příloze č. 1 této vyhlášky.

Článek 3

Závěrečná ustanovení

- 1) Porušení povinností stanovených touto vyhláškou bude postihováno podle zvláštních obecně závazných právních předpisů²⁾.
- 2) Tato vyhláška nabývá účinnosti dnem 7. října 2011.

Odkazy:

- 1) § 34 zákona č. 128/2000 Sb., o obcích (obecní zřízení), ve znění pozdějších předpisů.
- 2) Například zákon č. 200/1990 Sb., o přestupcích, ve znění pozdějších předpisů.

Petr Hájek
starosta města




JUDr. Zdeněk Ešpandr
1. místostarosta



Mgr. Jiří Holubář
místostarosta



Ing. Vladislav Fajt
místostarosta



Vyvěšeno dne: 20-09-2011

Sejmuto dne:

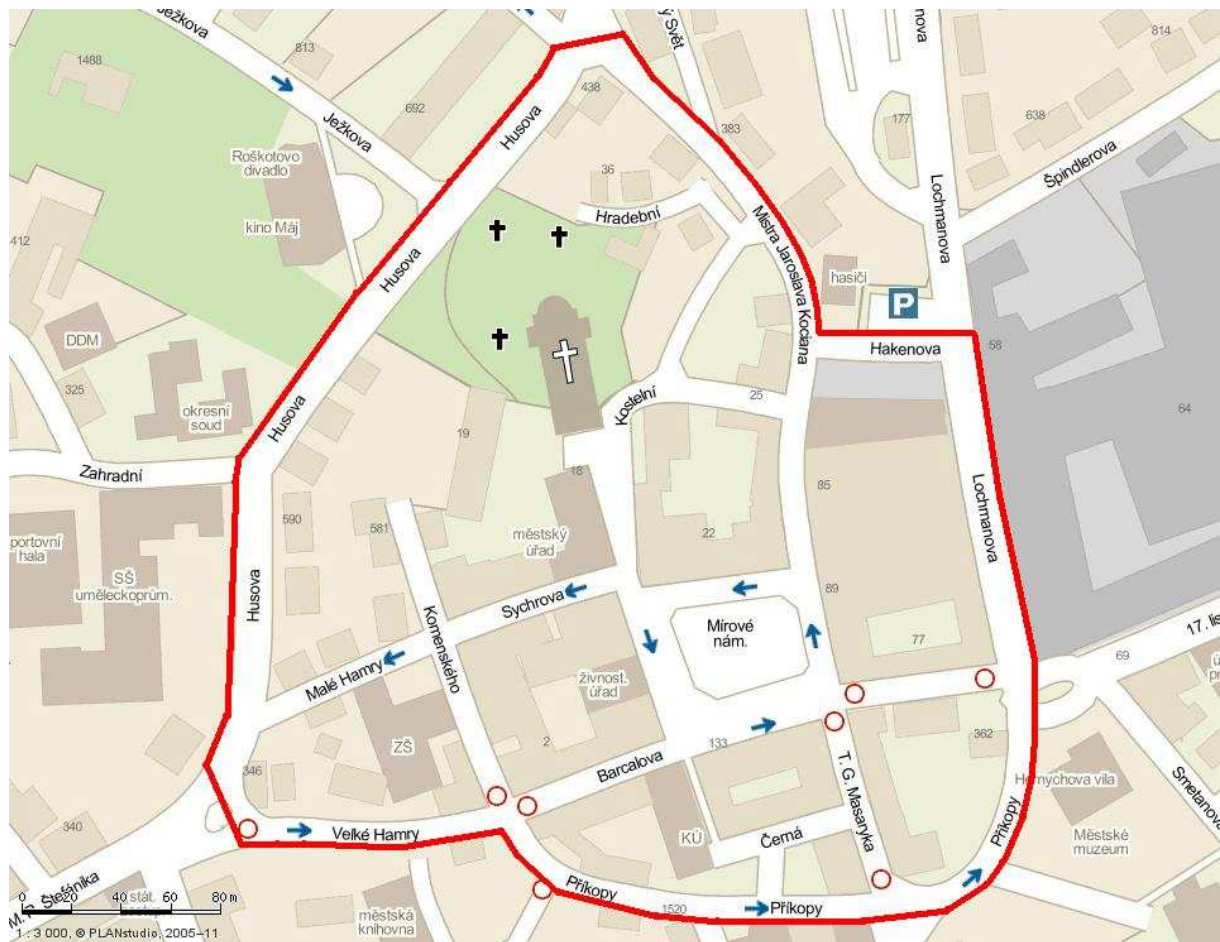
Příloha č. 1

Obecně závazné vyhlášky města Ústí nad Orlicí č. 4/2011 o zabezpečení místních záležitostí veřejného pořádku, kterou se vymezují veřejná prostranství, na nichž se zakazuje žebření

Vymezení veřejných prostranství, na nichž se zakazuje žebření:

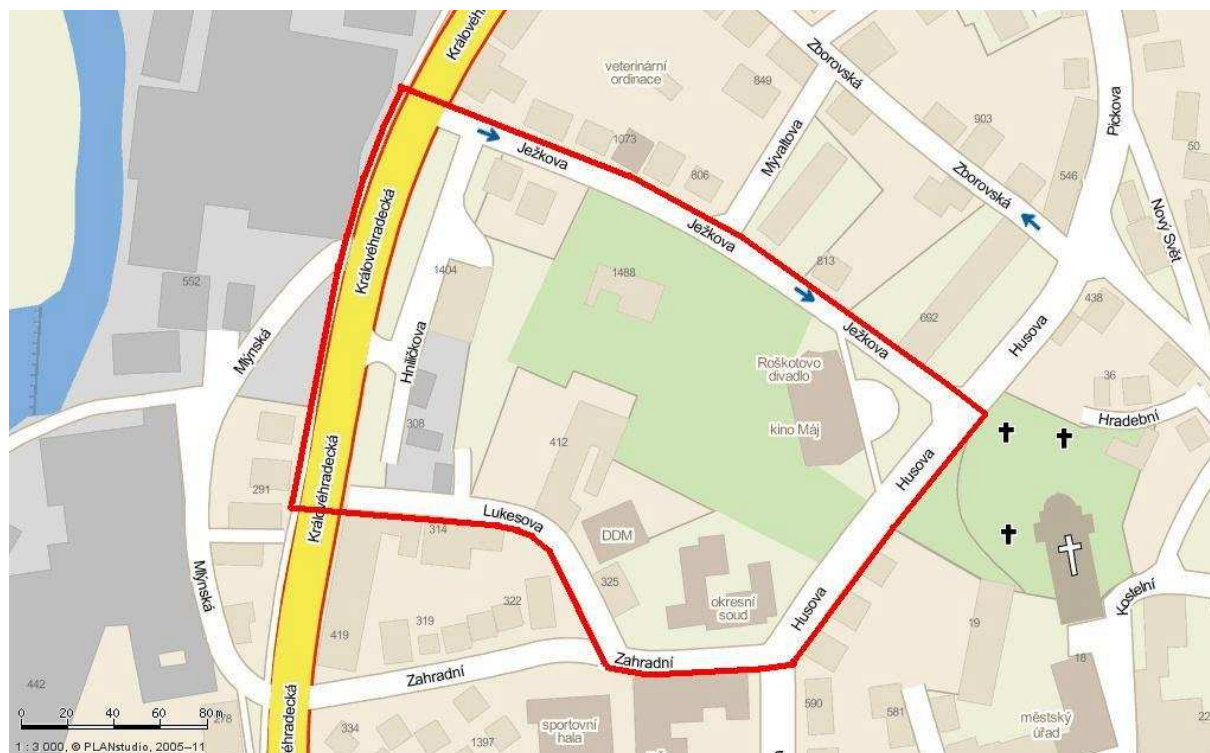
1) Veřejné prostranství ohraničené ulicemi Husova, Mistra Jaroslava Kociana, Hakenova, Lochmanova, Příkopy a Velké Hamry.

Zobrazení na mapě:



2) Veřejné prostranství ohraničené ulicemi Lukesova, Královéhradecká, Ježkova, Husova a Zahradní.

Zobrazení na mapě:



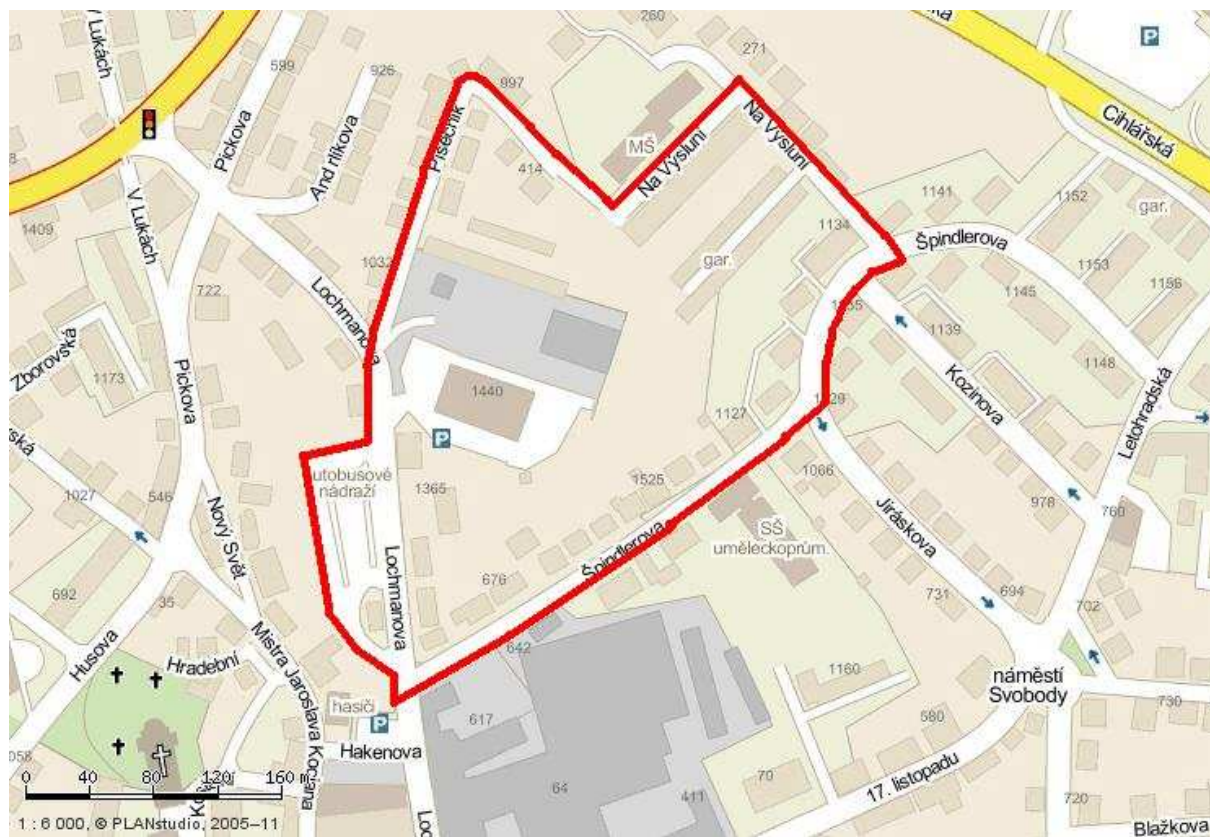
3) Veřejné prostranství ohraničené ulicemi Popradská, Cihlářská, vnější hranou parkoviště hypermarketu Tesco, budovou hypermarketu Tesco, její spojnicí s budovou obchodního centra STOP.SHOP., budovou obchodního centra STOP.SHOP., ulicemi Letohradská, Stavebníků a Nová.

Zobrazení na mapě:



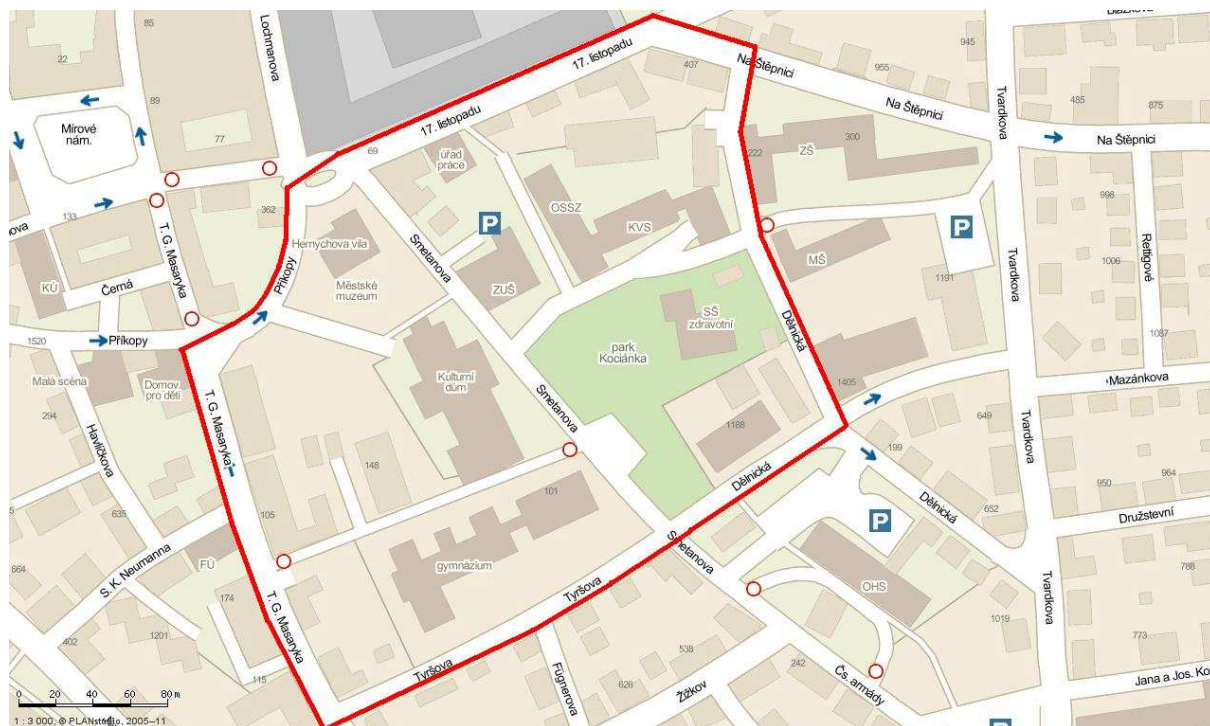
4) Veřejné prostranství ohraničené ulicemi Lochmanova včetně plochy autobusového nádraží, Písečník, Na Výsluní a Špindlerova.

Zobrazení na mapě:



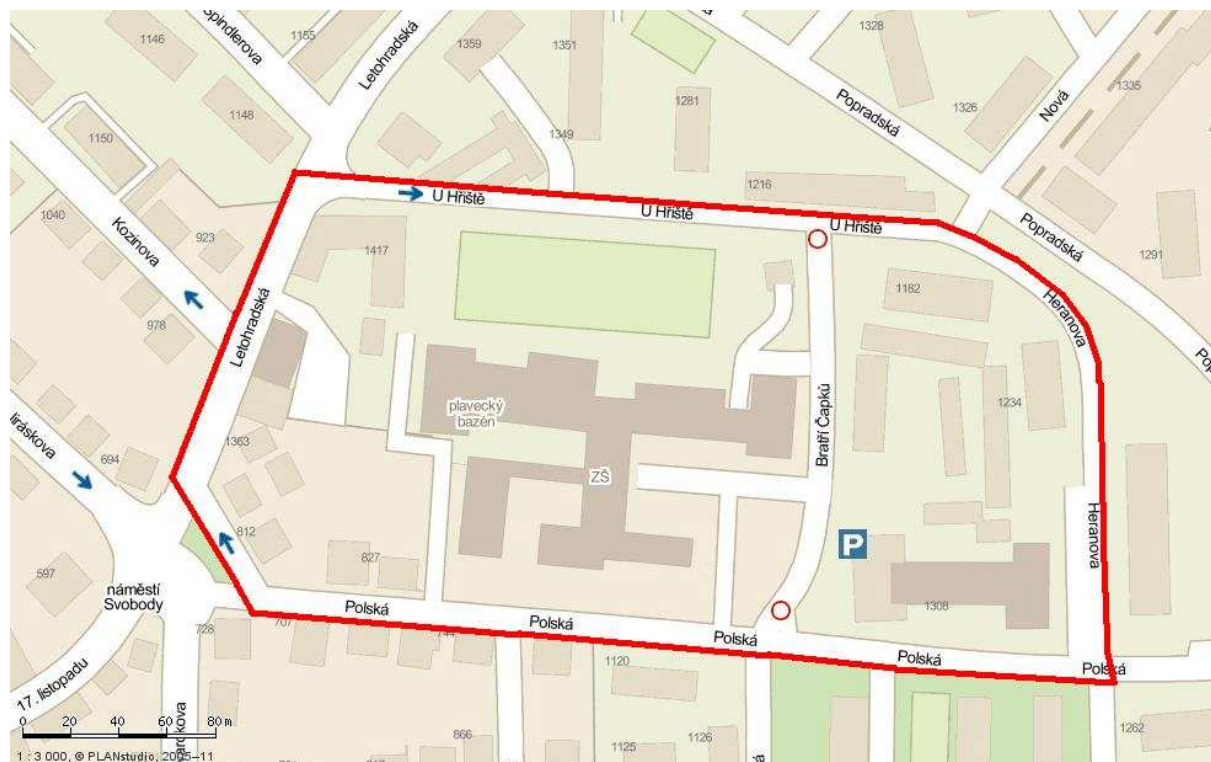
5) Veřejné prostranství ohraničené ulicemi 17. listopadu, Na Štěpnici, Dělnická, Tyršova, T. G. Masaryka a Příkopy.

Zobrazení na mapě:



6) Veřejné prostranství ohraničené ulicemi Letohradská, U Hřiště, Heranova a Polská.

Zobrazení na mapě:



7) Veřejné prostranství ohraničené křižovatkou ulic Sokolská a Nádražní a prostorem mezi kolejišti, který zahrnuje Nádražní ulici a budovu vlakového nádraží.

Zobrazení na mapě:

