

Městský úřad v Ústí nad Orlicí

Odbor dopravy, silničního hospodářství a správních agend

PSČ 562 24 Sychrova 16 Telefon: 465 514 341

Č.j.: 1185/2011/DSS/428/Ba

v Ústí nad Orlicí dne 31.01.2011

VEŘEJNÁ VYHLÁŠKA

Oznámení

o zahájení řízení na zařazení pozemních komunikací

Město Ústí nad Orlicí (IČ 00279676) se sídlem Sychrova 16, Ústí nad Orlicí podalo dne 10.01.2011 u zdejšího odboru dopravy, silničního hospodářství a správních agend návrh na zařazení pozemní komunikace do kategorie místní komunikace ve správním obvodu města Ústí nad Orlicí v katastrálním území Ústí nad Orlicí, Hylváty, Knapovec, Oldřichovice u Ústí nad Orlicí. Dne 27.01.2011 byla žádost doplněna o další pozemkové parcely.

Dnem podání u příslušného silničního správního úřadu bylo zahájeno správní řízení.

Městský úřad v Ústí nad Orlicí, odbor dopravy, silničního hospodářství a správních agend, který podle ustanovení § 61 odst.1 a §§ 66 zák. č. 128/2000 Sb., o obcích, ve znění pozdějších předpisů a návazně podle ustanovení § 40 odst. 1, odst. 4, písm. a), odst. 5, písm. c) zákona č.13/1997 Sb., o pozemních komunikacích (silniční zákon), ve znění pozdějších předpisů vykonává státní správu ve věcech silnic II. a III. třídy, místních komunikací a veřejně přístupných účelových komunikací (jako silniční správní úřad) oznamuje v souladu s ustanovením § 44 zákona č. 500/2004 Sb., o správním řízení (správní řád), zahájení správního řízení dle ustanovení § 3 odst. 1 zákona č. 13/1997 Sb., o pozemních komunikacích, o zařazení pozemní komunikace do kategorie místní komunikace všem známým účastníkům řízení a dotčeným orgánům státní správy.

Předmětem jednání je zařazení pozemní komunikace do kategorie místní komunikace, ve správním obvodu města Ústí nad Orlicí v katastrálním území Hylváty.

Zařazení do kategorie místní komunikace:

komunikace - chodník na p.p.č. 923/78, 923/19, v k.ú. Ústí nad Orlicí, ve vlastnictví Města Ústí nad Orlicí, v úseku mezi čp. 1503 a 1502 spojující ul. Na Pláni a Kladská – viz mapa č.1

komunikace a chodník na p.p.č. 1316/7, 1321/2, 934/5, 934/7, 936/14, 934/6, 934/36, 855/11, 855/31, v k.ú. Hylváty, ve vlastnictví Města Ústí nad Orlicí, komunikace a chodník v nové zástavbě RD Andělov, chodník podél ul. Lanškrounská – viz mapa č. 2

komunikace ul. Nádražní na p.p.č. 2530, 2532 v k.ú. Ústí nad Orlicí, ve vlastnictví Města Ústí nad Orlicí, v úseku od silnice č. II/315 (ul. M. R. Štefánika) až po konec mostu přes řeku Tichá Orlice, komunikace, chodníky a parkovací plocha, kolem bývalého Domu služeb, budovy nábytku a kobereců – viz mapa č. 3

komunikace na p.p.č. 1154/10, 1154/5, v k.ú. Knapovec, na p.p.č. 382/4, 511/21, 511/20 v k.ú. Hylváty, ve vlastnictví Města Ústí nad Orlicí, p.p.č. 767/22 v k.ú. Knapovec ve vlastnictví Petra a Dagmar Votočkových, p.p.č. 1154/11 v k.ú. Knapovec vlastnické právo Česká republika, právo hospodařit s majetkem Státní statek Jeneč, státní podnik v likvidaci, v úseku od silnice č. II/315 až po komunikaci na p.p.1149 v k.ú. Knapovec, komunikace v nové zástavbě RD Sluneční stráž v Knapovci – viz mapa č. 4

komunikace do Cakle na p.p.č. 624/1, 627, 628/2, 628/6, 624/14, 624/16, 624/17, v k.ú. Oldřichovice u Ústí nad Orlicí, ve vlastnictví Města Ústí nad Orlicí, na p.p.č., 624/12, 624/13, 624/15, v k.ú. Oldřichovice u Ústí nad Orlicí, vlastnické právo Česká republika, správa nemovitostí ve vlastnictví státu Pozemkový fond České republiky, na p.p.č. 624/19 v k.ú. Oldřichovice u Ústí nad Orlicí, ve vlastnictví Miloslava a Jarmily Vanšurových, na p.p.č. 624/18 v k.ú. Oldřichovice u Ústí nad Orlicí vlastnické právo Odbor KČT HORAL, komunikace v úseku od silnice č. II/360 po točnu u čp. 3 v Cakli,

komunikace ve Starých Oldřichovicích, v úseku od silnice č. II/360 kolem firmy střešní okna Langer a dále kolem čp. 12 zpět k silnici č. II/360 (v místech křižovatky s komunikací k letišti) – viz mapa č. 5

komunikace na p.p.č. 552/7, 630/1, 630/2 v k.ú. Oldřichovice u Ústí nad Orlicí, ve vlastnictví Města Ústí nad Orlicí, komunikace v úseku od silnice II/360 (naproti čp. 102 a 31) po čp. 43 – viz mapa č. 6

komunikace a chodníky na p.p.č. 976/120, 1064/1, 976/66 v k.ú. Hylváty, ve vlastnictví Města Ústí nad Orlicí, komunikace a chodníky v nové zástavbě bytových domů Nová Dukla – viz mapa č. 7

komunikace na p.p.č. 1061/15, 1062/29, 1062/27, 1062/28 v k. ú. Knapovec, ve vlastnictví Města Ústí nad Orlicí, komunikace vedoucí od čp. 136 – viz mapa č. 8

Účastníci řízení mohou uplatnit své připomínky či námítky nejpozději do 20ti dnů od vyvěšení tohoto oznámení na úřední desce Městského úřadu Ústí nad Orlicí, jinak k nim nebude přihlédnuto.

Oprávněná úřední osoba: Bartošová Miloslava

"Otisk úředního razítka"

Ešpandr Jaroslav
vedoucí odboru

MĚSTSKÝ ÚŘAD
562 24 Ústí nad Orlicí
157

Účastníci řízení:

Město Ústí nad Orlicí

Ostatní účastníci řízení dle ust. § 25 zák.č. 500/2004 Sb., o správním řízení, veřejnou vyhláškou

Obdrží:

MěÚ odbor majetkoprávní Ústí nad Orlicí

MěÚ odbor životního prostředí Ústí nad Orlicí

TEPVOS spol. s r.o., Ústí nad Orlicí

Toto oznámení musí být vyvěšeno nejméně po dobu 15 dnů

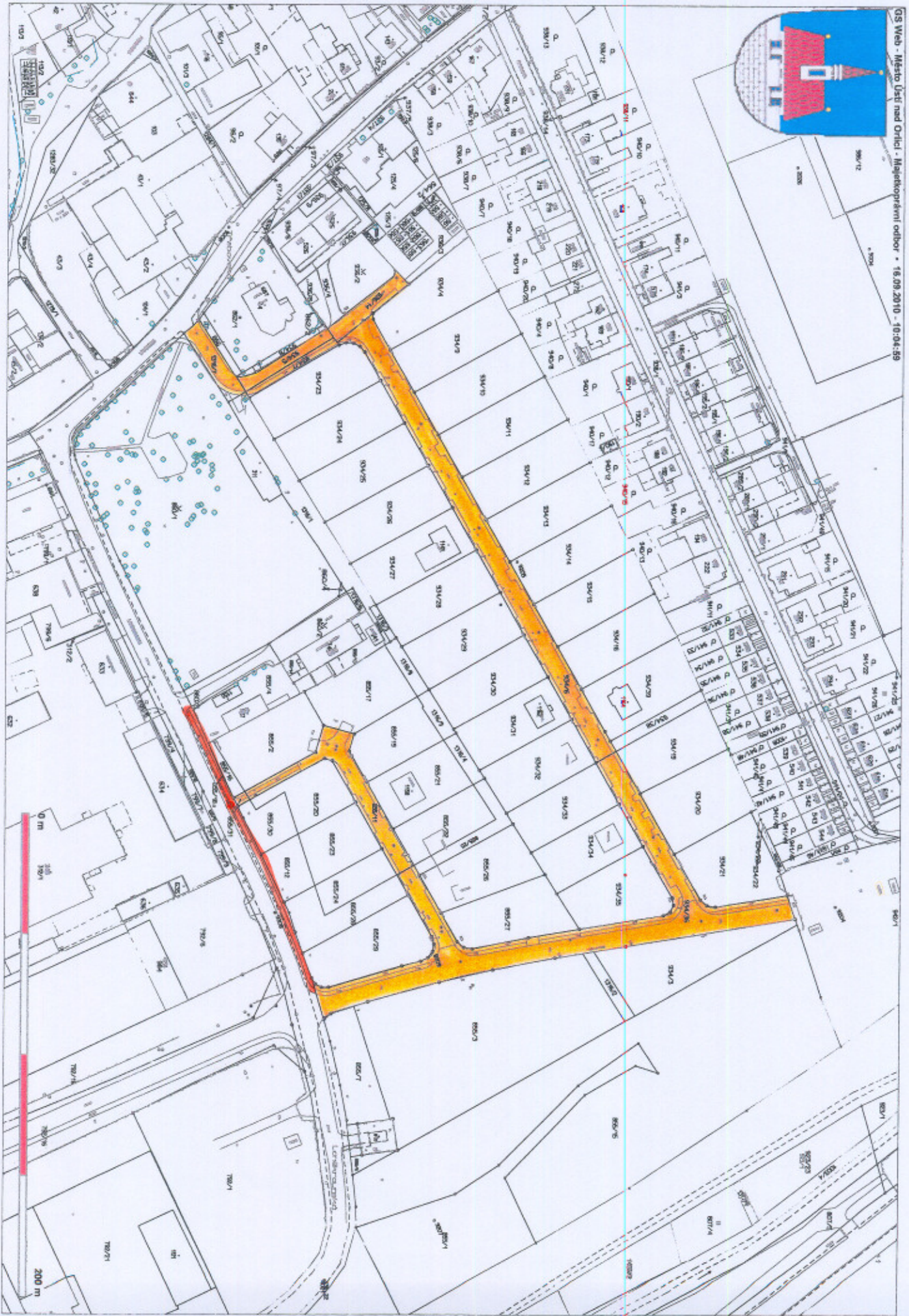

Vyvěšeno dne.....**31-01-2011**.....

Sejmuto dne.....

Razítko a podpis orgánu, který potvrzuje vyvěšení a sejmnutí oznámení.



1

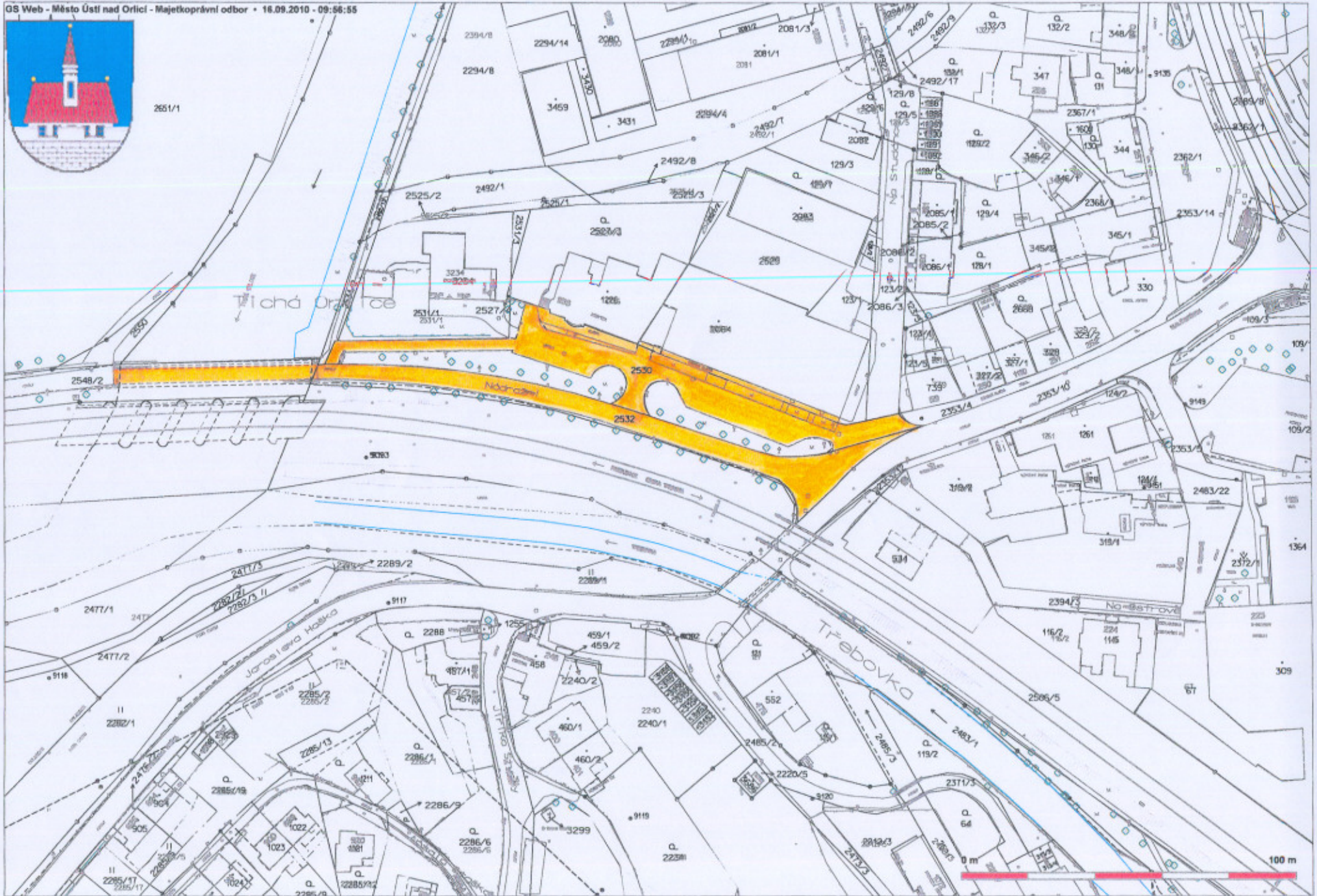


Lucas

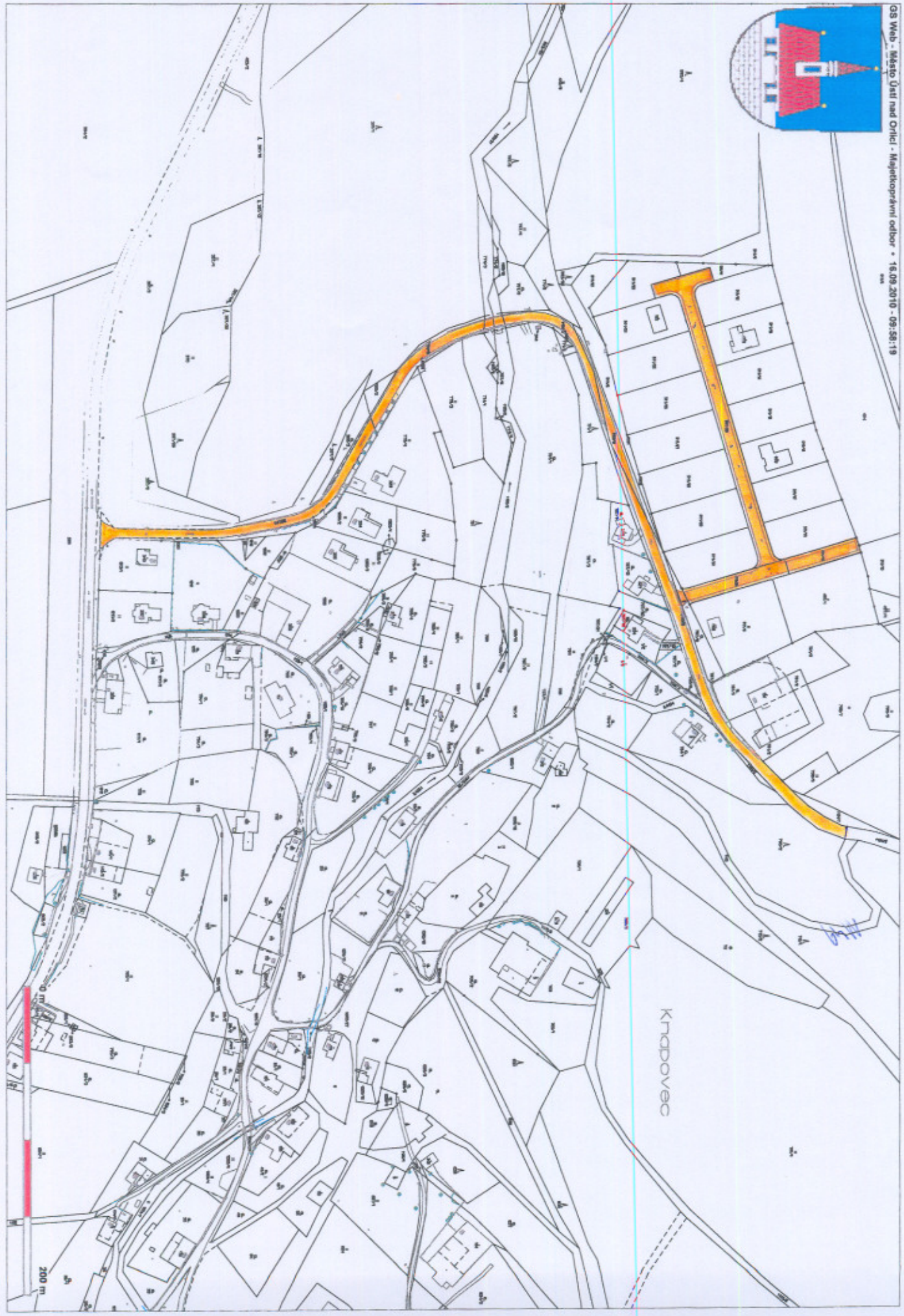
2



2651/1

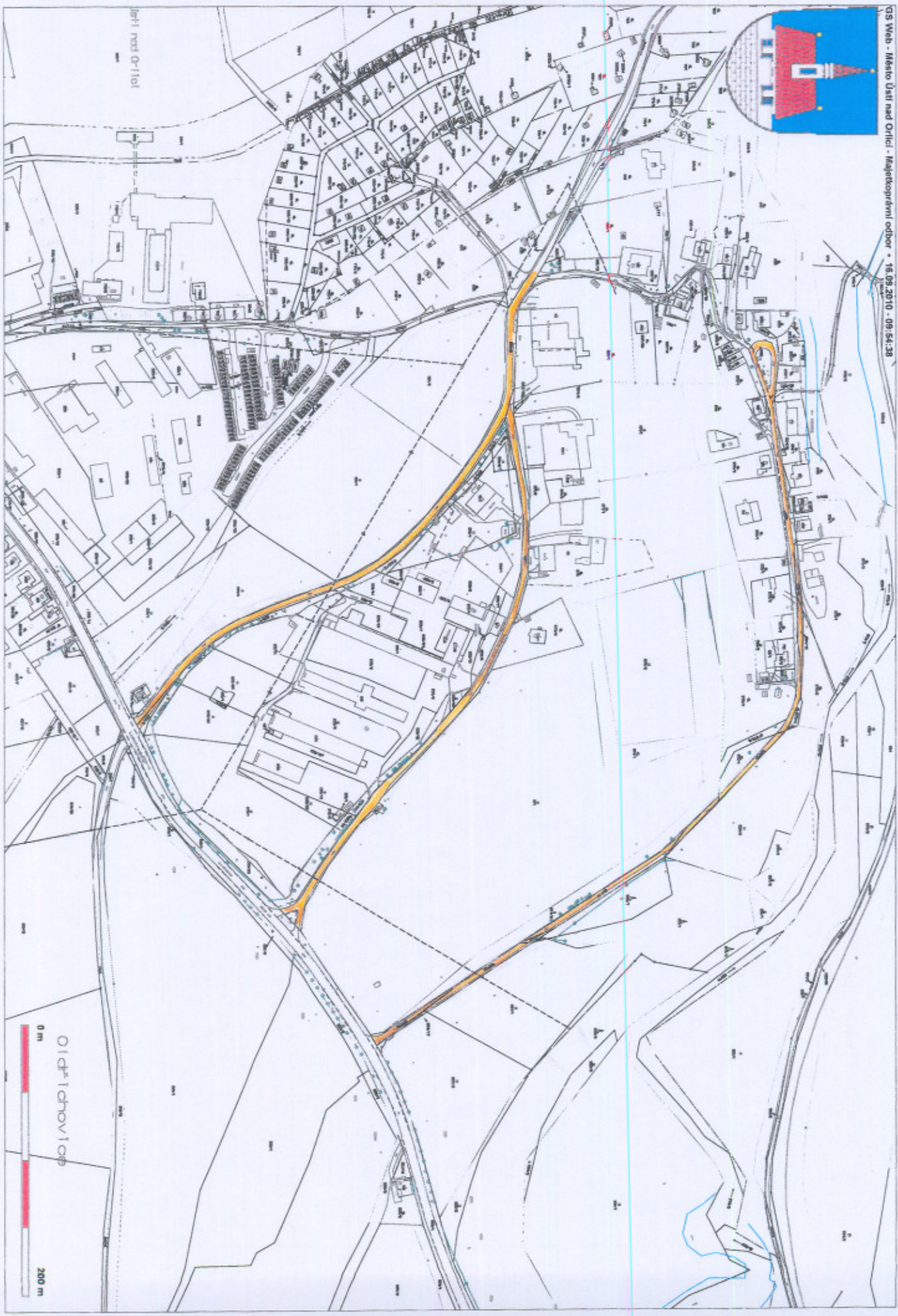
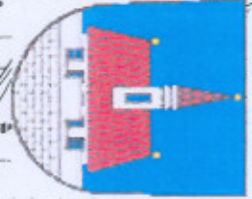


3

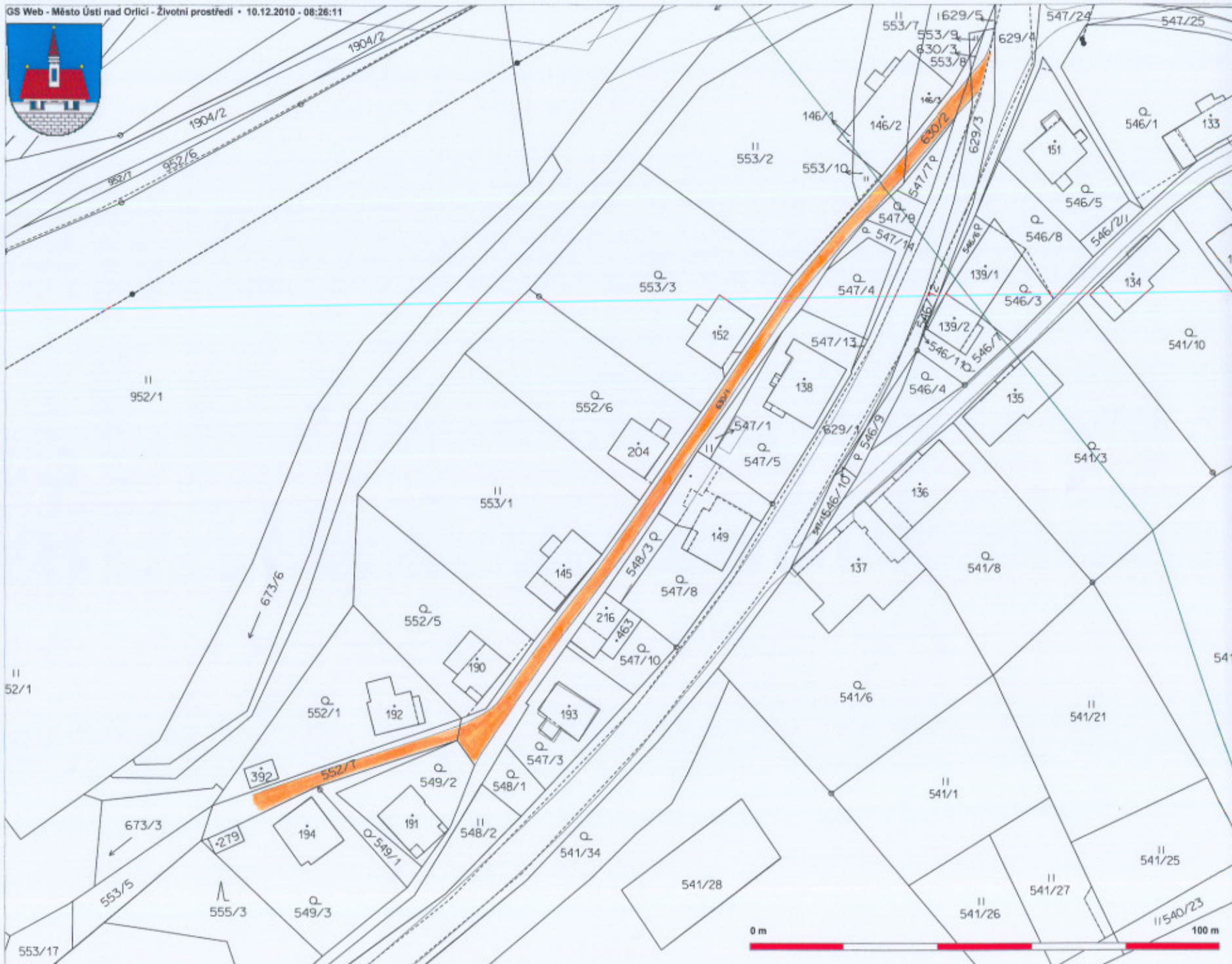


Plánek / plan

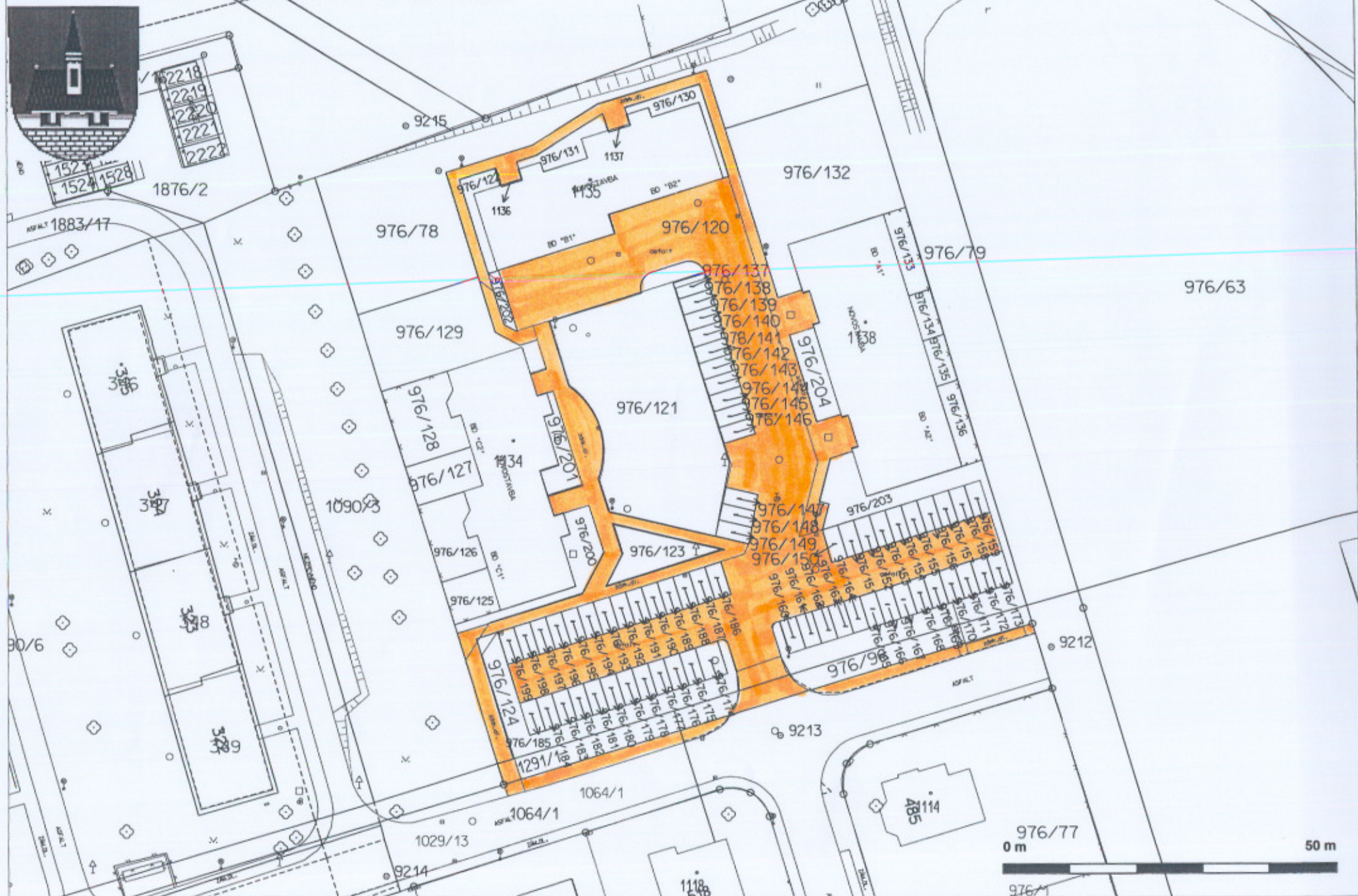
4



5



9





8