





**LEGENDA  
VÝKRES ASANACÍ**

1:1000

**HRANICE**

-  ŘEŠENÉ ÚZEMÍ REGULAČNÍHO PLÁNU
-  HRANICE A ČÍSLA PARCEL DLE KN


**ASANACE**

-  STÁVAJÍCÍ OBJEKTY / ČÁSTI OBJEKTŮ v řešeném území
-  ASANACE A ASANAČNÍ ÚPRAVY předepsané odstranění stávajících budov nebo jejich částí

**REGULATIVY**

-  ULIČNÍ ČÁRA

**ZNAČKY A POZNÁMKY**

-  STÁVAJÍCÍ OBJEKTY V ŘEŠENÉM ÚZEMÍ

**„REVITALIZACE ÚZEMÍ PERLA 01 V ÚSTÍ NAD ORLICÍ“**



katastrální území Ústí nad Orlicí [775274]

úplné znění po vydání změn č.1 a č.2

pořizovatel: Městský úřad Ústí nad Orlicí  
Stavební úřad  
Sychrova 16, 562 01 ÚnO  
IČ: 002 796 76

zpracovatel: Archforma s.r.o.  
Nad Šárkou 782/60  
Dejvice, 160 00 Praha  
IČ: 07 96 28 86

autor: Ing. arch. Tomáš Harom (ČKA 04056)  
Ing. arch. Vojtěch Bis

01/2025

Výkres asanací

1:1000  
610 x 375 mm

**N.2.5**

**REGULAČNÍ PLÁN**

