

[ou]

Město Ústí nad Orlicí

M1

Otužovací jezírko/zákoutí

Místo realizace:

V blízkosti cyklostezky, u řeky či nějakého pramene.

Popis návrhu:

Vybudování otužovacího jezírka nebo místa u řeky pro otužilce včetně jednoduchého zázemí. Převlékárny, lavičky, ohniště. Podobně, jak je tomu v Letohradě.

Odůvodnění

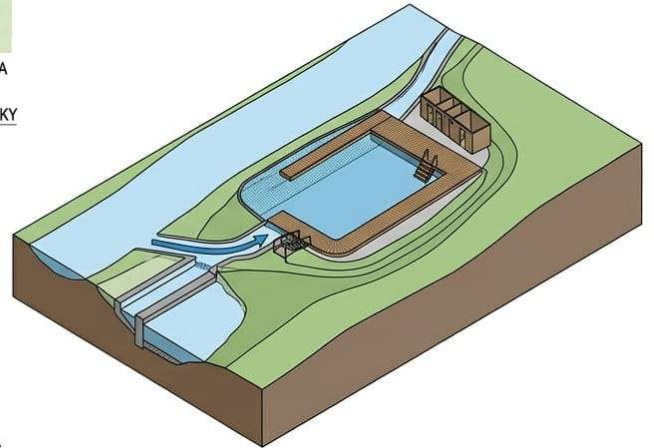
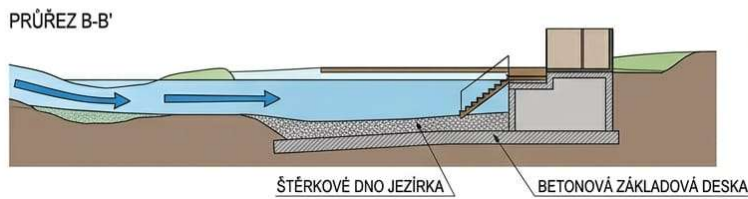
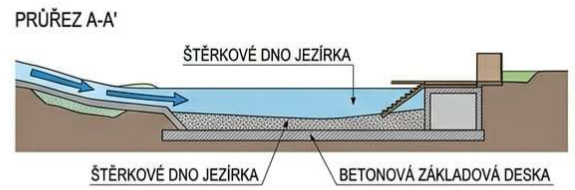
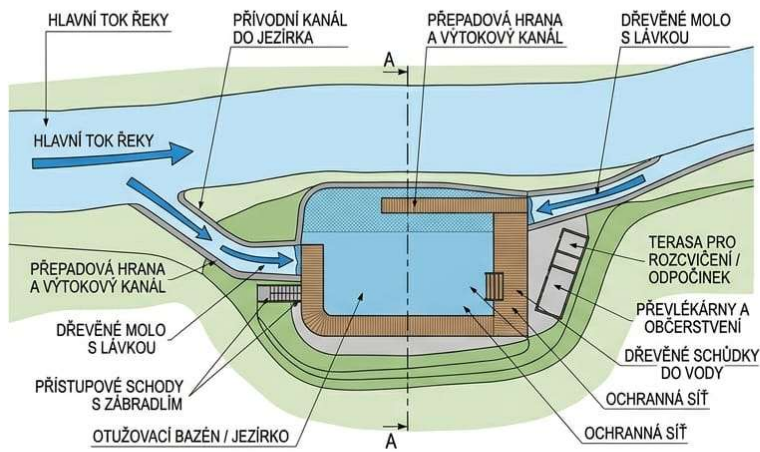
Místo setkávání, zdravá aktivita, která v Ústí chybí na rozdíl od Letohradu nebo České Třebové.

Odhadovaný rozpočet

100 000 Kč



SCHEMATICKÉ ZOBRAZENÍ OTUŽOVACÍHO JEZÍRKA SOUČÁSTÍ ŘEKY



[ou]

Město Ústí nad Orlicí

M2

Zpomalovací retardéry

Místo realizace:

Místní komunikace v majetku města, Na Tiché Orlici u domu č.p. 28

Popis návrhu:

Zpomalovací retardéry včetně svislého dopravního značení (částečně na stávající sloupy).

Odůvodnění

Aby se zpomalil provoz především kol. Cyklisti, kteří si zde zkracují cestu směrem z Ústí nad Orlicí na Černovír, z kopce jedou dost vysokou rychlostí, tím ohrožují chodce (především děti) i sami sebe. Přesto, že je zde situace řešena dopravní značkou "zákaz vjezdu" B1, navrhuji řešit zpomalení pomocí retardéru doplněného o dopravní značení A7b "zpomalovací práh".

Odhadovaný rozpočet

50 000 Kč





Město Ústí nad Orlicí

M3

Zlepšení života ve městě

Místo realizace:

Mírové náměstí a okolí.

Popis návrhu:

Aby akce jako sousedská večere nebo zabíjačka a podobně byly každý měsíc, nejlépe s trochou muziky.

Odůvodnění

Aby spolu lidi nemluvili jen prostřednictvím mobilu, aby je mělo co lákat na náměstí

Odhadovaný rozpočet

100 000 Kč



[ou]

Město Ústí nad Orlicí

M4

Fotbalové hřiště v Hylvátech – vylepšení (terén, záchytná síť za brankou)

Místo realizace:

Fotbalové hřiště Hylváty.

Popis návrhu:

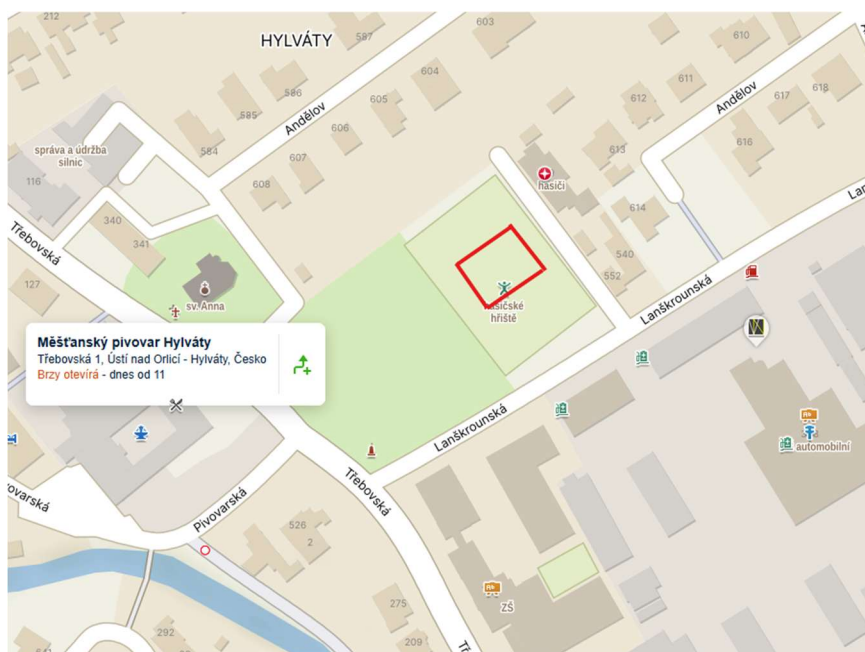
Vyrovnaní terénu (hlavně u branek), instalace záchytné sítě za brankami, pravidelná údržba trávníku.


Odůvodnění

Cílem je zvýšit atraktivitu hřiště a přitáhnout více dětí k pohybu – od dětí často slyším, že by na hřiště šly, ale že tam jsou dolíky a při střele na branku musí stále chodit daleko pro míč. Dle mého názoru to nebude velká investice a určitě to pomůže v tom, aby děti, ale i jejich rodiče chodili více ven, což je nejlepší prevence zdraví.

Odhadovaný rozpočet

50 000 Kč







Město Ústí nad Orlicí

M5

Městský ovocný sad

Místo realizace:

Vytipované vhodné místo k vysázení desítek ovocných stromů typických pro danou polohu a podnebí. Místa vhodná na základě odborné diskuse s odborem životního prostředí nebo například na následujících pozemcích ve vlastnictví města: • pozemek p.č. 567/3 (k.ú. Oldřichovice u Ústí nad Orlicí) – vedle silnice do Cakle • pozemek p.č. 1096/2 (k.ú. Hylváty) – pod Duklou • pozemek p.č. 2657/10 (k.ú. Ústí nad Orlicí) – nedaleko Sporthotelu Výše zmíněné parcely jsou v územním plánu vedeny buď jako „Zeleň“ (parky a parkově upravené plochy) nebo jako „Plochy smíšené nezastavěného území“ s indexy p, z, l, w.

Popis návrhu:

Vysázení ovocného sadu s několika lavičkami a případně drobnou informací pro návštěvníky.

Odůvodnění

Rozšíření možných cílových míst k procházkám v rámci města. Vytvoření oázy pro obyvatele nemající možnost vstupu do vlastních zahrad/sadů. Nezanedbatelné zvýšení biodiverzity. Sběr plodin a kupříkladu výroba „Orlickoústeckého sezónního moštu“ a jeho prodej.


Odhadovaný rozpočet

100 000 Kč


Obrazová příloha

Inspirace na konkrétních místech (zdroj obrázku: mapy.com), sad vygenerován umělou inteligencí.

Oldřichovice



Pod Duklou





Město Ústí nad Orlicí

M6

Nalajnování basketbalového hřiště

Místo realizace:

Basketbalové hřiště před prodejnou LIDL

Popis návrhu:

Realizace základních basketbalových čar na "streetball".

Odůvodnění

Hřiště je na basketbal je hodně využíváné a mládež by jistě ocenila, kdyby zde byly základní basketbalové čáry – trojka a "bedna".

Odhadovaný rozpočet

5 000 Kč





Město Ústí nad Orlicí

M7

Lavičky na Ameriku

Místo realizace:

Kubincův kopec – výhled na město v přírodním parku Orlice a zahrádkářská osada (49.9808936N, 16.3768492E).

Popis návrhu:

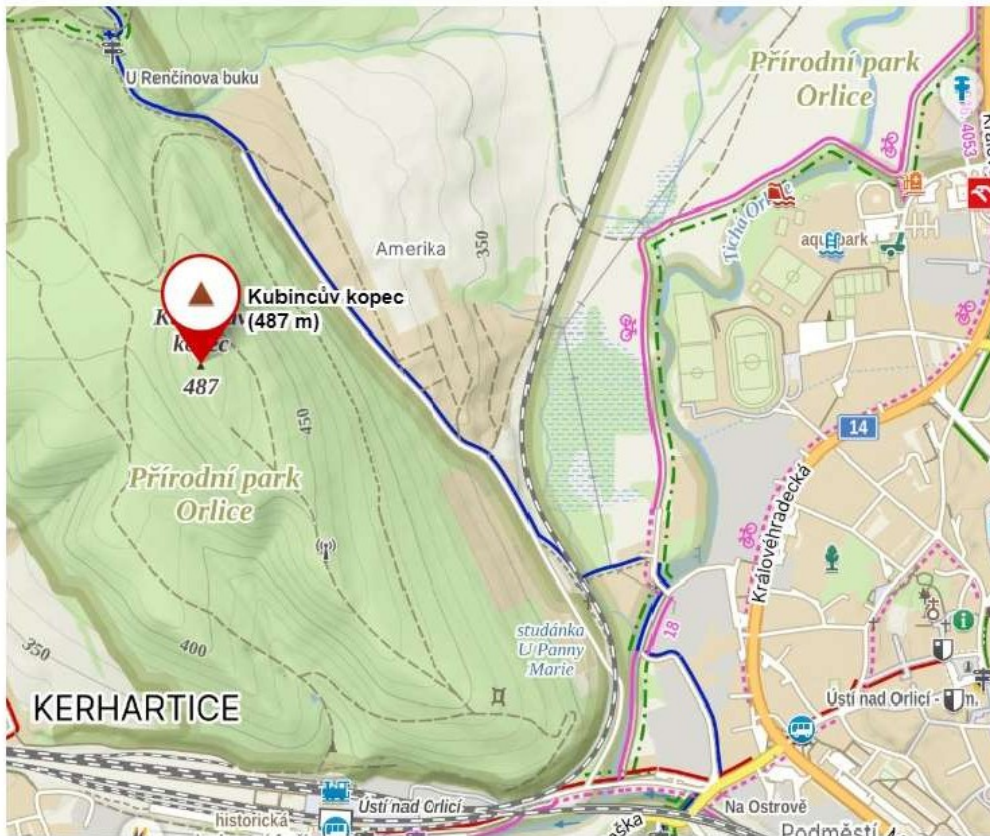
Projekt „Lavičky na Ameriku“ navrhuje instalaci odpočinkových laviček na Kubincově kopci v přírodním parku Orlice, v blízkosti zahrádkářské osady, na místě s atraktivním výhledem na město (souřadnice 49.9808936N, 16.3768492E). Lokalita je mezi místními známá jako „Amerika“ a je často navštěvována pěšími, běžci i majiteli psů při procházkách.

Odůvodnění

Cílem projektu je vytvořit jednoduché a příjemné odpočinkové místo v přírodě, které umožní návštěvníkům zastavit se, posedět a užít si výhled na město a okolní krajinu. Součástí návrhu je instalace 4–5 dřevěných laviček, které budou orientovány směrem k výhledu. Lavičky budou umístěny tak, aby nenarušovaly přírodní charakter lokality a zároveň byly dobře přístupné po stávajících pěších cestách.

Odhadovaný rozpočet

100 000 Kč



Betonová lavička do země



- > Rozměry: 150 x 67 cm
- > Hmotnost: 120 kg
- > Materiál: dřevo - železobeton
- > Montáž: rln země

[Detailní informace >](#)

[Další produkty v kategorii](#)

PRODUKT NABÍZÍME V NÁSLEDUJÍCÍCH VARIANTÁCH:

Dřevo

- Smrkové Výběrte odstín zele
- Kanadský modřín

Cena bez DPH **4 810 Kč**
Cena s DPH 5 820 Kč

[Alternativní produkty](#)



Město Ústí nad Orlicí

M8

Kroky hylvátskou minulostí

Místo realizace:

Ústí nad Orlicí – Hylváty.

Popis návrhu:

Historie Hylvát se datuje již do 13 století a za tu dobu prošel touto lokalitou významný díl času a lidského bytí. S člověkem a jeho životními potřebami a rozvojem oblasti je spjato i jeho zájem o rozvoj oblasti, zvelebování a zároveň i zajištění obživy. Za tuto dlouhou dobu došlo k mnoha významným počínům, kdy člověk se významně zasadil o budování a rozvíjení svého nejbližšího okolí. Vznikl by tak okruh k procházce za poznáním dávné historie a mohla by tak být i rozšířena síť stezek zabývajících se bohatou historií města Ústí nad Orlicí. Informační tabulky by mohly být smaltované či cenově a trvanlivostí velmi dobře vycházejícími i plastové tabule (typu kapafixové desky do exteriéru, tedy samozřejmě s ochranou vrstvou proti UV záření.) Text by mohl být dle možností doplněn i dobovým snímkem.


Seznam navrhovaných staveb a objektů: Kaple sv. Anny Pivovar a sladovna Applův mlýn Hřbitov Hylváty Továrna Perla 06 Dvě věžové transformační stanice Dva objekty lidového stavitelství Železobetonový most Hasičárna Škola Dělnický dům Sokolovna U Tří mostů, Kuželna, zaniklé statky ve Vrbové ulici sjezdovka, Památná lípa u Konzumu.

Odůvodnění

Cílem projektu je přiblížit historii a význam budov, které byly zbudovány v hylvátské lokalitě za účelem rozvoje této oblasti a staly se tak i zároveň nedílnou součástí výstavby společně s obytnými domy. Pro mnoho místních obyvatel se staly i místem k získání zaměstnání či živnosti. Projekt je předkládán i s ohledem na společenskou akci „Hylvátské slavnosti 2024“ aneb 720 let od první písemné zmínky o této lokalitě, kdy součástí oslav byla i komentovaná procházka po Hylvátech a výkladem o významných budovách. Tuto akci realizovalo Městské muzeum Ústí nad Orlicí a své zájemce si tato procházka našla. Bylo by tedy vhodné u těchto budov umístit informační panel zmiňující podstatu a význam jednotlivých budov. Realizace projektu předpokládá spolupráci s Městským muzeem Ústí nad Orlicí a Státním okresním archivem Ústí nad Orlicí.

Odhadovaný rozpočet

100 000 Kč







Město Ústí nad Orlicí

M9

Ulice Andělov – obytná zóna

Místo realizace:

Ulice Andělov.

Popis návrhu:

Posunutí značky sídliště tak, aby celá ulice Andělov byla jako sídliště – aby zde měli chodci přednost a auta jezdily se sníženou rychlostí.

Odůvodnění

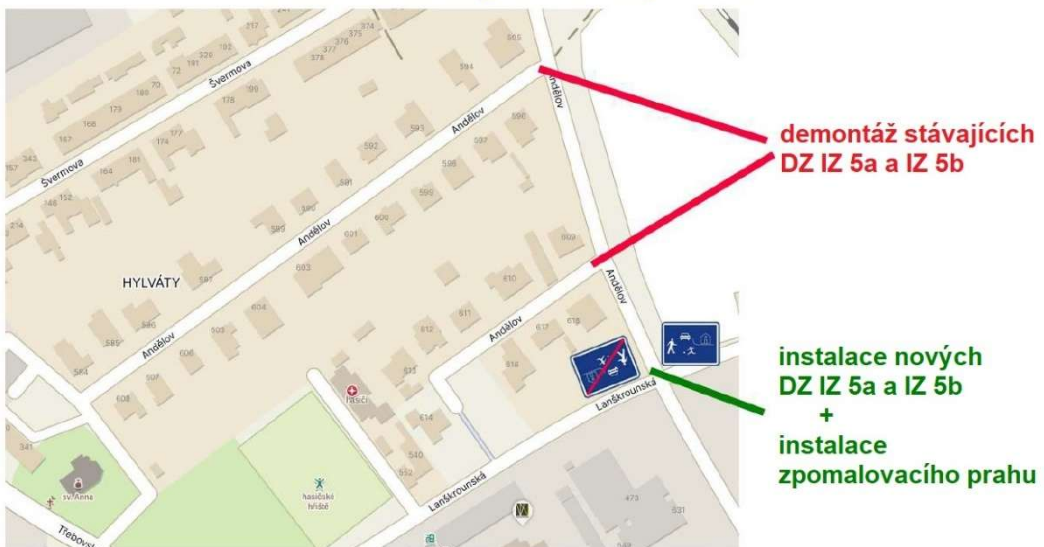
O zónu v této části ulice žádáme, protože tato část je paradoxně nejvíce využívána dětmi při trávení volného času. Důvodem je hlavně povrch. Jediná tato část ulice Andělov je totiž potažená asfaltem oproti částem, kde je již zóna zavedena, a to právě dětem nejvíce vyhovuje při jízdě na kole, kolečkových bruslích a hrách jako hokejbal, in-line hokej a jiné. V současné situaci jsou děti při jejich hrách uprostřed silnice nikoliv v obytné zóně, kde by byly v mnohem větším bezpečí (dle zákona by měly přednost a nejvyšší dovolená rychlost by zde byla 20 km/h nikoliv 50 km/h jak je tomu teď).

Odhadovaný rozpočet

50 000 Kč



Rozšíření obytné zóny - Andělov



IZ 5a



IZ 5b





Město Ústí nad Orlicí

M10 Střízlivé centrum

Místo realizace:

Sídlišťe Hečmanda, Bubeník, Velké Hamry.

Popis návrhu:

Rozšíření střízlivé zóny. Konzumace alkoholu ve veřejném prostoru pouze v restauračních objektech.

Odůvodnění

Bezpečnost, prevence pro mladou generaci, čistota města, úspora městské pokladny.

Odhadovaný rozpočet

1111 Kč



[ou]

Město Ústí nad Orlicí

M11

Hřiště pro děti

Místo realizace:

Ulice Poříční, na konci Hylvát mezi paneláky.

Popis návrhu:

Nové prvky hřiště, houpačka, klouzačka, lavičky s opěradly, omezení rychlosti pro auta – obytná zóna.

Odůvodnění

Pro děti, hodně dětí a málo prvků na hraní,

Odhadovaný rozpočet

50 000 Kč





M12

Odpadkové koše a igelitové sáčky na exkrementy

Místo realizace:

Ulice Lázeňská/Zelená.

Popis návrhu:

V této lokalitě je pouze jeden jediný koš, a ještě bez sáčků u autobusové zastávky. Přitom velká část nejen sídliště „Hečmanda“ chodí venčit domácí mazlíčky do lesa. Tímto navrhuji doplnit odpadkové nádoby a igelitové sáčky na exkrementy na trase od křižovatky Lázeňská až po nově zřízené odpočívadlo „hrance, kde také nikdo neřeší odpadky, ale pouze sezení a stolečky.

Odůvodnění

V současné době bohužel při věnčení málo kdo uklízí a když, tak to pak nemá kam vyhodit. Myslete prosím i na to, že okrajové části chceme hezké a bez odpadků, protože pak i procházky hezkou a čistou přírodou jsou příjemnější.

Navrhuji osazení 3 ks košů a zajištění odvozu a doplňování igelitových sáčků, protože ten si pejskař může vložit do kapsy a na procházce použít, pro papírový, který je stejně nepoužitelný se vracet nebude a raději to nechá bohužel ležet.

Odhadovaný rozpočet

15 000 Kč

