

LEGENDA

ČLENĚNÍ ÚZEMÍ

hranice řešeného území - správní hranice obce

zastavěné území

plochy zastavitelné

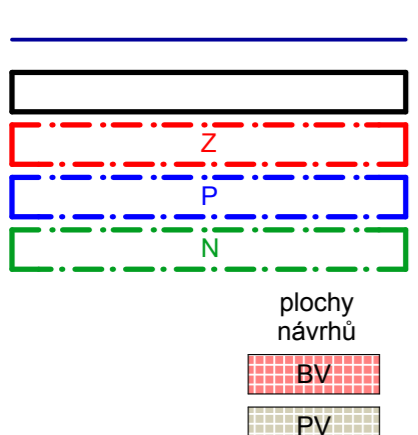
plochy přestavby



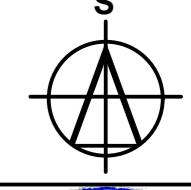

plochy nezastavitelné přírodní

PLOCHY S ROZDÍLNÝM ZPŮSOBEM VYUŽITÍ

BV bydlení v rodinných domech - venkovské

PV veřejná prostranství



 <p>TIPOS PROJEKTOVÁ KANCELÁŘ</p>		<p>Husova 888 562 01, Ústí nad Orlicí tel./fax: 465 523 086 www.tiposuo.cz tiposuo@seznam.cz</p>		 <p>zpracováno na softwaru ArchCAD 14</p>			
<p>Autorizovaný projektant: Ing. arch. Petr Kulda</p>		<p>Kreslil: Tomáš Žďárský</p>		<p>Datum: květen 2013</p>			
<p>Objednatel: Obec Libchavy</p>		<p>Projekt - název - místo: ZMĚNA č. 1 ÚP LIBCHAVY</p>		<p>Měřítko: 1:2880</p>		<p>Číslo paré: UN</p>	
<p>Název výkresu: Hlavní výkres</p>		<p>Číslo výkresu: I.b.</p>					