




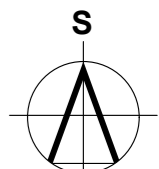



## LEGENDA

ČLENĚNÍ ÚZEMÍ

-  hranice řešeného území - správní hranice obce
-  zastavěné území
-  plochy zastavitelné

Poznámka: ÚAP 016 - územím a archeologickými nálezy III. - celé KÚ ÚAP 045 - CHOPAV - Chráněná oblast přirozené akumulace vod - celé KÚ		 <b>tipos</b> PROJEKTOVÁ KANCELÁŘ		Husova 888 562 01, Ústí nad Orlicí tel./fax: 465 523 086 www.tiposuo.cz tiposuo@seznam.cz		 zpracováno na softwaru <b>ArchiCAD 16</b>		 S	
Autorizovaný projektant: <b>Ing. arch. Petr Kulda</b>		Kreslil: <b>Tomáš Žďárský</b>		Datum: <b>březen 2018</b>				Měřítko: <b>1:5000</b>	
Objednatel: <b>Obec České Libchavy</b>		Projekt - název - místo: <b>ÚP ČESKÉ LIBCHAVY          ZMĚNA č.3</b>		Číslo paré: Stupeň:		Číslo výkresu: <b>P1</b>		List: <b>1</b>	
Název výkresu: <b>Základní členění území</b>									